
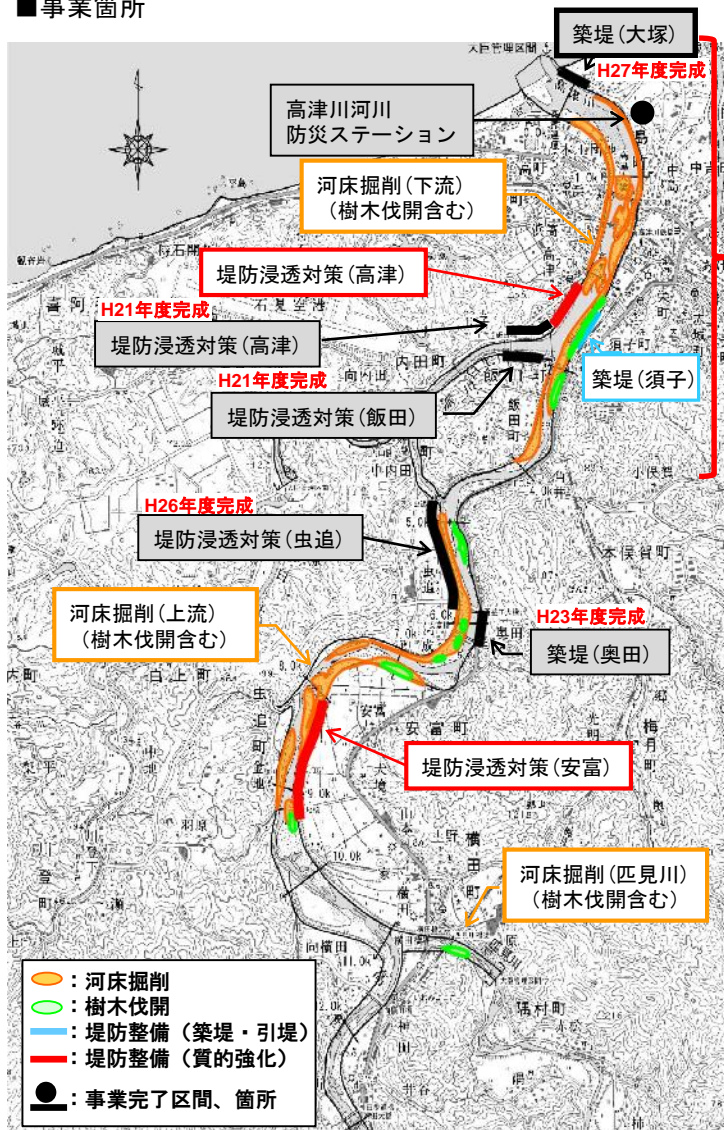


# 高津川の治水事業



- 高津川の治水安全度は市街地区間で概ね1/30、市街地より上流部で概ね1/10となっています。
- 市街地区間を概ね1/50に向上するため、防災・減災、国土強靱化のための5か年加速化対策により市街地区間の河床掘削を推進します。

## ■事業箇所



益田市街地区間

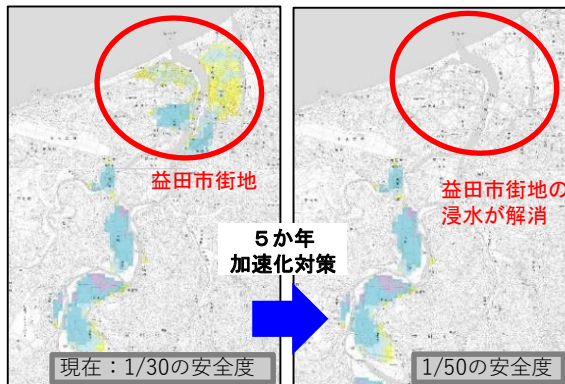
## ■防災・減災、国土強靱化のための5か年加速化対策の工程表

整備箇所	0年目	1年目	2年目	3~5年目
	R2年度	R3年度	R4年度	R5~7年度
①	河道掘削・護岸整備			
②		河道掘削・護岸整備		
③			河道掘削	
④				河道掘削・護岸整備



## ■整備メニュー実施による浸水区域の変遷

条件：整備計画流量4,900m<sup>3</sup>/s



凡例	
0.5m未満の区域	治水安全度
0.5m~1.0m未満の区域	洪水に対する川の安全の度合いを確率で表現したものです。
1.0m~2.0m未満の区域	1/30：30年に1回発生が想定される洪水に安全に流すことができる状態。
2.0m~5.0m未満の区域	
5.0m以上の区域	