


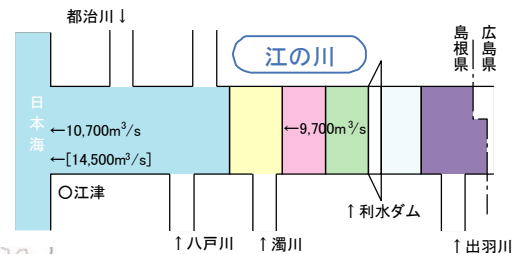
事務所の管理する河川



高津川のシンボルマーク



河川管理区間



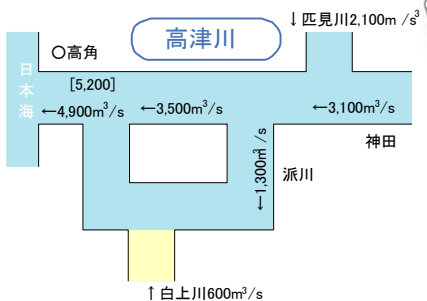
凡例			
	河川名	施行日	延長(km)
	高津川	S42.6.1	14.2
	派川	S42.6.1	2.75
	匹見川	S42.6.1	1.03
	白上川	S46.4.1	2.0



凡例		
	施行日	延長(km)
	S44.3.20	16.6
	S46.4.1	14.5
	S48.4.12	8.1
	S52.4.18	18.7
	S53.4.5	16.4
	S49.4.11	12.0

※数値は計画高水流量
[]は基本高水のピーク流量

河川管理区間



江の川のシンボルマーク



江の川

