



－みんなで取り組む江の川の流域治水－

梅雨の時期前に、避難の準備はお済みですか？

今年も**梅雨の時期**が近づいています。近年、気候変動による豪雨災害が増加していますが、**災害への備え**は十分ですか？

マイタイムラインを作成してみよう！

家族でよく話し合って、**マイタイムライン**を作ってみよう!!!



マイタイムラインとは、台風や前線の大雨によって、河川の水位が上昇するときに、「いつ」、「なにを」しておけばいいのかを前もって考えておくことで、落ち着いて安全に避難することを目的に、各自で作成する**防災行動計画**です。

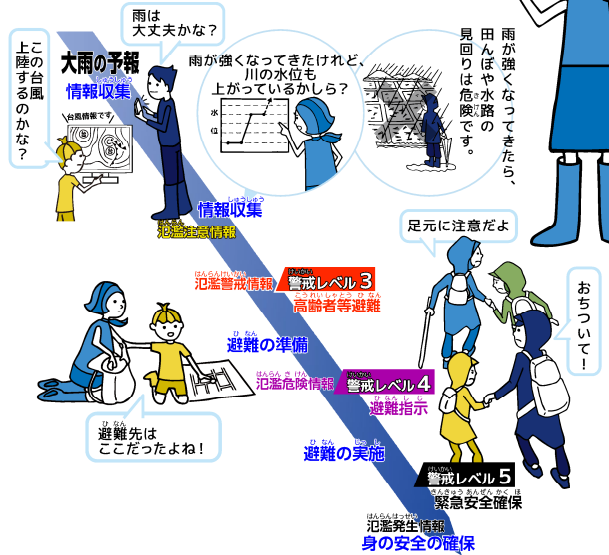
マイタイムラインチェックシート（例）

- お住まいの地域は洪水時に浸水しますか？
- 避難ルートはわかりますか？
- 避難に支援が必要な人はいますか？
- ペットはいますか？
- 避難の時になにを持って行きますか？ など

自分の家族構成や生活環境に合った情報・判断・行動を把握して「**自分の逃げかた**」を手に入れましょう。



家族で事前によく考えてみよう!



マイタイムラインを作成はこちらのサイトをご覧ください。↓

国土交通省中国地方整備局
浜田河川国道事務所HP
http://www.cgr.mlit.go.jp/hamada/bousai/mytimeline/nigekit_g3/nigekit_g.html



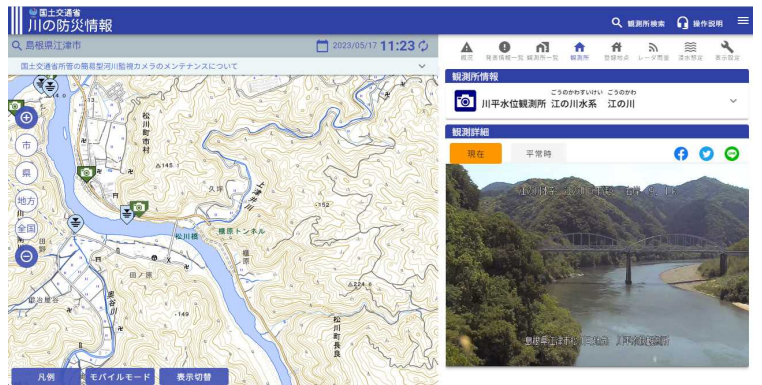
川の水位やカメラ映像の入手は？（川の防災情報）

国土交通省では「川の防災情報」を開発し、「**雨の状況**」、「**川の水位と危険性**」、「**洪水予報**」などをリアルタイムでお知らせしています。大雨時の情報収集にご活用下さい。

川の防災情報はこちら→



川の水位情報を選択し、自宅周辺の 📍 や 📷 のマークをタップすることで、河川の水位やカメラ映像を見ることができます。




谷地区 土のう設置訓練を行いました

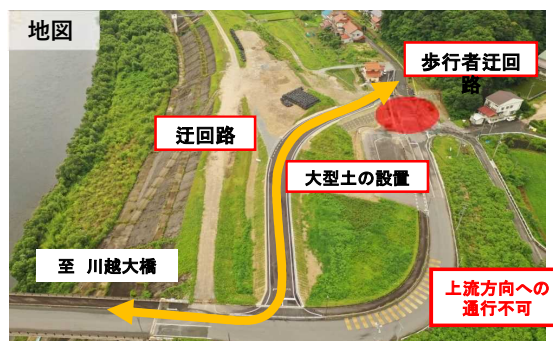
5月25日に谷地区で大型土のうによる**仮締切堤防の設置訓練**を行いました。仮締切堤防により江の川のバックウォーターに伴い発生した矢谷川の氾濫による**浸水被害を軽減**します。



川越地区の迂回路について



出水期間中の川越締切堤防の締切りに伴い**県道295号を通行止め**とします。交通の切り替えにご注意ください。ご理解とご協力よろしくをお願いします。



江の川沿川で浸水実績水位表示板を設置しました！

江の川の**水害リスク情報を充実**させるため、道路沿いなど目に触れやすい箇所に**浸水実績水位表示板の設置**を行いました。記憶の風化防止や地域の中で避難計画を検討する際の一助になればと考えていますので、ご活用ください。



江の川流域治水推進室長として兼重新室長が就任しました



カネシゲ カズアキ
室長：兼重 和明 (山口県周南市出身)

4月1日に江の川流域治水推進室長に着任しました兼重と申します。直近では、平成26年から平成28年に浜田河川国道事務所で江の川の河川整備に携わらせて頂き、平成30年7月をはじめ近年繰り返される浸水被害を目の当たりにし、改めて河川整備の緊急性を痛感いたしました。これからも沿川の皆さまの思いに沿えるよう、まちづくりと一体となった河川整備の推進に尽力してまいりますのでよろしくお願いいたします。

問い合わせ先

〒695-0011 江津市江津町672番地4
江の川流域治水推進室 Tel 0855-54-0377



推進室HP



浜田河川国道事務所Twitter