

<<看板図>>

名称	はったばら 八田原	位置	八田原ダムより0.3km地点 左岸	名称	ながの やま 永野山	位置	八田原ダムより0.5km地点 左岸
			<p>この川の上流〇・五キロメートルのところに八田原ダムがあり、 ときどきダムに貯った水を流し、この川の水が急に増えることが ありますから注意して下さい。</p> <p>また、ダムに貯った水を流すときは、左記のとおりサイレンや 放送などで知らせますので、そのときには、危険ですから河原に降 りないで下さい。</p> <p>記</p> <p>サイレン 五十五秒 休止 五十五秒 休止 五十五秒</p> <p>国土交通省 八田原ダム管理所</p>				<p>この川の上流〇・五キロメートルのところに八田原ダムがあり、 ときどきダムに貯った水を流し、この川の水が急に増えることが ありますから注意して下さい。</p> <p>また、ダムに貯った水を流すときは、左記のとおりサイレンや 放送などで知らせますので、そのときには、危険ですから河原に降 りないで下さい。</p> <p>記</p> <p>サイレン 五十五秒 休止 五十五秒 休止 五十五秒</p> <p>国土交通省 八田原ダム管理所</p>

<<看板図>>

名称	かわさきょう 河佐峡 (C)	位置	八田原ダムより0.6km地点 左岸	名称	かわさきょう 河佐峡 (B)	位置	八田原ダムより1.1km地点 右岸 (キャンプ場内)
			<p>この川の上流、○・六キロメートルのところに八田原ダムがあり、 ときどきダムに貯った水を流し、この川の水が急に増えることが ありますから注意して下さい。</p> <p>また、ダムに貯った水を流すときは、左記のとおりサイレンや 放送などで知らせますので、そのときには、危険ですから河原に降 りなごいで下さい。</p> <p>記</p> <p>サイレン 五十五秒 休止 五十五秒 休止 五十五秒</p> <p>国土交通省 八田原ダム管理所</p>				<p>この川の上流、一・一キロメートルのところに八田原ダムがあり、 ときどきダムに貯った水を流し、この川の水が急に増えることが ありますから注意して下さい。</p> <p>また、ダムに貯った水を流すときは、左記のとおりサイレンや 放送などで知らせますので、そのときには、危険ですから河原に降 りなごいで下さい。</p> <p>記</p> <p>サイレン 五十五秒 休止 五十五秒 休止 五十五秒</p> <p>国土交通省 八田原ダム管理所</p>

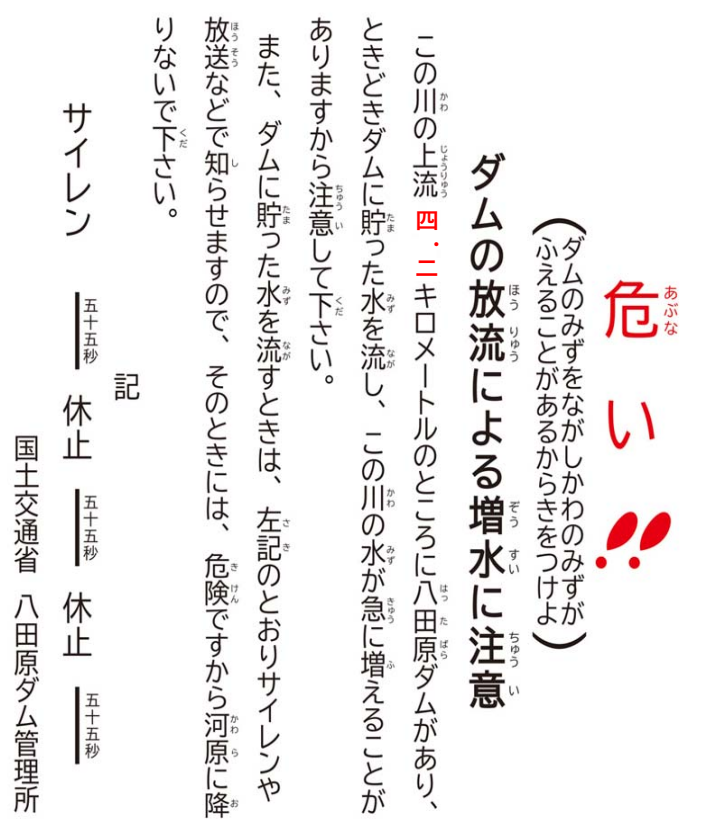
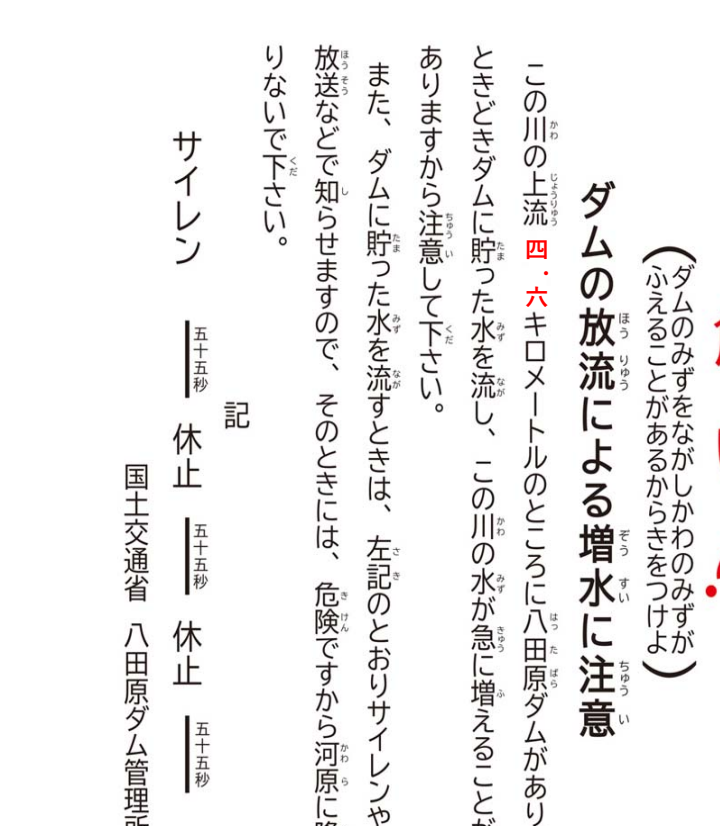
<<看板図>>

名称	かわさきょう 河佐峡 (A)	位置	八田原ダムより1.2km地点 右岸 (警報局舎内)	名称	もろけ 諸毛	位置	八田原ダムより2.2km地点 左岸 (警報局舎内)
			<p>この川の上流 一・一キロメートルのところに八田原ダムがあり、 ときどきダムに貯った水を流し、この川の水が急に増えることが ありますから注意して下さい。</p> <p>また、ダムに貯った水を流すときは、左記のとおりサイレンや 放送などで知らせますので、そのときには、危険ですから河原に降 りないで下さい。</p> <p>記</p> <p>サイレン 五十五秒 休止 五十五秒 休止 五十五秒</p> <p>国土交通省 八田原ダム管理所</p>				<p>この川の上流 二・二キロメートルのところに八田原ダムがあり、 ときどきダムに貯った水を流し、この川の水が急に増えることが ありますから注意して下さい。</p> <p>また、ダムに貯った水を流すときは、左記のとおりサイレンや 放送などで知らせますので、そのときには、危険ですから河原に降 りないで下さい。</p> <p>記</p> <p>サイレン 五十五秒 休止 五十五秒 休止 五十五秒</p> <p>国土交通省 八田原ダム管理所</p>

<<看板図>>

名称	かめき 亀木	位置	八田原ダムより2.7km地点 右岸	名称	くさ 久佐 (B)	位置	八田原ダムより3.1km地点 左岸
<p style="text-align: center;"> 危険 危険 危険 </p> <p style="text-align: center;"> （ダムのみずをながしかわのみずが ）ふえることがあるからきをつけよ </p> <p style="text-align: center;"> ダムの放流による増水に注意 </p> <p>この川の上流 三・一七 キロメートルのところに八田原ダムがあり、ときどきダムに貯った水を流し、この川の水が急に増えることがありますから注意して下さい。</p> <p>また、ダムに貯った水を流すときは、左記のとおりサイレンや放送などで知らせますので、そのときは、危険ですから河原に降りないで下さい。</p> <p style="text-align: center;"> 記 サイレン 五十五秒 休止 五十五秒 休止 五十五秒 国土交通省 八田原ダム管理所 </p>				<p style="text-align: center;"> 危険 危険 危険 </p> <p style="text-align: center;"> （ダムのみずをながしかわのみずが ）ふえることがあるからきをつけよ </p> <p style="text-align: center;"> ダムの放流による増水に注意 </p> <p>この川の上流 三・一 キロメートルのところに八田原ダムがあり、ときどきダムに貯った水を流し、この川の水が急に増えることがありますから注意して下さい。</p> <p>また、ダムに貯った水を流すときは、左記のとおりサイレンや放送などで知らせますので、そのときには、危険ですから河原に降りないで下さい。</p> <p style="text-align: center;"> 記 サイレン 五十五秒 休止 五十五秒 休止 五十五秒 国土交通省 八田原ダム管理所 </p>			

<<看板図>>

名称	くさ 久佐 (A)	位置	八田原ダムより4.2km地点 左岸	名称	やぎはら 矢木原 (B)	位置	八田原ダムより4.6km地点 右岸 (警報局舎内)
<p style="text-align: center;">  </p> <p style="text-align: center;"> 危険 危険 危険 </p> <p style="text-align: center;"> （ダムのみずをながしかわのみずが ）ふえることがあるからきをつけよ </p> <p style="text-align: center;"> ダムの放流による増水に注意 </p> <p> この川の上流 四・二 キロメートルのところに八田原ダムがあり、 ときどきダムに貯った水を流し、この川の水が急に増えることが ありますから注意して下さい。 また、ダムに貯った水を流すときは、左記のとおりサイレンや 放送などで知らせますので、そのときには、危険ですから河原に降 りなごいで下さい。 </p> <p style="text-align: center;">記</p> <p style="text-align: center;"> サイレン — 五十五秒 — 休止 — 五十五秒 — 休止 — 五十五秒 </p> <p style="text-align: center;">国土交通省 八田原ダム管理所</p>				<p style="text-align: center;">  </p> <p style="text-align: center;"> 危険 危険 危険 </p> <p style="text-align: center;"> （ダムのみずをながしかわのみずが ）ふえることがあるからきをつけよ </p> <p style="text-align: center;"> ダムの放流による増水に注意 </p> <p> この川の上流 四・六 キロメートルのところに八田原ダムがあり、 ときどきダムに貯った水を流し、この川の水が急に増えることが ありますから注意して下さい。 また、ダムに貯った水を流すときは、左記のとおりサイレンや 放送などで知らせますので、そのときには、危険ですから河原に降 りなごいで下さい。 </p> <p style="text-align: center;">記</p> <p style="text-align: center;"> サイレン — 五十五秒 — 休止 — 五十五秒 — 休止 — 五十五秒 </p> <p style="text-align: center;">国土交通省 八田原ダム管理所</p>			

<<看板図>>

名称	やぎはら 矢木原 (A)	位置	八田原ダムより4.6km地点 左岸	名称	やのはら 矢野原	位置	八田原ダムより5.7km地点 左岸
<p>この川の上流四・六キロメートルのところに八田原ダムがあり、 ときどきダムに貯った水を流し、この川の水が急に増えることが ありますから注意して下さい。</p> <p>また、ダムに貯った水を流すときは、左記のとおりサイレンや 放送などで知らせますので、そのときには、危険ですから河原に降 りなご下りなご。</p> <p>記</p> <p>サイレン 五十五秒 休止 五十五秒 休止 五十五秒</p> <p>国土交通省 八田原ダム管理所</p>				<p>この川の上流五・七キロメートルのところに八田原ダムがあり、 ときどきダムに貯った水を流し、この川の水が急に増えることが ありますから注意して下さい。</p> <p>また、ダムに貯った水を流すときは、左記のとおりサイレンや 放送などで知らせますので、そのときには、危険ですから河原に降 りなご下りなご。</p> <p>記</p> <p>サイレン 五十五秒 休止 五十五秒 休止 五十五秒</p> <p>国土交通省 八田原ダム管理所</p>			



ダムのみずをながしかわのみずが
ふえることがあるからきをつけよ

ダムの放流による増水に注意





ダムのみずをながしかわのみずが
ふえることがあるからきをつけよ

ダムの放流による増水に注意



<<看板図>>

名称	かわさ 河佐	位置	八田原ダムより5.7km地点 右岸（警報局舎内）	名称	みやま 宮間	位置	八田原ダムより6.5km地点 左岸
			<p>この川の上流五・七キロメートルのところに八田原ダムがあり、 ときどきダムに貯った水を流し、この川の水が急に増えることが ありますから注意して下りなさい。</p> <p>また、ダムに貯った水を流すときは、左記のとおりサイレンや 放送などで知らせますので、そのときには、危険ですから河原に降 りないで下りなさい。</p> <p>サイレン 五十五秒 休止 五十五秒 休止 五十五秒</p> <p>国土交通省 八田原ダム管理所</p> <p>ダムの放流による増水に注意</p> <p>（ダムのみずをながしかわのみずが ぶえることがあるからきをつけよ）</p> <p>危 い</p>				<p>この川の上流六・五キロメートルのところに八田原ダムがあり、 ときどきダムに貯った水を流し、この川の水が急に増えることが ありますから注意して下りなさい。</p> <p>また、ダムに貯った水を流すときは、左記のとおりサイレンや 放送などで知らせますので、そのときには、危険ですから河原に降 りないで下りなさい。</p> <p>サイレン 五十五秒 休止 五十五秒 休止 五十五秒</p> <p>国土交通省 八田原ダム管理所</p> <p>ダムの放流による増水に注意</p> <p>（ダムのみずをながしかわのみずが ぶえることがあるからきをつけよ）</p> <p>危 い</p>

<<看板図>>

名称	見田	位置	八田原ダムより7.5km地点 左岸	名称	なかはた 中畑	位置	八田原ダムより8.1km地点 左岸
<p style="text-align: center;">  危険 (ダムのみずをながしかわのみずが ふえることがあるからきをつけよ) </p> <p style="text-align: center;">ダムの放流による増水に注意</p> <p>この川の上流七・五キロメートルのところに八田原ダムがあり、 ときどきダムに貯った水を流し、この川の水が急に増えることが ありますから注意して下さい。</p> <p>また、ダムに貯った水を流すときは、左記のとおりサイレンや 放送などで知らせますので、そのときには、危険ですから河原に降 りないで下さい。</p> <p style="text-align: center;">記</p> <p style="text-align: center;">サイレン — 五十五秒 — 休止 — 五十五秒 — 休止 — 五十五秒</p> <p style="text-align: center;">国土交通省 八田原ダム管理所</p>				<p style="text-align: center;">  危険 (ダムのみずをながしかわのみずが ふえることがあるからきをつけよ) </p> <p style="text-align: center;">ダムの放流による増水に注意</p> <p>この川の上流八・一キロメートルのところに八田原ダムがあり、 ときどきダムに貯った水を流し、この川の水が急に増えることが ありますから注意して下さい。</p> <p>また、ダムに貯った水を流すときは、左記のとおりサイレンや 放送などで知らせますので、そのときには、危険ですから河原に降 りないで下さい。</p> <p style="text-align: center;">記</p> <p style="text-align: center;">サイレン — 五十五秒 — 休止 — 五十五秒 — 休止 — 五十五秒</p> <p style="text-align: center;">国土交通省 八田原ダム管理所</p>			

<<看板図>>

名称	おおひら 大平	位置	八田原ダムより8.7km地点 右岸	名称	まちあれ 町荒	位置	八田原ダムより9.2km地点 左岸
<p style="text-align: center;">  危険 </p> <p style="text-align: center;"> （ダムのみずをながしかわのみずが ふえることがあるからきをつけよ） </p> <p style="text-align: center;"> ダムの放流による増水に注意 </p> <p>この川の上流 八・七 キロメートルのところに八田原ダムがあり、 ときどきダムに貯った水を流し、この川の水が急に増えることが ありますから注意して下さい。</p> <p>また、ダムに貯った水を流すときは、左記のとおりサイレンや 放送などで知らせますので、そのときには、危険ですから河原に降 りなご下下さい。</p> <p style="text-align: center;">記</p> <p style="text-align: center;"> サイレン ——— 五十五秒 休止 ——— 五十五秒 休止 ——— 五十五秒 </p> <p style="text-align: center;">国土交通省 八田原ダム管理所</p>				<p style="text-align: center;">  危険 </p> <p style="text-align: center;"> （ダムのみずをながしかわのみずが ふえることがあるからきをつけよ） </p> <p style="text-align: center;"> ダムの放流による増水に注意 </p> <p>この川の上流 九・二 キロメートルのところに八田原ダムがあり、 ときどきダムに貯った水を流し、この川の水が急に増えることが ありますから注意して下さい。</p> <p>また、ダムに貯った水を流すときは、左記のとおりサイレンや 放送などで知らせますので、そのときには、危険ですから河原に降 りなご下下さい。</p> <p style="text-align: center;">記</p> <p style="text-align: center;"> サイレン ——— 五十五秒 休止 ——— 五十五秒 休止 ——— 五十五秒 </p> <p style="text-align: center;">国土交通省 八田原ダム管理所</p>			

<<看板図>>

名称	位置	八田原ダムより9.7km地点 左岸	名称	位置	八田原ダムより10.6km地点 左岸
<p>名称 柳田</p>	<p>位置</p>	<p>この川の上流九・七キロメートルのところに八田原ダムがあり、 ときどきダムに貯った水を流し、この川の水が急に増えることが ありますから注意して下さい。 また、ダムに貯った水を流すときは、左記のとおりサイレンや 放送などで知らせますので、そのときには、危険ですから河原に降 りないで下さい。</p> <p>サイレン 五十五秒 休止 五十五秒 休止 五十五秒</p> <p>国土交通省 八田原ダム管理所</p>	<p>名称 鵜目</p>	<p>位置</p>	<p>この川の上流一〇・六キロメートルのところに八田原ダムがあり、 ときどきダムに貯った水を流し、この川の水が急に増えることが ありますから注意して下さい。 また、ダムに貯った水を流すときは、左記のとおりサイレンや 放送などで知らせますので、そのときには、危険ですから河原に降 りないで下さい。</p> <p>サイレン 五十五秒 休止 五十五秒 休止 五十五秒</p> <p>国土交通省 八田原ダム管理所</p>

<<看板図>>

名称	ゆきとも 行友	位置	八田原ダムより10.8km地点 左岸 (警報局舎内)	名称	さだくに 定国	位置	八田原ダムより11.6km地点 左岸
<p>（ダムのみずをながしかわのみずが ふえることがあるからきをつけよ）</p> <p>危 い</p> <p>ダムの放流による増水に注意</p> <p>この川の上流一〇・八キロメートルのところに八田原ダムがあり、 ときどきダムに貯った水を流し、この川の水が急に増えることが ありますから注意して下さい。</p> <p>また、ダムに貯った水を流すときは、左記のとおりサイレンや 放送などで知らせますので、そのときには、危険ですから河原に降 りないで下さい。</p> <p>記</p> <p>サイレン 五十五秒 休止 五十五秒 休止 五十五秒</p> <p>国土交通省 八田原ダム管理所</p>				<p>（ダムのみずをながしかわのみずが ふえることがあるからきをつけよ）</p> <p>危 い</p> <p>ダムの放流による増水に注意</p> <p>この川の上流一〇・六キロメートルのところに八田原ダムがあり、 ときどきダムに貯った水を流し、この川の水が急に増えることが ありますから注意して下さい。</p> <p>また、ダムに貯った水を流すときは、左記のとおりサイレンや 放送などで知らせますので、そのときには、危険ですから河原に降 りないで下さい。</p> <p>記</p> <p>サイレン 五十五秒 休止 五十五秒 休止 五十五秒</p> <p>国土交通省 八田原ダム管理所</p>			

<<看板図>>

名称	や い だ 矢井田	位置	八田原ダムより12.0km地点 右岸 (警報局舎内)	名称	おおい で 大井出	位置	八田原ダムより12.0km地点 左岸	
			<p>この川の上流に三〇キロメートルのところに八田原ダムがあり、 とげどぎダムに貯った水を流し、この川の水が急に増えることが ありますから注意して下さい。</p> <p>また、ダムに貯った水を流すときは、左記のとおりサイレンや 放送などで知らせますので、そのときには、危険ですから河原に降 りなご下つてこ。</p> <p>記</p> <p>サイレン 五十五秒 休止 五十五秒 休止 五十五秒</p> <p>国土交通省 八田原ダム管理所</p>			<p>この川の上流に三〇キロメートルのところに八田原ダムがあり、 とげどぎダムに貯った水を流し、この川の水が急に増えることが ありますから注意して下さい。</p> <p>また、ダムに貯った水を流すときは、左記のとおりサイレンや 放送などで知らせますので、そのときには、危険ですから河原に降 りなご下つてこ。</p> <p>記</p> <p>サイレン 五十五秒 休止 五十五秒 休止 五十五秒</p> <p>国土交通省 八田原ダム管理所</p>		<p>（ダムのみずをながしかわのみずが ふえることがあるからきをつけよ）</p> <p>危 い</p> <p>ダムの放流による増水に注意</p>

<<看板図>>

名称	おちあい 落合	位置	八田原ダムより12.4km地点 左岸	名称	こうさき 川崎	位置	八田原ダムより13.3km地点 左岸
<p>この川の上流二・三・四キロメートルのところに八田原ダムがあり、 ときどきダムに貯った水を流し、この川の水が急に増えることが ありますから注意して下わご。</p> <p>また、ダムに貯った水を流すときは、左記のとおりサイレンや 放送などで知らせますので、そのときには、危険ですから河原に降 りないで下わご。</p> <p>記</p> <p>サイレン 五十五秒 休止 五十五秒 休止 五十五秒</p> <p>国土交通省 八田原ダム管理所</p>				<p>（ダムのみずをながしかわのみずが） ふえることがあるからきをつけよ）</p> <p>危 い</p> <p>ダムの放流による増水に注意</p> <p>この川の上流二・三・四キロメートルのところに八田原ダムがあり、 ときどきダムに貯った水を流し、この川の水が急に増えることが ありますから注意して下わご。</p> <p>また、ダムに貯った水を流すときは、左記のとおりサイレンや 放送などで知らせますので、そのときには、危険ですから河原に降 りないで下わご。</p> <p>記</p> <p>サイレン 五十五秒 休止 五十五秒 休止 五十五秒</p> <p>国土交通省 八田原ダム管理所</p>			

<<看板図>>

名称	まえはら 前原	位置	八田原ダムより13.7km地点 右岸	名称	しもまえはら 下前原	位置	八田原ダムより14.3km地点 左岸
			<p>この川の上流一四・三キロメートルのところに八田原ダムがあり、 ときどきダムに貯った水を流し、この川の水が急に増えることが ありますから注意して下さい。</p> <p>また、ダムに貯った水を流すときは、左記のとおりサイレンや 放送などで知らせますので、そのときには、危険ですから河原に降 りないで下さい。</p> <p>記</p> <p>サイレン 五十五秒 休止 五十五秒 休止 五十五秒</p> <p>国土交通省 八田原ダム管理所</p>				<p>この川の上流一四・三キロメートルのところに八田原ダムがあり、 ときどきダムに貯った水を流し、この川の水が急に増えることが ありますから注意して下さい。</p> <p>また、ダムに貯った水を流すときは、左記のとおりサイレンや 放送などで知らせますので、そのときには、危険ですから河原に降 りないで下さい。</p> <p>記</p> <p>サイレン 五十五秒 休止 五十五秒 休止 五十五秒</p> <p>国土交通省 八田原ダム管理所</p>

危
い



ダムの放流による増水に注意

(ダムのみずをながしかわのみずが
ふえることがあるからきをつけよ)

この川の上流一四・三キロメートルのところに八田原ダムがあり、
ときどきダムに貯った水を流し、この川の水が急に増えることが
ありますから注意して下さい。

また、ダムに貯った水を流すときは、左記のとおりサイレンや
放送などで知らせますので、そのときには、危険ですから河原に降
りないで下さい。

記

サイレン 五十五秒 休止 五十五秒 休止 五十五秒

国土交通省 八田原ダム管理所

危
い



ダムの放流による増水に注意

(ダムのみずをながしかわのみずが
ふえることがあるからきをつけよ)

この川の上流一四・三キロメートルのところに八田原ダムがあり、
ときどきダムに貯った水を流し、この川の水が急に増えることが
ありますから注意して下さい。

また、ダムに貯った水を流すときは、左記のとおりサイレンや
放送などで知らせますので、そのときには、危険ですから河原に降
りないで下さい。

記

サイレン 五十五秒 休止 五十五秒 休止 五十五秒

国土交通省 八田原ダム管理所

<<看板図>>

名称	め さき 目崎	位置	八田原ダムより15.2km地点 左岸	名称	はぶ 土生 (C)	位置	八田原ダムより15.6km地点 左岸
<p>この川の上流一五・二キロメートルのところに八田原ダムがあり、 ときどきダムに貯った水を流し、この川の水が急に増えることが ありますから注意して下さい。</p> <p>また、ダムに貯った水を流すときは、左記のとおりサイレンや 放送などで知らせますので、そのときには、危険ですから河原に降 りなごで下さい。</p> <p>記</p> <p>サイレン 五十五秒 休止 五十五秒 休止 五十五秒</p> <p>国土交通省 八田原ダム管理所</p> <p>危険</p> <p>ダムの放流による増水に注意</p> <p>(ダムのみずをながしかわのみずが ふえることがあるからきをつけよ)</p>				<p>この川の上流一五・六キロメートルのところに八田原ダムがあり、 ときどきダムに貯った水を流し、この川の水が急に増えることが ありますから注意して下さい。</p> <p>また、ダムに貯った水を流すときは、左記のとおりサイレンや 放送などで知らせますので、そのときには、危険ですから河原に降 りなごで下さい。</p> <p>記</p> <p>サイレン 五十五秒 休止 五十五秒 休止 五十五秒</p> <p>国土交通省 八田原ダム管理所</p> <p>危険</p> <p>ダムの放流による増水に注意</p> <p>(ダムのみずをながしかわのみずが ふえることがあるからきをつけよ)</p>			

<<看板図>>

名称	はぶ 土生 (B)	位置	八田原ダムより15.2km地点 右岸	名称	はぶ 土生 (A)	位置	八田原ダムより15.6km地点 右岸
<p>記</p> <p>サイレン 五十五秒 休止 五十五秒 休止 五十五秒</p> <p>国土交通省 八田原ダム管理所</p> <p>この川の上流二五・二キロメートルのところに八田原ダムがあり、 ときどきダムに貯った水を流し、この川の水が急に増えることが ありますから注意して下さい。 また、ダムに貯った水を流すときは、左記のとおりサイレンや 放送などで知らせますので、そのときには、危険ですから河原に降 りないで下さい。</p> <p>記</p> <p>サイレン 五十五秒 休止 五十五秒 休止 五十五秒</p> <p>国土交通省 八田原ダム管理所</p> <p>この川の上流二五・六キロメートルのところに八田原ダムがあり、 ときどきダムに貯った水を流し、この川の水が急に増えることが ありますから注意して下さい。 また、ダムに貯った水を流すときは、左記のとおりサイレンや 放送などで知らせますので、そのときには、危険ですから河原に降 りないで下さい。</p> <p>記</p> <p>サイレン 五十五秒 休止 五十五秒 休止 五十五秒</p> <p>国土交通省 八田原ダム管理所</p>				<p>記</p> <p>サイレン 五十五秒 休止 五十五秒 休止 五十五秒</p> <p>国土交通省 八田原ダム管理所</p> <p>この川の上流二五・六キロメートルのところに八田原ダムがあり、 ときどきダムに貯った水を流し、この川の水が急に増えることが ありますから注意して下さい。 また、ダムに貯った水を流すときは、左記のとおりサイレンや 放送などで知らせますので、そのときには、危険ですから河原に降 りないで下さい。</p> <p>記</p> <p>サイレン 五十五秒 休止 五十五秒 休止 五十五秒</p> <p>国土交通省 八田原ダム管理所</p>			

<<看板図>>

名称	ふかわ 府川	位置	八田原ダムより16.2km地点 左岸	名称	
<p data-bbox="824 651 981 1104">危険 （ダムのみずをながしかわのみずが ふえることがあるからきをつけよ）</p> <p data-bbox="757 587 824 1168">ダムの放流による増水に注意</p> <p data-bbox="591 443 743 1279">この川の上流<small>ニ・六・ニ</small>キロメートルのところに八田原ダムがあり、 ときどきダムに貯った水を流し、この川の水が急に増えることが ありますから注意して下さい。</p> <p data-bbox="430 443 577 1279">また、ダムに貯った水を流すときは、左記のとおりサイレンや 放送などで知らせますので、そのときには、危険ですから河原に降 りないで下さい。</p> <p data-bbox="389 817 421 849">記</p> <p data-bbox="331 529 376 673">サイレン</p> <p data-bbox="344 737 380 810"> 五十五秒</p> <p data-bbox="331 833 376 912">休止</p> <p data-bbox="344 944 380 1018"> 五十五秒</p> <p data-bbox="331 1040 376 1120">休止</p> <p data-bbox="344 1152 380 1225"> 五十五秒</p> <p data-bbox="282 880 318 1279">国土交通省 八田原ダム管理所</p>					