

令和7年度 日野川流域水利用協議会（第5回）

幹事会

日時：令和7年7月28日（月）16時00分

場所：国土交通省日野川河川事務所（対面・Web会議）

会議次第

1. 開会

2. 幹事長あいさつ

国土交通省日野川河川事務所（技）副所長

3. 議事

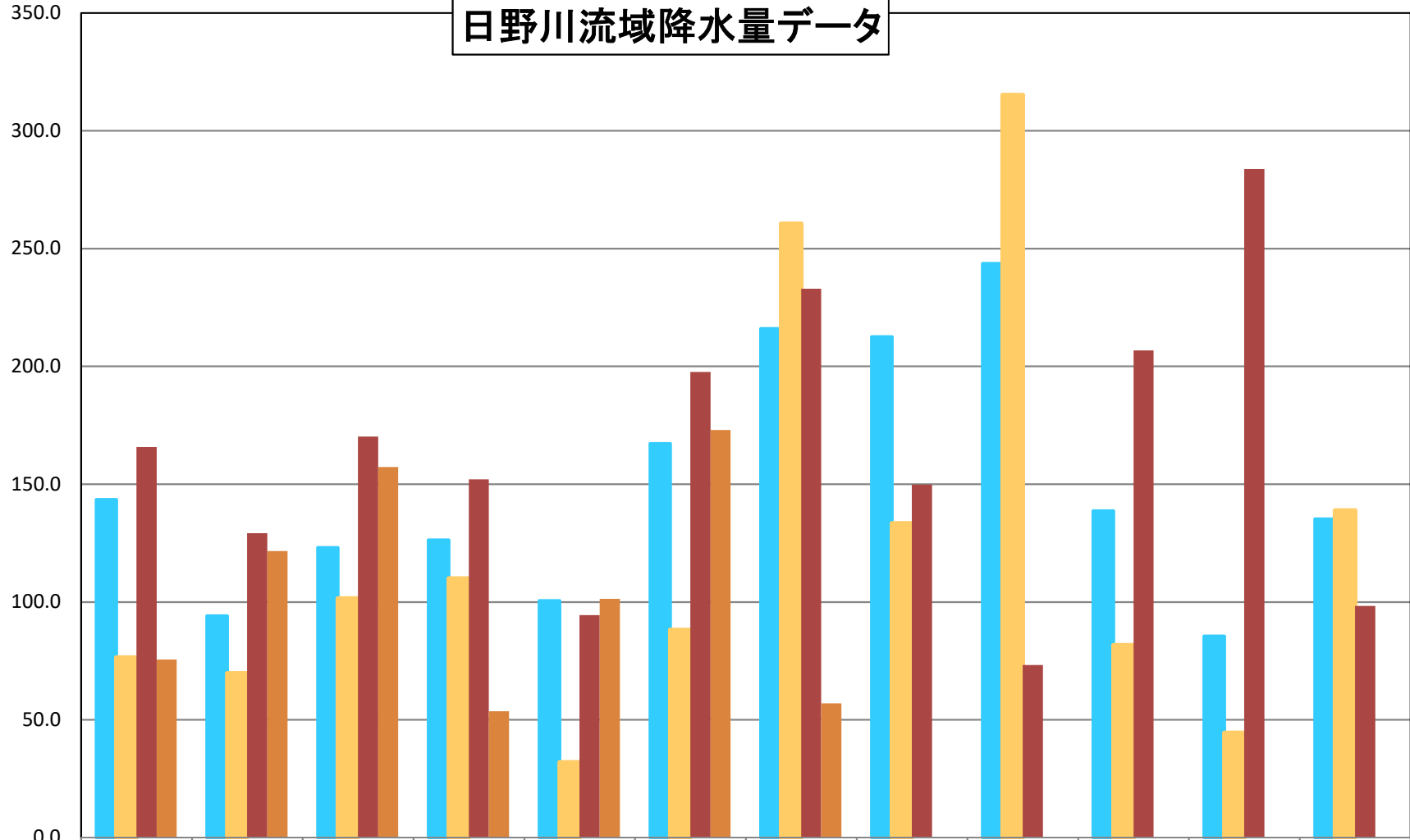
1) 取水制限率の引き上げについて（15%→20%）

2) 菅沢ダムの放流量について

4. 閉会

(mm)

日野川流域降水量データ



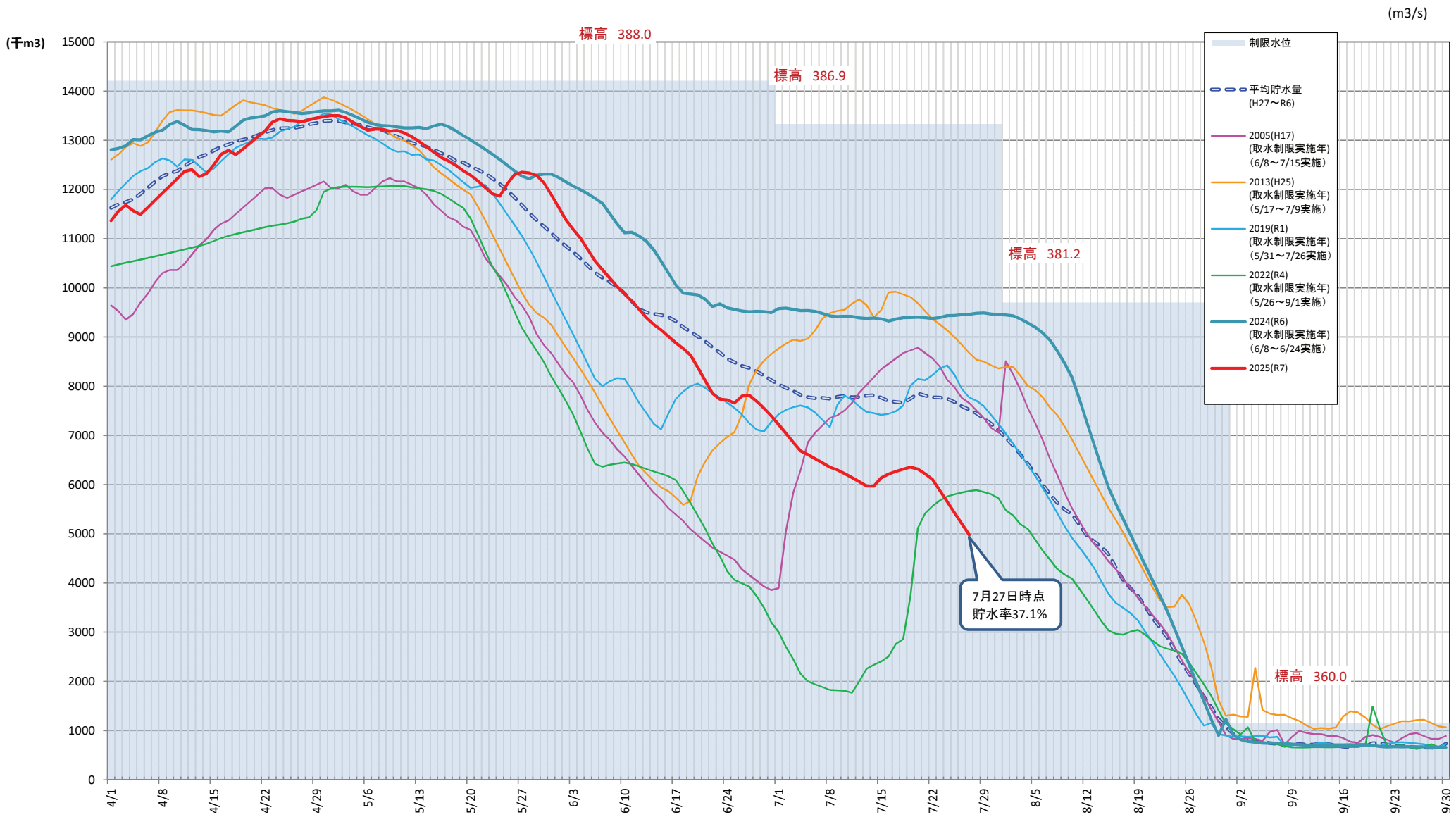
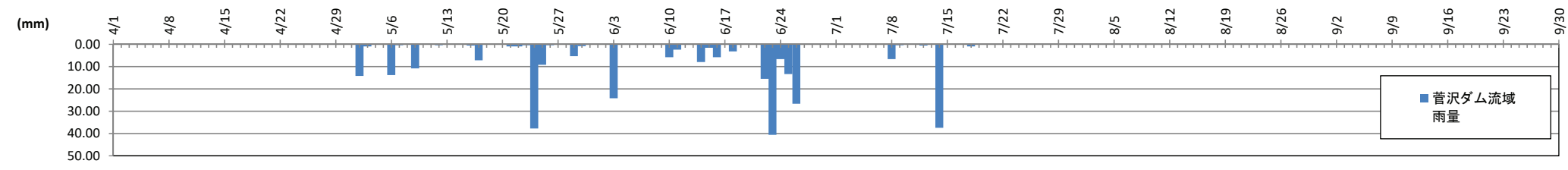
	1月	2月	3月	4月	5月	6月	7月	8月	9月	10月	11月	12月
過去10年平均(mm)	143.4	94.1	123.1	126.3	100.5	167.2	216.0	212.6	243.6	138.6	85.5	135.2
令和4年(mm)	76.4	69.8	101.5	110.0	32.0	88.1	260.6	133.4	315.2	81.7	44.4	138.9
令和6年(mm)	165.7	129.2	170.2	152.0	94.4	197.6	232.9	149.8	73.2	206.7	283.8	98.3
令和7年(mm)	75.5	121.6	157.2	53.6	101.3	173.0	56.9					
今月/過去10年	53%	129%	128%	42%	101%	103%	26%	0%	0%	0%	0%	0%

※過去10年とはH27年～R6年の平均値

7月は7/27日までの降水量

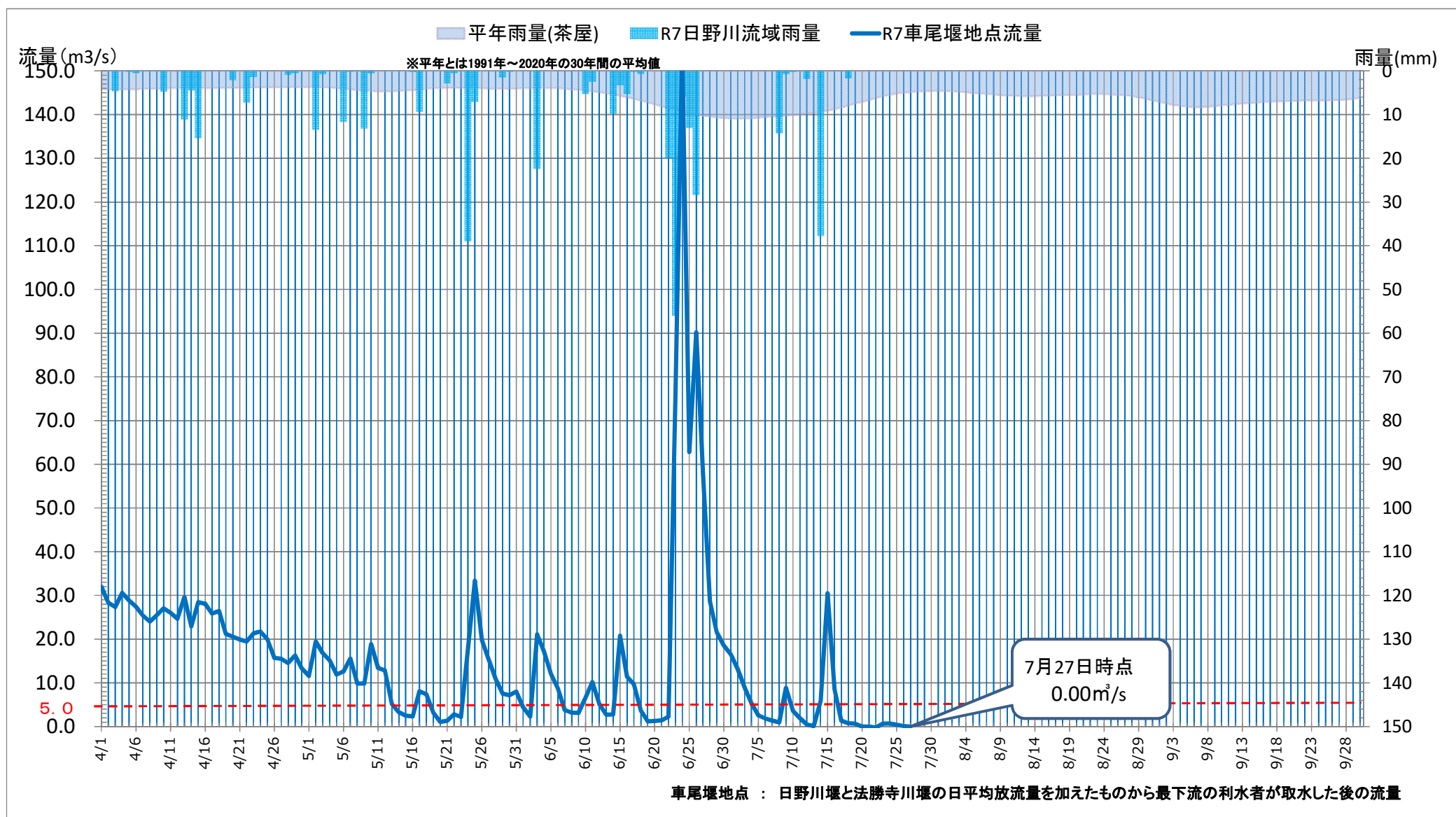
菅沢ダム貯水量状況

7/27時点



注)本資料は速報値であり、今後、記載の数値は変わる場合があります。

令和7年 車尾堰地点流量一日野川流域雨量 4~9月推移



菅沢ダムの貯水量と放流量について

(千m³)

(m³/s)

