

資料提供先:米子市政記者クラブ  
日刊建設工業新聞  
伯耆町有線テレビジョン放送

令和7年2月17日  
中国地方整備局  
日野川河川事務所

## 伐採木の処分費縮減と有効利用を図る取り組み ～伐採木(長さ1m程度の丸太)を無償で提供します～

日野川の流下能力の向上や河川管理施設に支障となる樹木等を伐採しています。この伐採木の処分費の縮減と有効利用を図るため、伐採木を無償提供します。伐採木の提供を希望される方は、下記の申込方法により申請書を持参又はFAXにて送信していただきますようお願いいたします。不明な点がありましたら問合せ先に連絡をお願いします。

1. 提供場所 米子市観音寺(別紙参照)
2. 提供期間 令和7年2月20日(木)～令和7年4月25日(金)
3. 提供方法 提供は先着順とし、無くなり次第、終了します。  
1人当たり10本までお持ち帰りいただけます。
4. 伐採木規格 長さ:1m程度の丸太  
太さ:10～20cm程度  
種類:ヤナギなど  
数量:400本程度
5. 申込方法 「伐採木引き取り申請書」に必要事項を記入の上、日野川管理室まで持参又はFAXして下さい。なお、申請書の入手は、来所又は日野川河川事務所ホームページからダウンロードして下さい。  
[URL:https://www.cgr.mlit.go.jp/hinogawa/index.html](https://www.cgr.mlit.go.jp/hinogawa/index.html)
6. 申込期間 令和7年2月17日(月)～令和7年4月18日(金)  
※伐採木がなくなった場合、申し込み期間であっても申し込みを締め切ります。また、土日・祝日を除きます。
7. 申込先及び問い合わせ先 日野川河川事務所 日野川管理室  
〒689-3537 鳥取県米子市古豊千(こほうち)678  
電話 0859-27-3464(受付時間 9:00～17:00)  
FAX 0859-27-5099



提供伐採木

### 8. 注意事項

- (1) 提供は先着順になりますので、希望者全員にお渡しすることができない場合があります。
- (2) 伐採木は希望者にて利用し、転売・営利目的に使用しないでください。
- (3) 違法行為(不法投棄等)の無いよう、各自の責任において適切に管理してください。

【問合せ先】 国土交通省 中国地方整備局 日野川河川事務所

副所長(技術) 池田 健司 Ⅸ 0859-27-5484(代表)  
建設専門官 細木 修 Ⅸ 0859-27-3464(直通)



菅沢ダム

- 河川事業 日野川・法勝寺川
- 大山砂防事業
- 釜生海岸事業
- 菅沢ダム事業

- ライブカメラ
- 防災情報**
- 濁水情報
- 各種申請書
- 工事状況**

- 新着情報(トピックス)
- ▶ 2017/01/17 河川の崩落の防止に技術支援隊が野の整備機関（行事務所）参加者を募集しています
  - ▶ 2016/12/28 水レーン敷設と貯け池開削工事の運用開始について日野川水系日野川、法勝寺川及び日野川電灯ダム【清掃基準期間】の草木の考え方（V6L1.0）
  - ▶ 2016/11/12 令和6年11月1日からの状況は、全川平野地区が第1次河川調査事業の治水調査等により高野等の濁水対策を調査。～中国地方整備局管内の状況概況【第2報】～
  - ▶ 2016/11/06 令和6年度（第4回）中国地方整備局管内河川治水調査の進捗が開始されました。
  - ▶ 2016/10/04 中国地方整備局管内河川治水調査の進捗が開始されました。
  - ▶ 2016/10/04 中国地方整備局管内河川治水調査の進捗が開始されました。
  - ▶ 2016/10/01 中国地方整備局管内河川治水調査の進捗が開始されました。
  - ▶ 2016/07/26 2014年度「河川防犯設備（防犯）等」～10月～整備計画（1. 準備中）
  - ▶ 2016/02/22 夏休みにあわせての臨時休業～安全と利便性～についてお知らせ～

「申請書」ここをクリック

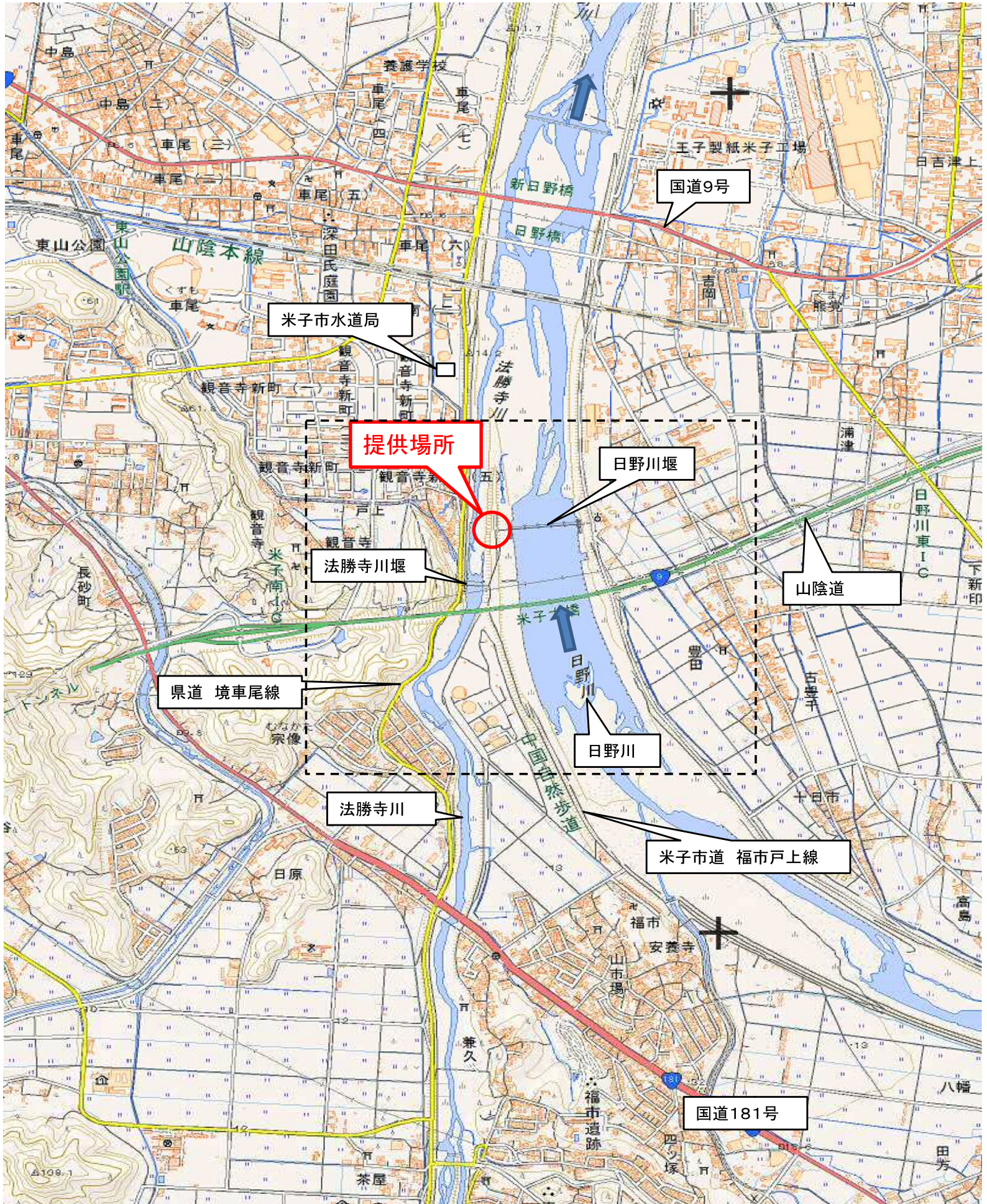
- 募集・案内
- 採用案内
- 日野川一斉清掃**
- 令和6年度 日野川管内水防調査
- 河川協力団体募集
- 河川協力団体募集
- 樹木採取者募集
- 刈草提供提供
- 伐採未無償提供**
- 災害時協力業者募集
- 水防団員募集中!
- 中国地方整備局管内河川治水調査
- 事業者のみなさまへのお知らせ
- 防災情報
- XRAIN
- 災害時協力団体募集

- 記者発表資料
- ▶ 2016/11/14 水防事業の進捗についてお知らせ～水防事業の進捗について、調査結果を報告～
  - ▶ 2016/10/09 治水調査の進捗と、治水調査に関する取組の概要～日野川川内河川治水調査の進捗～を報告しました～
  - ▶ 2016/10/04 日野川地区治水調査等調査結果（濁水対策の進捗）の概要を公表しました～を報告しました～
  - ▶ 2016/09/13 日野川川の治水調査の進捗について
  - ▶ 2016/08/19 「第24回 中国地方治水調査報告会」を開催
  - ▶ 2016/06/06 中国地方の「河川防犯設備」を調査しました～「水防設備」の調査についてお知らせ～
  - ▶ 2016/06/06 河川防犯設備の調査結果についてお知らせ～日野川川内（河川防犯設備）を調査しました～

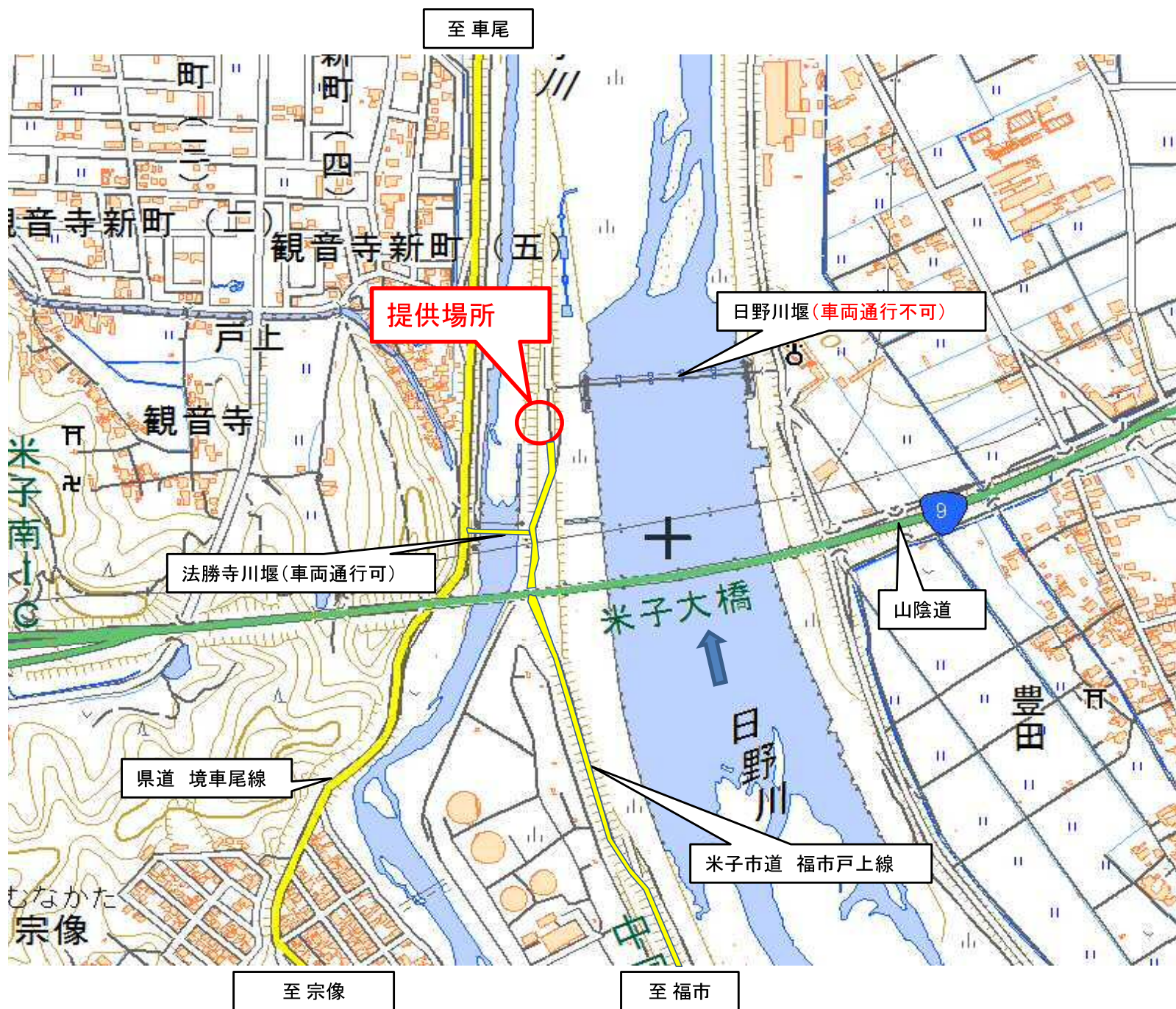
- 事務所開設
- 1 事業概要(PDF)
  - 2 河川事業  
日野川・法勝寺川
  - 3 大山砂防事業
  - 4 釜生海岸事業
  - 5 菅沢ダム事業

# ○伐採木の提供場所

日野川と法勝寺川に挟まれた堤防の天端付近が提供場所です。



## 拡大図

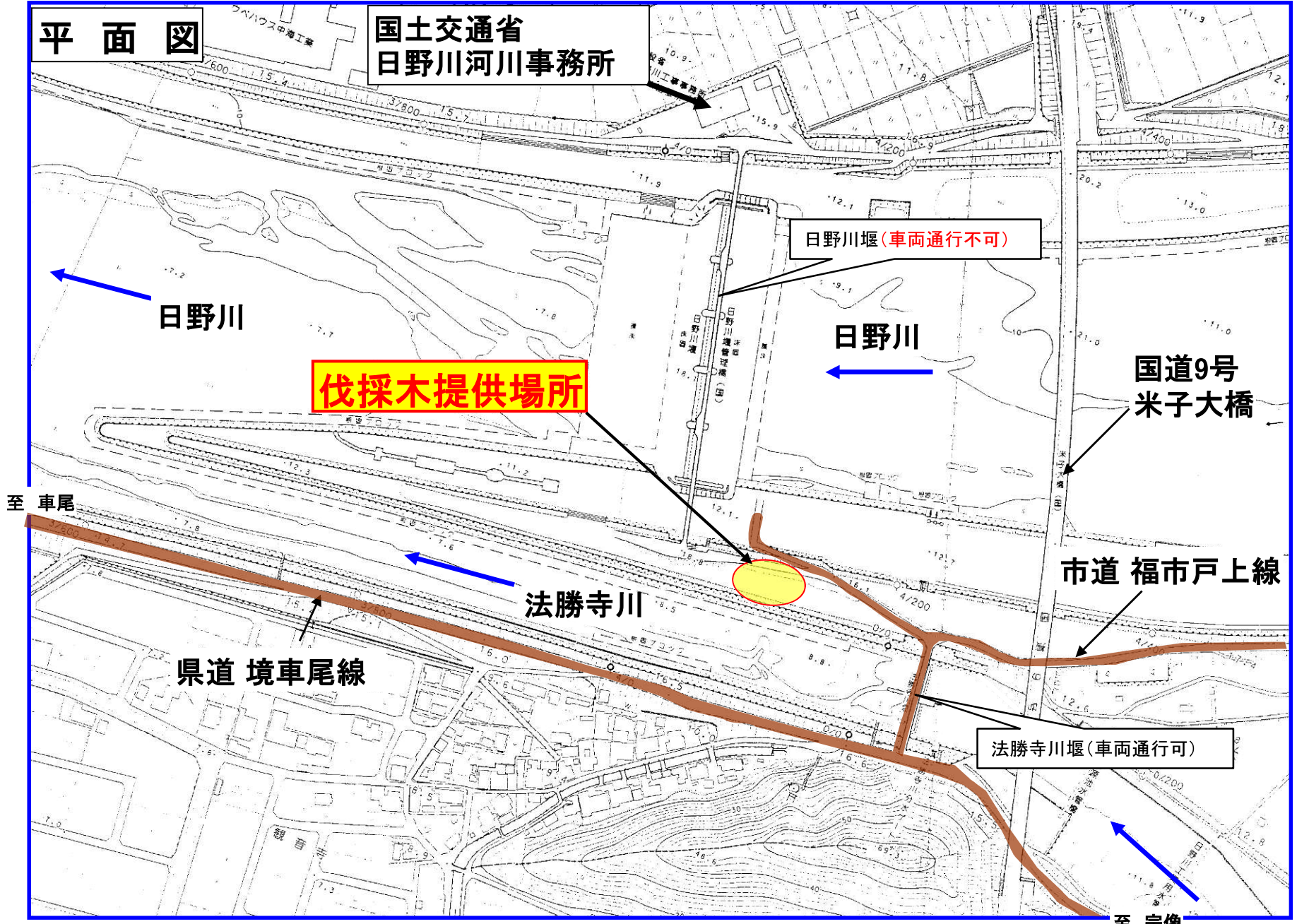


### 提供場所へのアクセス方法

- ①一般県道 境車尾線(旧名称:福成戸上米子線)から法勝寺川堰の上の管理用通路を通して提供場所に行くことができます。
  - ②福市(八幡橋)方面からは米子市道 福市戸上線を日野川の河口方向に向かって進むと提供場所に行くことができます。
- なお、提供場所には山陰道から直接行くことは出来ません。米子南ICか日野川東ICで降りて、①、②の経路でお越し下さい。  
また、日野川堰の上の管理用通路は自動車は通行できません。

平面図

国土交通省  
日野川河川事務所



日野川堰 (車両通行不可)

日野川

日野川

国道9号  
米子大橋

伐採木提供場所

至 車尾

市道 福市戸上線

法勝寺川

県道 境車尾線

法勝寺川堰 (車両通行可)

至 安来

至 宗像