

日野川流域水利用協議会（第2回）を開催します

概要

6月7日に日野川流域水利用協議会を開き、菅沢ダムの放流量を20%減量し、各利水者の皆さんにも一律5%の取水量の節水を呼びかけたところです。

その後日野川流域においては、まとまった降雨がなく、日野川上流部にある菅沢ダムの貯水量も40%近くになり、このままでは更に水利運営に重大な支障をきたすことが予想されます。

このような状況を踏まえ、今回、意見交換を行い、今後の水利用の調整を図るため、6月16日（木）14時から、国土交通省日野川河川事務所において別紙のとおり日野川流域水利用協議会を開催いたします。

日野川流域の湯水情報提供（第4回）

概要

- ・5月の日野川流域の平均雨量は、過去10ヶ年平均148mmに対し36%の51mm
- ・6月11日に日野川流域に平均13mmの降雨がありましたが、河川流況の回復にまでは至っていません。
- ・菅沢ダムの運用状況は、6月15日現在で貯水量は600万m³で、貯水率は41%。
- ・賀祥ダムの運用状況は、6月15日現在で貯水量は226万m³で、貯水率は46%。
- ・米子市車尾の基準点の水位は、6月15日9時現在0.01mで、河川の水は依然少ない状況です。

問い合わせ先

国土交通省中国地方整備局

日野川河川事務所

(技)副所長 松崎 恭久
調査設計課長 伊藤 健

TEL 0859-27-5484

別紙

平成17年度 日野川流域水利用協議会(第2回)
の開催について

日時:平成17年6月16日(木) 14:00~15:30

場所:日野川河川事務所 第一会議室

日程:(1)開会

(2)会長(日野川河川事務所長)あいさつ

(3)出席者紹介

1)日野川流域の降雨量、流量等の統計データについて

2)水利使用等の現況について

3)意見交換

4)水利用の調整

5)その他

(4)閉会

日野川流域水利用協議会委員名簿

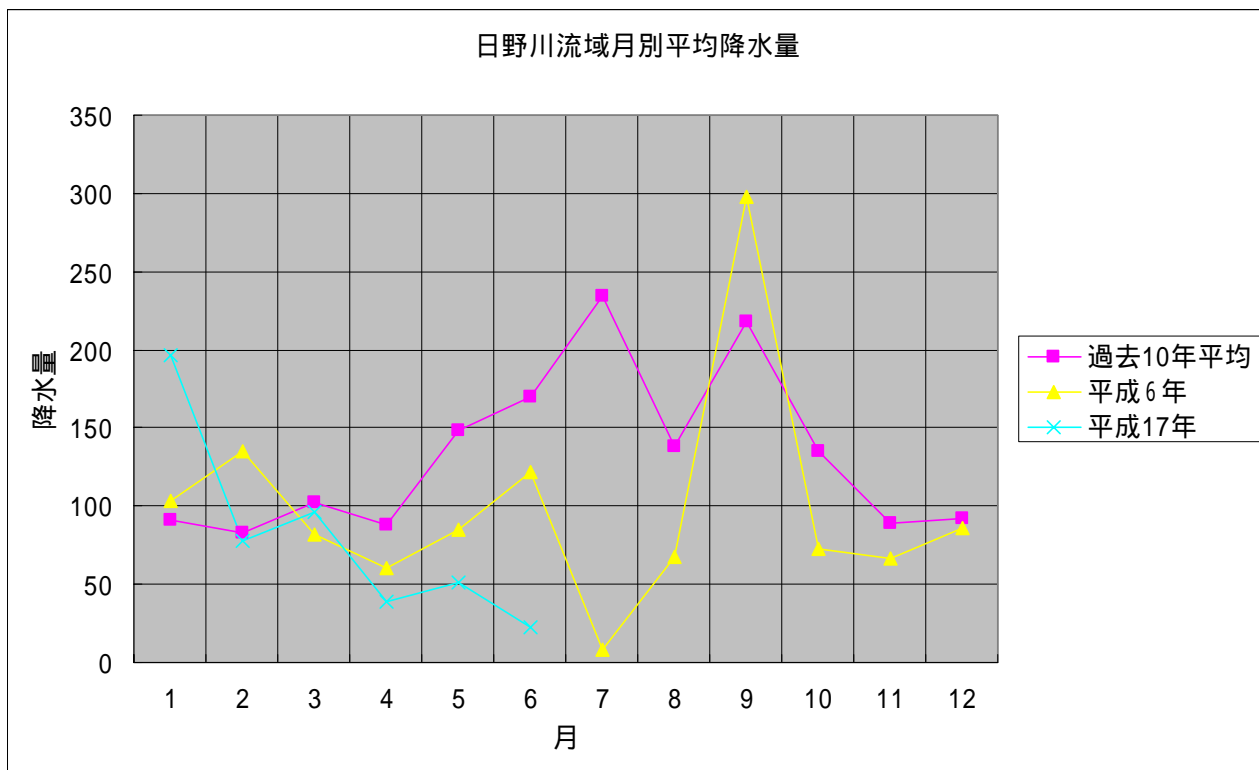
| 所 属 | 委 員 名 | 所 在 |
|-------------|----------------|---------------------------------|
| 中国四国農政局 | 中国土地改良調査管理事務所長 | 〒731-0221 広島市安佐北区2丁目6-15 |
| 鳥取県 県土整備部 | 河川課長 | 〒680-8570 鳥取市東町1丁目220 |
| 鳥取県 | 西部総合事務所 県土整備局長 | 〒683-0054 鳥取県米子市糞町1丁目160 |
| 鳥取県 | 日野総合事務所 県土整備局長 | 〒689-4503 鳥取県日野郡日野町根雨140-1 |
| 鳥取県 農林水産部 | 耕地課長 | 〒680-8570 鳥取市東町1丁目220 |
| 鳥取県 | 西部総合事務所 農林局長 | 〒683-0054 鳥取県米子市糞町1丁目160 |
| 鳥取県 | 日野総合事務所 農林局長 | 〒689-4503 鳥取県日野郡日野町根雨140-1 |
| 鳥取県 企業局 | 電気課長 | 〒680-0011 鳥取市東町1丁目271 |
| 鳥取県 企業局 | 西部事務所長 | 〒683-0012 鳥取県米子市八幡165 |
| | 米子市長 | 〒683-8686 鳥取県米子市加茂町1丁目1 |
| | 境港市長 | 〒684-8501 鳥取県境港市上道3000 |
| | 南部町長 | 〒683-0351 鳥取県西伯郡南部町法勝寺377-1 |
| | 伯耆町長 | 〒689-4133 鳥取県西伯郡伯耆町吉長37-3 |
| | 日吉津村長 | 〒689-3553 鳥取県西伯郡日吉津村日吉津872-15 |
| | 日南町長 | 〒689-5292 鳥取県日野郡日南町霞800 |
| | 日野町長 | 〒689-4503 鳥取県日野郡日野町根雨101 |
| | 江府町長 | 〒689-4401 鳥取県日野郡江府町江尾475 |
| 米川土地改良区 | 理事長 | 〒683-0054 鳥取県米子市糞町1丁目160 |
| 新開川土地改良区 | 理事長 | 〒683-0823 鳥取県米子市加茂町1丁目1 土地改良協会内 |
| 箕蚊屋土地改良区 | 理事長 | 〒689-3543 鳥取県米子市蚊屋291-1 |
| 西部土地改良区 | 理事長 | 〒683-0823 鳥取県米子市加茂町1丁目1 土地改良協会内 |
| 尾高井手土地改良区 | 理事長 | 〒689-4133 鳥取県西伯郡岸本町吉長37 |
| 日南町土地改良区 | 理事長 | 〒689-5211 鳥取県日野郡日南町霞800 |
| 江府町土地改良区 | 理事長 | 〒689-4401 鳥取県日野郡江府町江尾475 |
| 王子製紙(株) | 工場長代理 | 〒689-3592 鳥取県米子市吉岡373 |
| 中国電力(株) | 米子電力センター所長 | 〒683-0035 鳥取県米子市目久美町365 |
| 日野川水系漁業協同組合 | 代表理事組合長 | 〒689-3546 鳥取県米子市熊党323-1 |

日野川水系水位(6月)

| 平17年 2005年 日 | 6月 | | | |
|--------------------|-----------|-----------|-----------|-----------|
| | 日野川 | | | 法勝寺 |
| | 溝口 (m) | 大殿 (m) | 車尾 (m) | 福市 (m) |
| 1 | 0.28 | 1.28 | 0.03 | 0.43 |
| 2 | 0.29 | 1.31 | 0.06 | 0.42 |
| 3 | 0.29 | 1.31 | 0.06 | 0.41 |
| 4 | 0.29 | 1.34 | 0.10 | 0.54 |
| 5 | 0.29 | 1.34 | 0.12 | 0.93 |
| 6 | 0.28 | 1.31 | 0.08 | 0.65 |
| 7 | 0.27 | 1.30 | 0.05 | 0.40 |
| 8 | 0.27 | 1.28 | 0.03 | 0.39 |
| 9 | 0.26 | 1.27 | 0.00 | 0.41 |
| 10 | 0.28 | 1.28 | 0.04 | 0.40 |
| 11 | 0.29 | 1.39 | 0.16 | 0.84 |
| 12 | 0.28 | 1.34 | 0.13 | 0.90 |
| 13 | 0.26 | 1.30 | 0.06 | 0.73 |
| 14 | 0.27 | 1.27 | 0.03 | 0.43 |
| 15 | 0.28 | 1.28 | 0.01 | 0.38 |
| 16 | | | | |
| 17 | | | | |
| 18 | | | | |
| 19 | | | | |
| 20 | | | | |
| 21 | | | | |
| 22 | | | | |
| 23 | | | | |
| 24 | | | | |
| 25 | | | | |
| 26 | | | | |
| 27 | | | | |
| 28 | | | | |
| 29 | | | | |
| 30 | | | | |
| 31 | | | | |
| 月平均 | 0.28 | 1.31 | 0.06 | 0.55 |
| 月最大 | 0.29 | 1.39 | 0.16 | 0.93 |
| 月最小 | 0.26 | 1.27 | 0.00 | 0.38 |

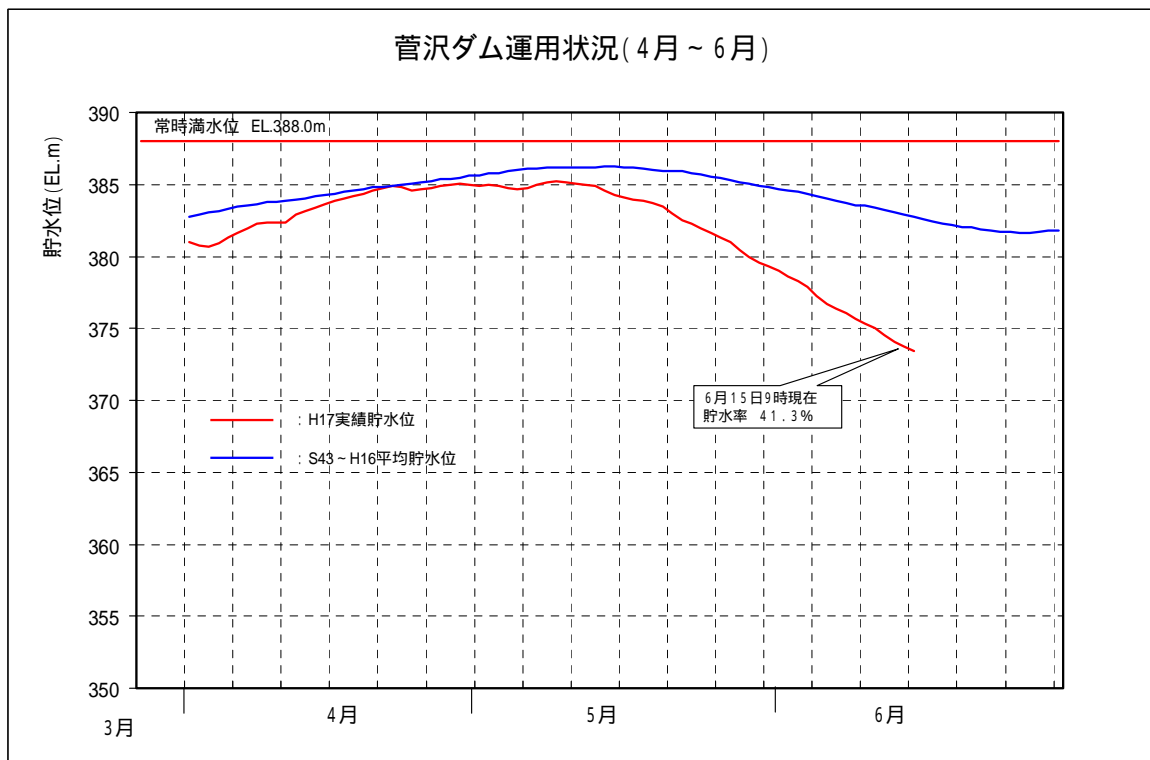
9:00現在

日野川流域降雨状況

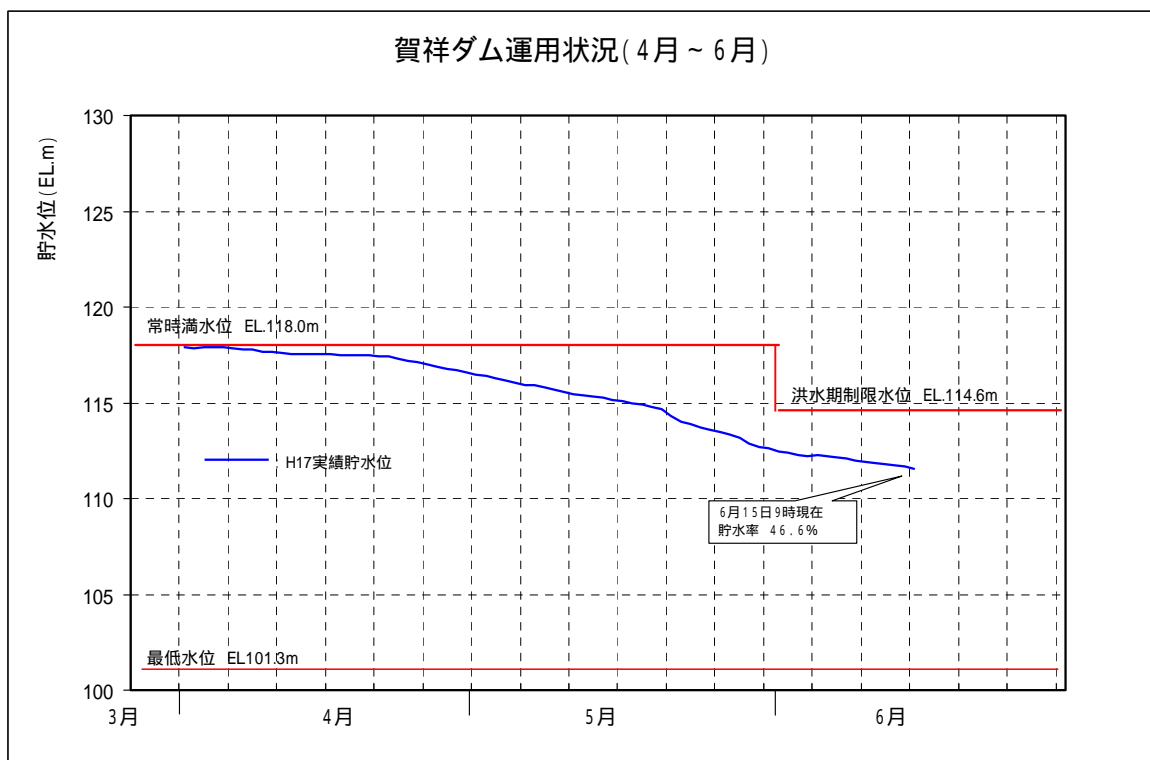


4月の雨量は、過去10年平均 88mmに対し、44%の39mm
5月の雨量は、過去10年平均148mmに対し、34%の51mm
6月の雨量は、23mm(6 / 15現在、6月平均は170mm)

各ダムの運用状況



貯水率は、常時満水位の容量を100%として算出。



貯水率は、常時満水位の容量を100%として算出。