

令和3年10月28日

中国地方整備局長

### 利便増進誘導区域の変更について

道路法（昭和27年法律第180号）第33条第2項第3号の規定に基づき、利便増進誘導区域を変更するので、同条第4項の規定により下記のとおり公示する。

#### 記

1. 利便増進誘導区域の変更日  
令和3年10月29日
2. 道路の種類及び路線名  
一般国道185号
3. 利便増進誘導区域として指定する場所（別紙参照）  
呉市本通四丁目2番6地先



# 位置図






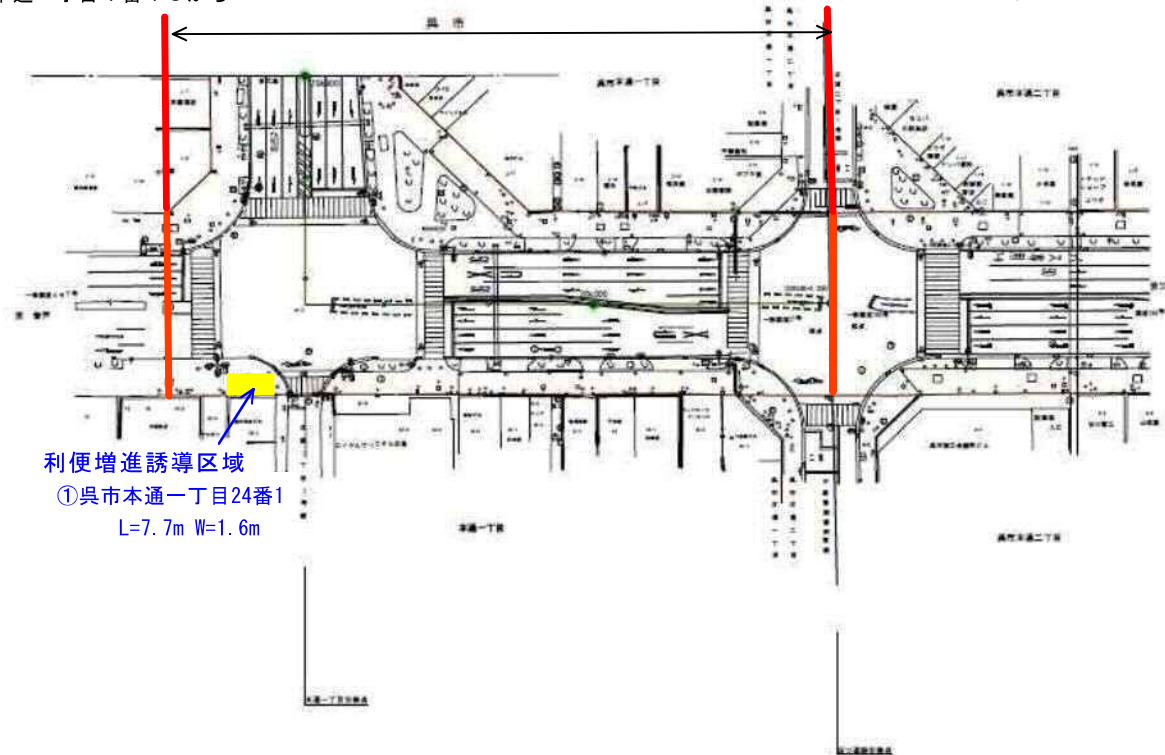
一般国道31号  
歩行者利便増進道路指定区間

呉市本通一丁目1番10から

呉市本通二丁目1番15まで



S=1:500

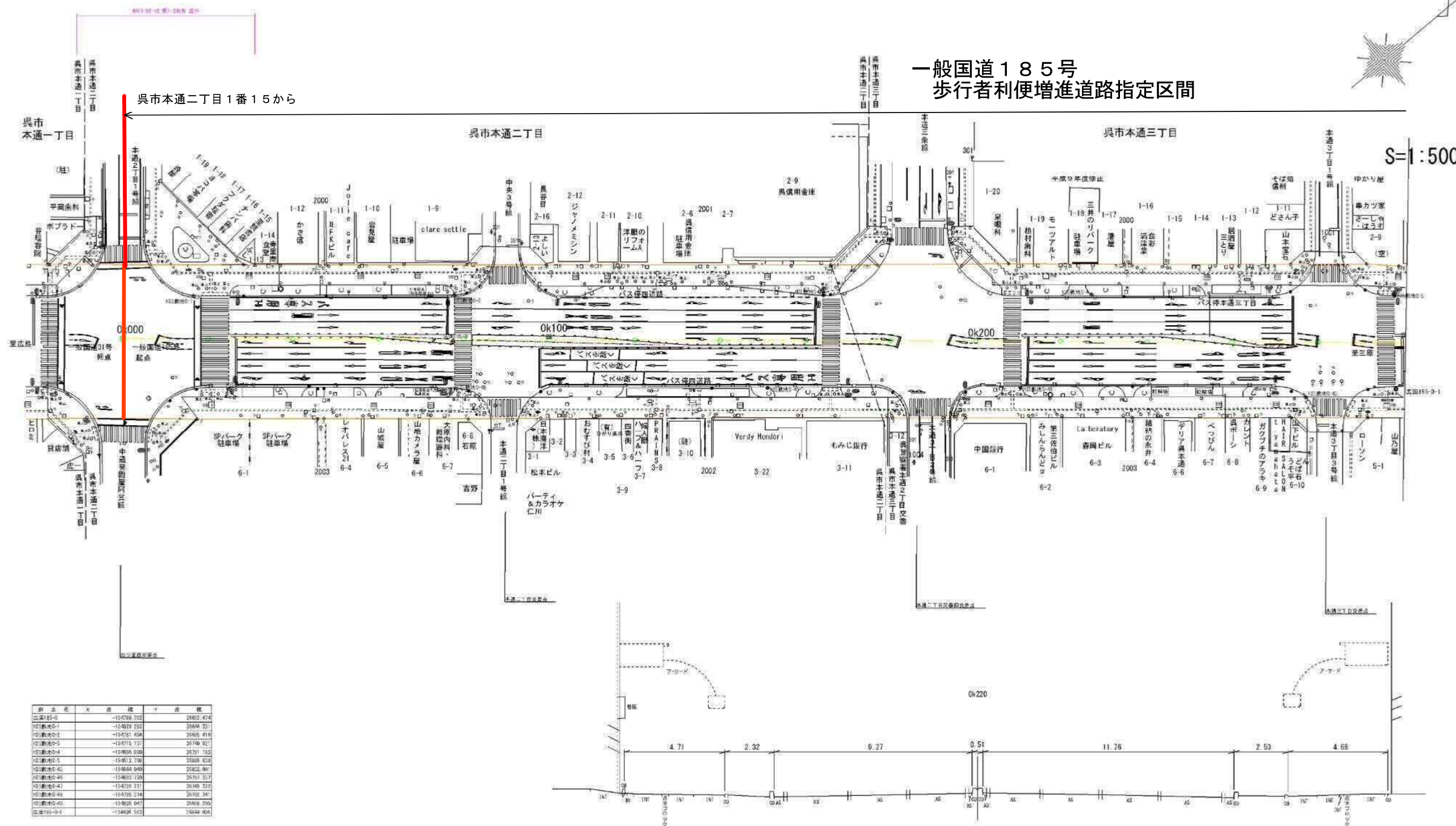


站	里程	高程	坡度	曲线半径	曲线长度	曲线偏角	曲线切线长	曲线外矢距	曲线中点里程	曲线中点高程	曲线中点坡度	曲线中点曲线半径	曲线中点曲线长度	曲线中点曲线偏角	曲线中点曲线切线长	曲线中点曲线外矢距	曲线中点曲线中点里程	曲线中点曲线中点高程	曲线中点曲线中点坡度	曲线中点曲线中点曲线半径	曲线中点曲线中点曲线长度	曲线中点曲线中点曲线偏角	曲线中点曲线中点曲线切线长	曲线中点曲线中点曲线外矢距
1	0+000	10.00	0.00	1000.00	100.00	90.00	100.00	100.00	0+050	10.00	0.00	1000.00	100.00	90.00	100.00	100.00	0+050	10.00	0.00	1000.00	100.00	90.00	100.00	100.00
2	0+050	10.00	0.00	1000.00	100.00	90.00	100.00	100.00	0+100	10.00	0.00	1000.00	100.00	90.00	100.00	100.00	0+100	10.00	0.00	1000.00	100.00	90.00	100.00	100.00
3	0+100	10.00	0.00	1000.00	100.00	90.00	100.00	100.00	0+150	10.00	0.00	1000.00	100.00	90.00	100.00	100.00	0+150	10.00	0.00	1000.00	100.00	90.00	100.00	100.00
4	0+150	10.00	0.00	1000.00	100.00	90.00	100.00	100.00	0+200	10.00	0.00	1000.00	100.00	90.00	100.00	100.00	0+200	10.00	0.00	1000.00	100.00	90.00	100.00	100.00
5	0+200	10.00	0.00	1000.00	100.00	90.00	100.00	100.00	0+250	10.00	0.00	1000.00	100.00	90.00	100.00	100.00	0+250	10.00	0.00	1000.00	100.00	90.00	100.00	100.00
6	0+250	10.00	0.00	1000.00	100.00	90.00	100.00	100.00	0+300	10.00	0.00	1000.00	100.00	90.00	100.00	100.00	0+300	10.00	0.00	1000.00	100.00	90.00	100.00	100.00
7	0+300	10.00	0.00	1000.00	100.00	90.00	100.00	100.00	0+350	10.00	0.00	1000.00	100.00	90.00	100.00	100.00	0+350	10.00	0.00	1000.00	100.00	90.00	100.00	100.00
8	0+350	10.00	0.00	1000.00	100.00	90.00	100.00	100.00	0+400	10.00	0.00	1000.00	100.00	90.00	100.00	100.00	0+400	10.00	0.00	1000.00	100.00	90.00	100.00	100.00
9	0+400	10.00	0.00	1000.00	100.00	90.00	100.00	100.00	0+450	10.00	0.00	1000.00	100.00	90.00	100.00	100.00	0+450	10.00	0.00	1000.00	100.00	90.00	100.00	100.00
10	0+450	10.00	0.00	1000.00	100.00	90.00	100.00	100.00	0+500	10.00	0.00	1000.00	100.00	90.00	100.00	100.00	0+500	10.00	0.00	1000.00	100.00	90.00	100.00	100.00

令和 2年3月修正  
令和元年6月修正  
平成29年11月修正  
平成23年度2月修正  
平成17年度修正

一般国道185号  
歩行者利便増進道路指定区間

S=1:500



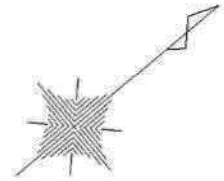
標高	X	Y	標高
10+000	10+000	10+000	10+000
10+005	10+005	10+005	10+005
10+010	10+010	10+010	10+010
10+015	10+015	10+015	10+015
10+020	10+020	10+020	10+020
10+025	10+025	10+025	10+025
10+030	10+030	10+030	10+030
10+035	10+035	10+035	10+035
10+040	10+040	10+040	10+040
10+045	10+045	10+045	10+045
10+050	10+050	10+050	10+050
10+055	10+055	10+055	10+055
10+060	10+060	10+060	10+060
10+065	10+065	10+065	10+065
10+070	10+070	10+070	10+070
10+075	10+075	10+075	10+075
10+080	10+080	10+080	10+080
10+085	10+085	10+085	10+085
10+090	10+090	10+090	10+090
10+095	10+095	10+095	10+095
10+100	10+100	10+100	10+100

勾配	3.540	2.951	2.884	2.833	2.883	2.940	2.978	2.916
距離	15.260	5.468	3.359	3.186	3.055	2.951	2.916	2.916
追加距離	0.000	20.000	40.000	60.000	80.000	100.000	120.000	140.000
累計距離	0.000	20.000	40.000	60.000	80.000	100.000	120.000	140.000
出線								
測点	0+000	0+020	0+040	0+060	0+080	0+100	0+120	0+140

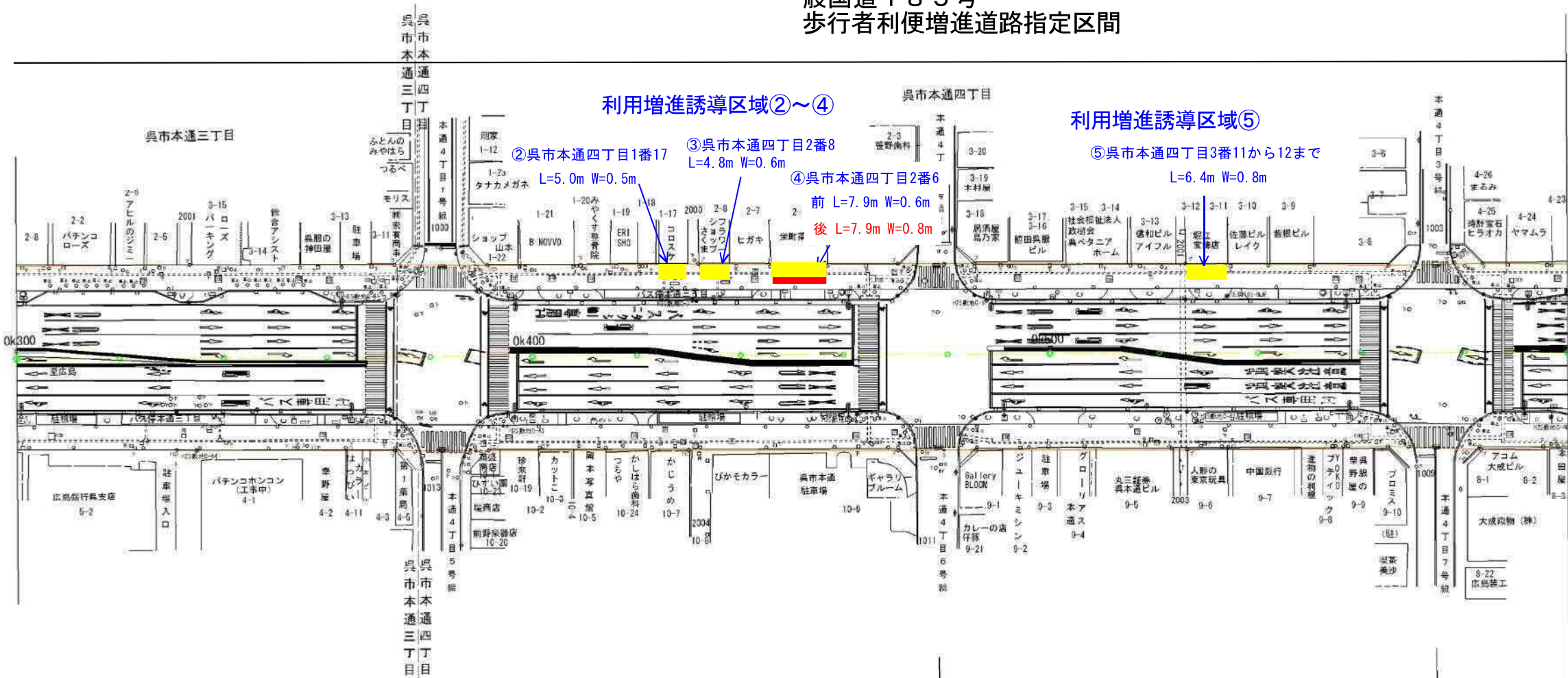
令和3年2月修正  
令和元年6月修正  
平成29年11月修正  
平成26年2月修正  
平成22年度修正  
平成17年度修正



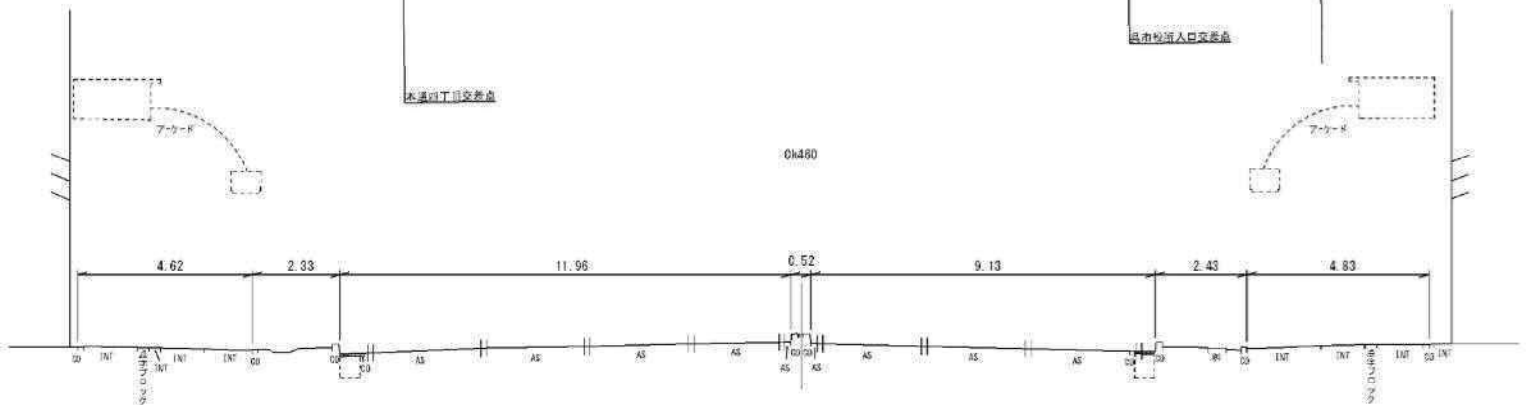
一般国道185号  
歩行者利便増進道路指定区間



S=1:500



測点番号	測点位置	標高	備考
101-1	パチンコ	29.00	
101-2	パチンコ	29.00	
101-3	パチンコ	29.00	
101-4	パチンコ	29.00	
101-5	パチンコ	29.00	
101-6	パチンコ	29.00	
101-7	パチンコ	29.00	
101-8	パチンコ	29.00	
101-9	パチンコ	29.00	
101-10	パチンコ	29.00	
101-11	パチンコ	29.00	
101-12	パチンコ	29.00	
101-13	パチンコ	29.00	
101-14	パチンコ	29.00	
101-15	パチンコ	29.00	
101-16	パチンコ	29.00	
101-17	パチンコ	29.00	
101-18	パチンコ	29.00	
101-19	パチンコ	29.00	
101-20	パチンコ	29.00	



測点番号	測点位置	標高	備考
101-1	パチンコ	29.00	
101-2	パチンコ	29.00	
101-3	パチンコ	29.00	
101-4	パチンコ	29.00	
101-5	パチンコ	29.00	
101-6	パチンコ	29.00	
101-7	パチンコ	29.00	
101-8	パチンコ	29.00	
101-9	パチンコ	29.00	
101-10	パチンコ	29.00	
101-11	パチンコ	29.00	
101-12	パチンコ	29.00	
101-13	パチンコ	29.00	
101-14	パチンコ	29.00	
101-15	パチンコ	29.00	
101-16	パチンコ	29.00	
101-17	パチンコ	29.00	
101-18	パチンコ	29.00	
101-19	パチンコ	29.00	
101-20	パチンコ	29.00	

令和3年2月修正  
令和元年6月修正  
平成29年11月修正  
平成26年2月修正  
平成23年2月修正  
平成16年度修正

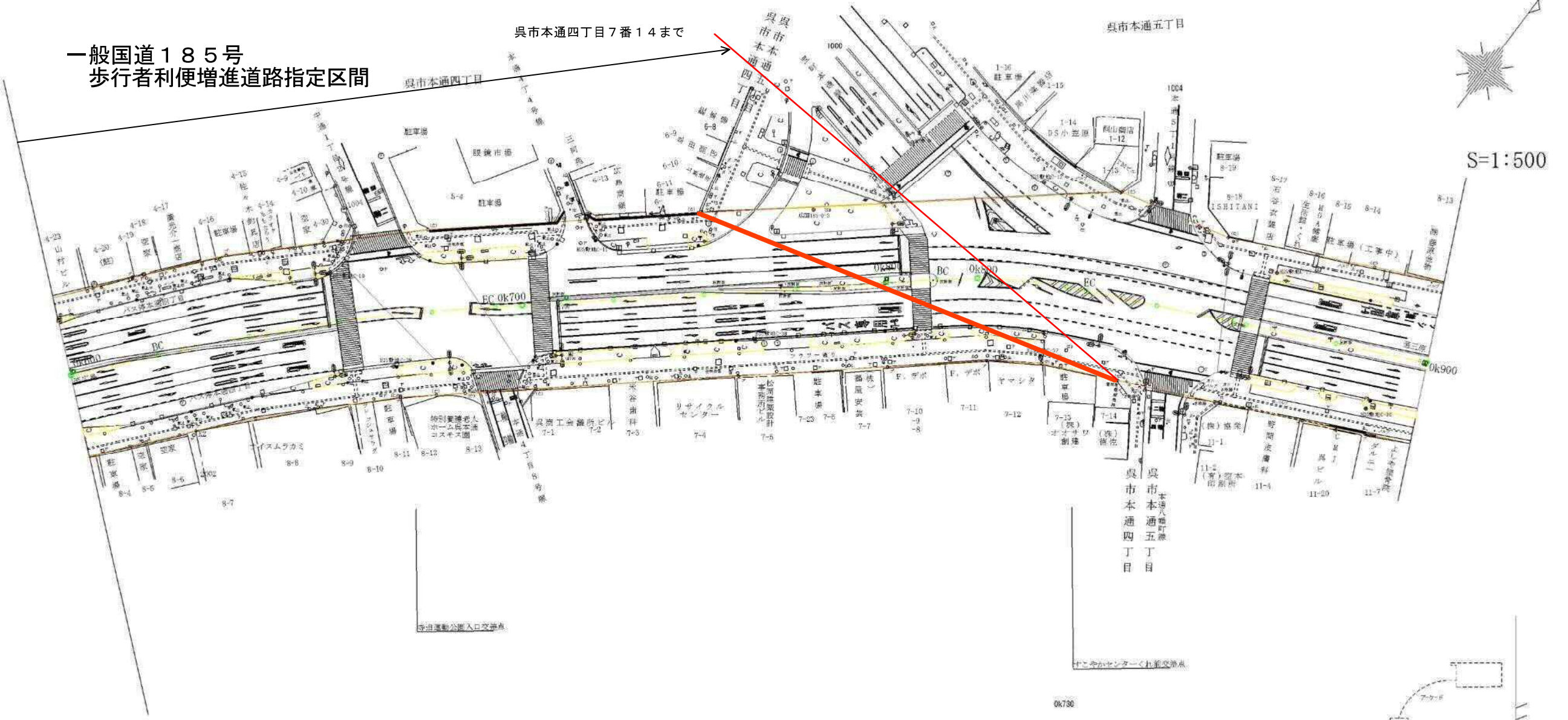


一般国道185号  
歩行者利便増進道路指定区間

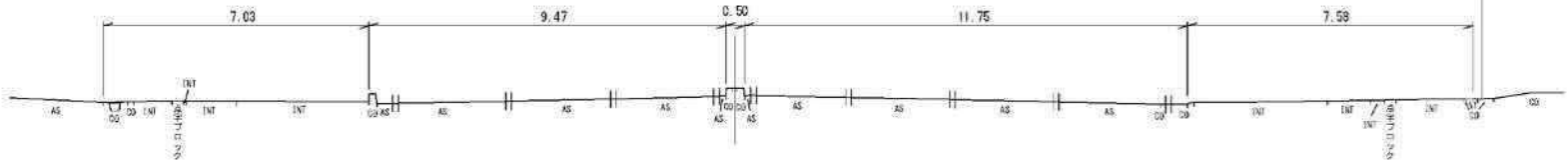
呉市本通四丁目7番14まで

呉市本通五丁目

S=1:500



測点名	X	Y	Z
公国185-3	-194261.287	37136.919	
測量点10	-194273.622	37060.511	
測量点11	-194295.899	37102.459	
測量点12	-194230.989	37173.711	
測量点13	-194211.192	37226.249	
測量点14	-194232.289	37229.749	
測量点17	-194251.648	37395.929	
測量点18	-194261.648	37344.622	
測量点19	-194266.049	37384.933	



項目	0k600	0k620	0k640	0k660	0k680	0k700	0k720	0k740	0k760	0k780	0k800	0k820	0k840	0k860	0k880	0k900
縦断	[Profile Diagram with Elevation and Stationing]															
地盤高	3.20	3.29	3.52	3.76	3.84	3.84	3.82	3.82	3.85	3.87	3.89	3.92	3.92	4.02	4.17	4.29
道路距離	0.00	20.00	20.00	20.00	20.00	14.71	20.00	20.00	20.00	20.00	11.36	8.70	20.00	20.00	20.00	20.00
累計距離	0.00	19.70	39.70	59.70	79.70	94.41	114.41	134.41	154.41	174.41	185.77	194.47	214.47	234.47	254.47	274.47
線形	BC=0k619.700    1A=9° -33' -00" R=45    TL=37.59 CL=75.01 SL=1.57    BC=0k694.71    BC=0k791.30    1A=15° -33' -00" R=120    TL=16.47 CL=32.74 SL=1.13    BC=0k824.04															
測点	0k600	0k620	0k640	0k660	0k680	0k700	0k720	0k740	0k760	0k780	0k800	0k820	0k840	0k860	0k880	0k900

令和3年2月修正  
平成26年2月修正  
平成23年2月修正  
平成16年度修正