

特定緊急砂防事業実施状況

令和2年10月30日現在

大谷川 1-9-226溪流(東区 馬木地区)

砂防堰堤本体の施工を進めています。



砂防堰堤施工状況



掘削作業状況

災害関連緊急砂防事業実施状況

令和2年10月30日現在

寺条川右支 1-9-486溪流(東区 福田地区)

砂防堰堤工事のための掘削作業を進めています。



掘削作業状況



工事用道路施工状況

災害関連緊急砂防事業実施状況

令和2年10月30日現在

神長南川 2-23-14溪流(安芸区 矢野東7丁目)

砂防堰堤本体のコンクリート打設を進めています。



施工状況



コンクリート打設状況

特定緊急砂防事業実施状況

令和2年11月3日現在

山王川 2-2-97 溪流（安芸区中野東地区）

堰堤下流部の溪流保全工、管理用道路を実施しています。




特定緊急砂防事業実施状況

令和2年11月3日現在

大元谷川 2-2-74 溪流 (安芸区上瀬野地区)

市道の付替を行っています。

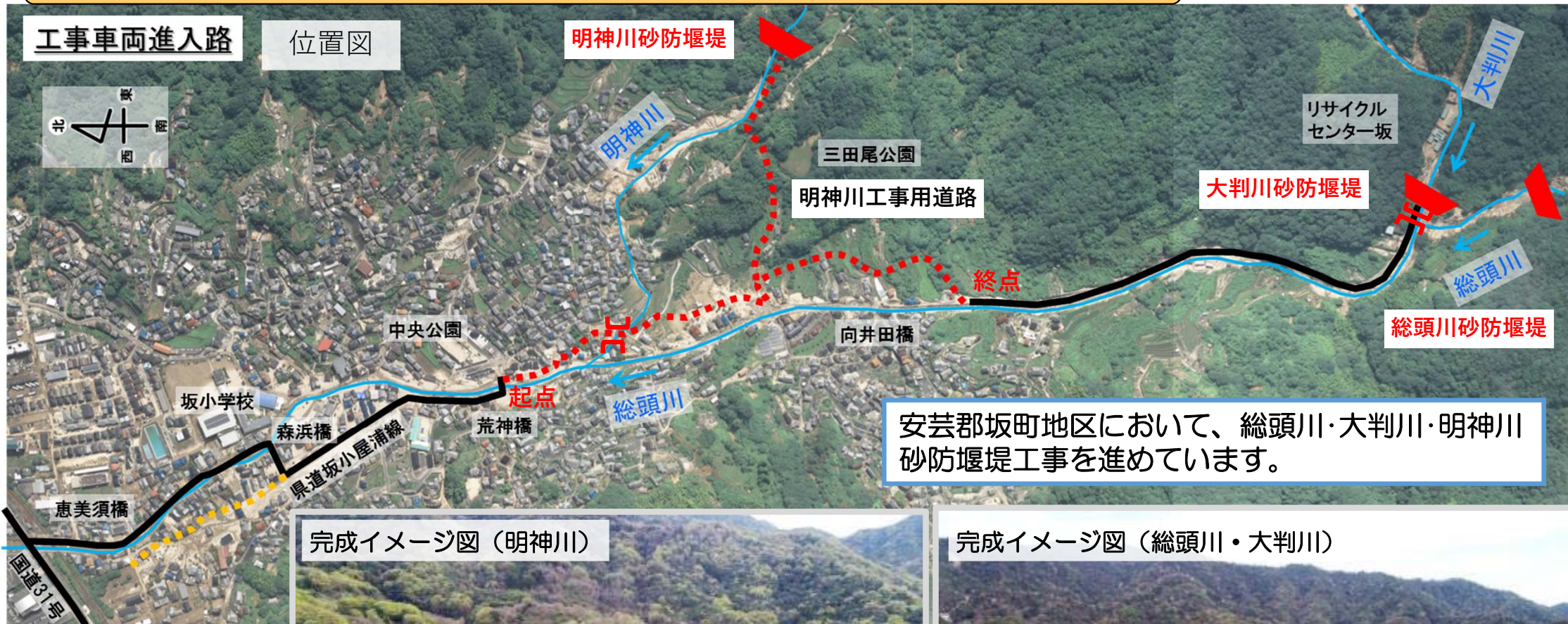


特定緊急砂防事業実施状況

総頭川・大判川・明神川 2-24-7・2-24-6397・2-24-6溪流（安芸郡坂町地区）

工事車両進入路

位置図



安芸郡坂町地区において、総頭川・大判川・明神川砂防堰堤工事を進めています。

完成イメージ図（明神川）



完成イメージ図（総頭川・大判川）



特定緊急砂防事業実施状況


令和2年11月3日現在

明神川 2-24-6溪流（安芸郡坂町地区）

砂防堰堤本体部完了（下流部の埋戻し、階段等除く）



堰堤着手前



堰堤施工状況(下流斜め)



堰堤施工状況(堰堤直下)



堰堤施工状況(上流より)



堰堤施工状況(左岸側より)



堰堤施工状況(右岸側より)

特定緊急砂防事業実施状況

令和2年11月3日現在

総頭川・大判川 2-24-7・6397溪流（安芸郡坂町地区）

砂防堰堤本体の埋戻し、階段設置完了。



総頭川・大判川施工状況
(着手前H31.4時点)



総頭川施工状況（左岸側より）




総頭川施工状況（右岸側より）



総頭川・大判川施工状況
(R2.6末時点)



大判川施工状況（左岸側より）



大判川施工状況（右岸側より）