

特定緊急砂防事業実施状況

令和4年5月31日現在

大谷川 1-9-226溪流(東区 馬木地区)

大谷川2号及び3号砂防堰堤の掘削・床堀、並びに管理用道路の工事を進めています。



全 景



大谷川3号砂防堰堤 施工状況（掘削・床堀）

砂防堰堤施工状況

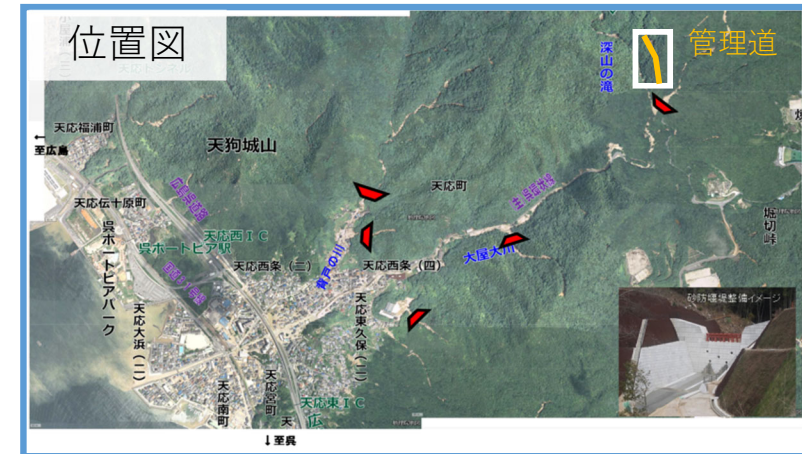
特定緊急砂防事業実施状況

令和4年5月31日現在



大屋大川(呉市天応地区)

- 呉市天応地区において、深山の滝の上流に砂防堰堤を作るための工事用道路兼管理道の整備を実施しています。
- 砂防堰堤1基の施工に着手します。

■施工前



■管理道全景 (R4.3.31時点)



特定緊急砂防事業実施状況

令和4年5月31日現在

総頭川・大判川・明神川 2-24-7・2-24-6397・2-24-6溪流（安芸郡坂町地区）

位置図



完成イメージ図（明神川）



完成イメージ図（総頭川・大判川）



特定緊急砂防事業実施状況

令和4年5月31日現在

総頭川・大判川 2-24-7・6397溪流 (安芸郡坂町地区)



総頭川・大判川施工状況(着手前H31.4時点)



総頭川・大判川施工状況(R4.5月末時点)



大判川施工状況 (R4.5月末時点)



総頭川施工状況 (R4.5月末時点)

特定緊急砂防事業実施状況

令和4年5月31日現在

明神川 2-24-6溪流（安芸郡坂町地区）

前庭保護工が完了し、溪流保全工を施工しています。

