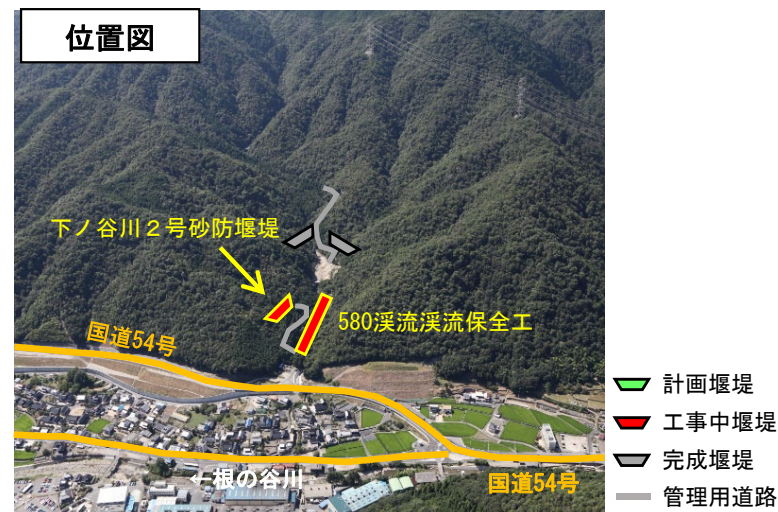


通常砂防事業実施状況

令和5年4月30日現在

下ノ谷川2号砂防堰堤(安佐北区大林3丁目)

管理用道路の設置を行います。



下流側より



上空より

通常砂防事業実施状況

令和5年4月30日現在

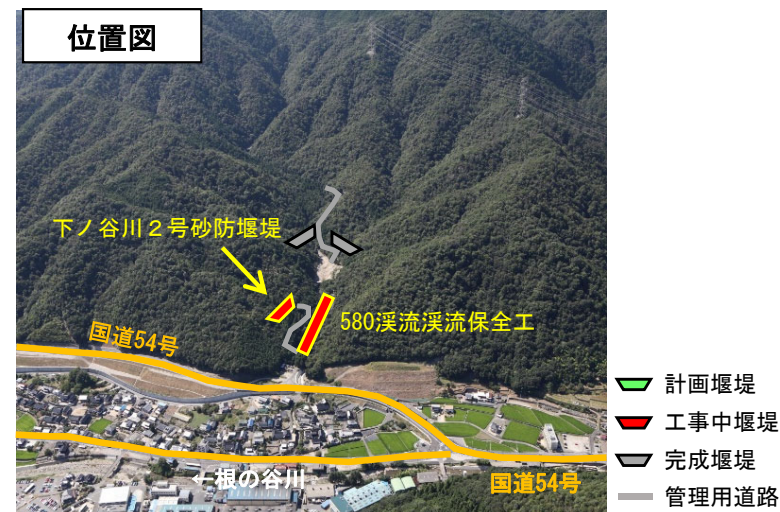
580溪流溪流保全工(安佐北区 大林地区)

溪流保全工箇所の伐採を行っています。

■ 工事施工状況



【全 景】



【下流より】

通常砂防事業実施状況

令和5年4月28日現在

山本3号砂防堰堤(安佐南区 山本地区)

砂防堰堤本体が完成しました。
引き続き、砂防堰堤下流側の流路を施工します。

■ 工事施工状況



【全 景】



【施工状況（堰堤下流流路）】

位置図

- ▶ 計画堰堤
- ▶ 工事中堰堤
- ▶ 完成堰堤



通常砂防事業実施状況

令和5年4月28日現在

戸坂新町南1号・2号砂防堰堤(東区 戸坂新町2丁目)

管理用道路が完成しました。

■ 工事施工状況



【全 景】



【管理用道路 施工状況 (入口)】


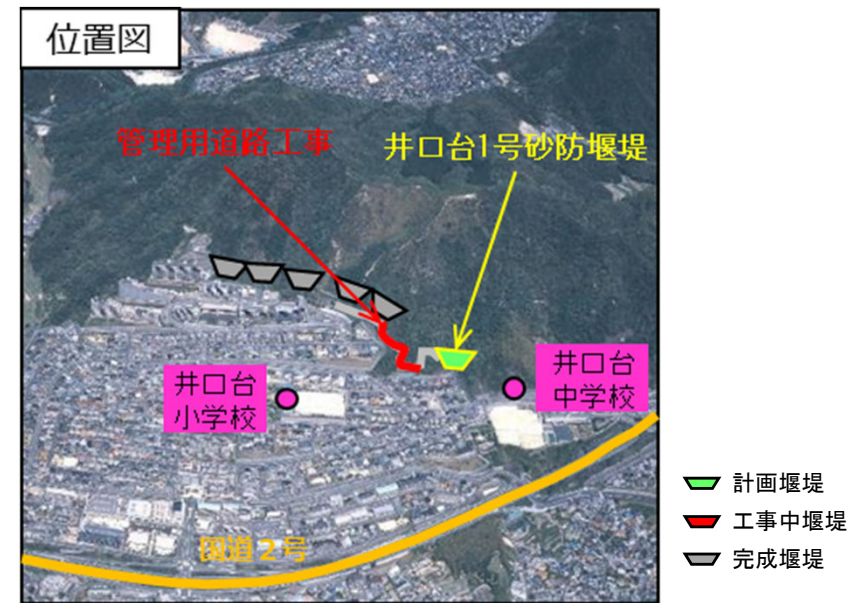
通常砂防事業実施状況

令和5年4月30日現在

井口台1号砂防堰堤(西区井口台4丁目)

管理用道路の掘削を行っています。

■ 工事施工状況



【全 景 (起点側より)】



【 施工箇所状況】

通常砂防事業実施状況

令和5年4月30日現在

上畠川2号砂防堰堤(安佐北区 飯室上畠地区)

副堰堤工の施工を行っています。

■ 工事施工状況

上畠川1号砂防堰堤 (完成)



【全 景】



【上流より】

通常砂防事業実施状況

令和5年4月30日現在

上温品2号砂防堰堤(東区 上温品2丁目)

法面工（鉄筋挿入工）を行っています。

■ 工事施工状況



【全 景】



【下流より】