

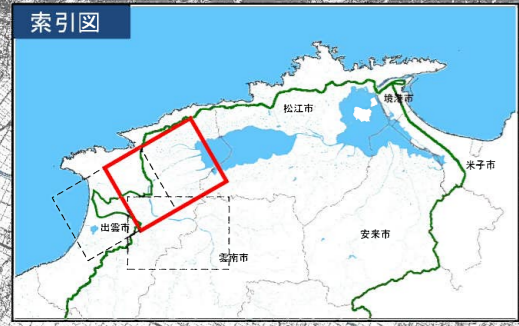
# 斐伊川水系斐伊川洪水浸水想定区域図 斐伊川 1/3 (家屋倒壊等氾濫想定区域 (河岸侵食))

**1. 説明文**  
 (1) この図は、斐伊川水系斐伊川の洪水予報期間について、家屋倒壊等をもたらすような氾濫の発生が想定される区域(家屋倒壊等氾濫想定区域)を表示した図面です。  
 (2) この家屋倒壊等氾濫想定区域は、公表時点の斐伊川・神戸川の河道及び洪水調節施設の整備状況を勘案して、想定し得る最大規模の降雨に伴う洪水により斐伊川の河岸の侵食幅を予測したものです。  
 (3) また、家屋倒壊等氾濫想定区域は、斐伊川の河岸が侵食された場合における、家屋の倒壊・流出等の危険性がある区域の目安を示すものですが、個々の家屋の構造・強度特性等の違いから、この区域の境界は厳密ではなく、あくまでも目安であることに留意して下さい。

**2. 基本事項等**  
 (1) 作成主体 国土交通省 中国地方整備局 出雲河川事務所  
 (2) 公表年月日 令和2年6月17日  
 (3) 対象となる洪水予報河川 斐伊川水系斐伊川  
     斐伊川(実施区間)  
     左岸 島根県雲南市木次町下笹谷字自蔵1912番の2地先から島根県出雲市出島町19番地の3地先まで  
     右岸 島根県雲南市木次町東白登字新市2025番地先から島根県出雲市島村町573番地の6地先まで  
 (6) 算出の前提となる降雨 斐伊川 斐伊川流域の48時間総雨量 516mm  
     神戸川 神戸川流域の48時間総雨量 552mm  
 (5) 関係市町村 出雲市


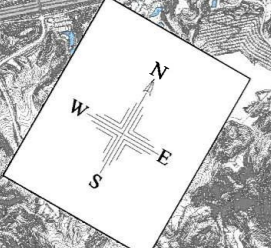
**凡例**  
 浸水した場合に想定される家屋倒壊等氾濫想定区域

- 家屋倒壊等氾濫想定区域 (河岸侵食)
- ..... 市町境界
- ▬ 河川等範囲
- ⇄ 浸水想定区域の指定の対象となる洪水予報河川及び水位周知河川



出雲市

松江市



この地図は松江市長の承認を得て、松江市地形図を使用し作成したものです。(承認番号 平成26年1月9日 都第508号)  
 この地図は出雲市長の承認を得て、同市発行の出雲市都市計画図(1/2,500、1/5,000)を使用し調整したものです。(承認番号 平成26年1月7日 総務第626号)