



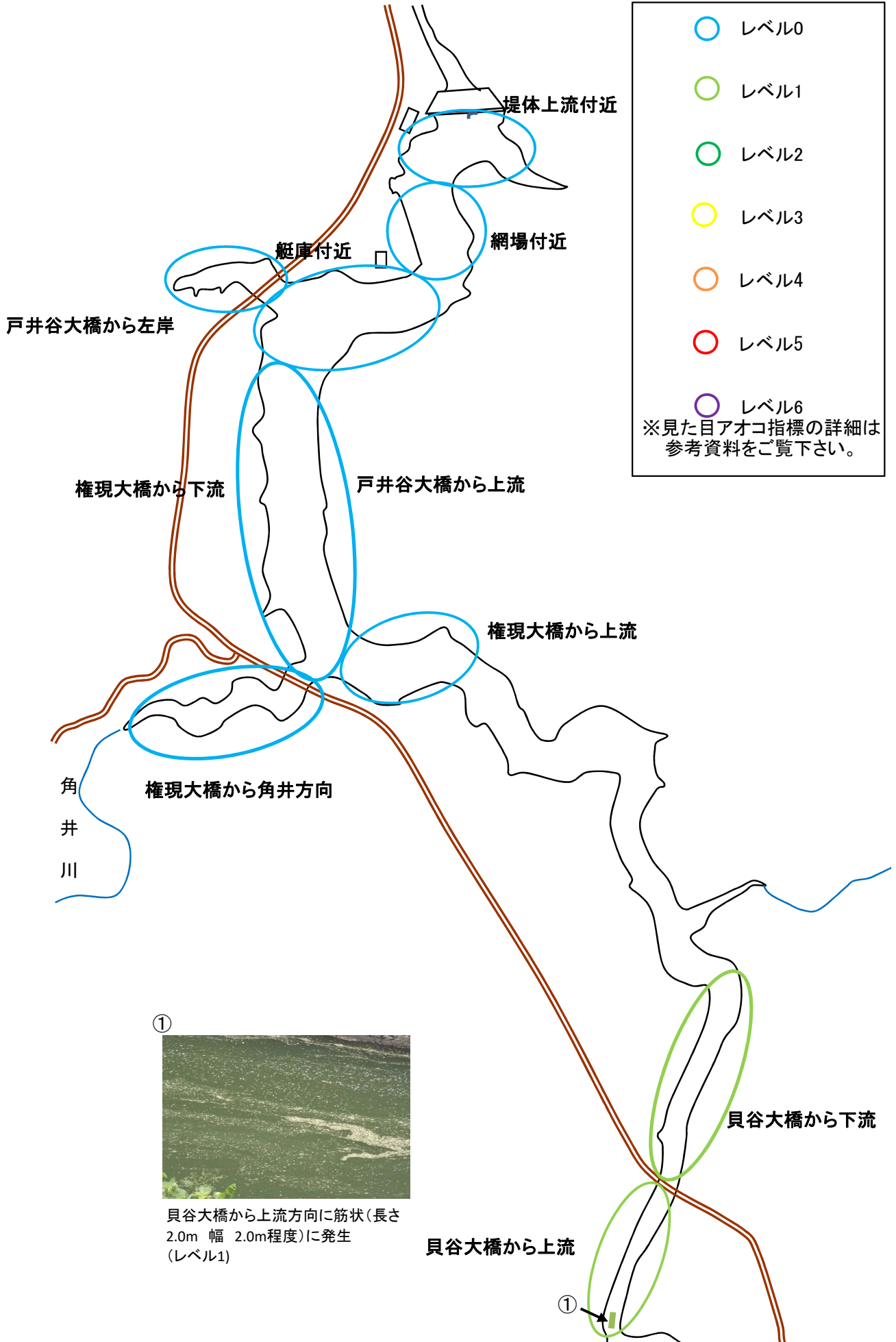


# アオコ発生状況確認位置図

令和2年9月4日  
時刻 9:15~10:15

	レベル0
	レベル1
	レベル2
	レベル3
	レベル4
	レベル5
	レベル6

※見た目アオコ指標の詳細は参考資料をご覧ください。



①  
  
貝谷大橋から上流方向に筋状(長さ2.0m 幅 2.0m程度)に発生(レベル1)