






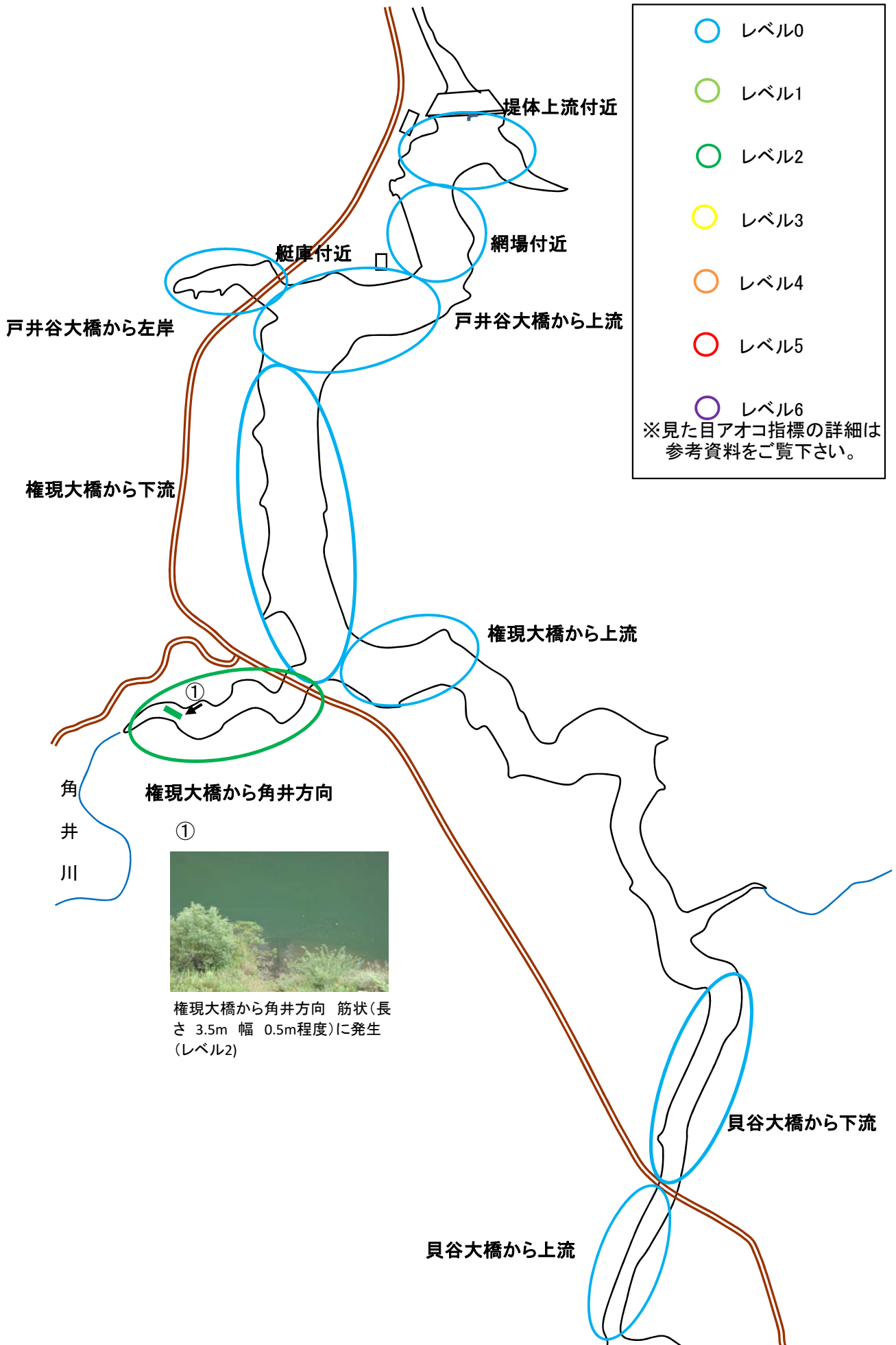


アオコ発生状況確認位置図

令和2年9月25日
時刻 9:20~10:20

	レベル0
	レベル1
	レベル2
	レベル3
	レベル4
	レベル5
	レベル6

※見た目アオコ指標の詳細は参考資料をご覧ください。



権現大橋から角井方向 筋状(長さ 3.5m 幅 0.5m程度)に発生 (レベル2)