





【尾原ダム】「アオコ」発生状況

令和4年11月2日 10時00分 現在



写真					
①	②	③	④	⑤	⑥
					
【堤体上流側】 レベル3 5m×5m 程度	【西尾大橋下流】 レベル3 20m×10m 程度	【西尾大橋上流】 レベル3 20m×10m 程度	【前布施川合流部】 レベル3 20m×10m 程度		

凡例 (アオコレベル)	レベル0	レベル1	レベル2	レベル3	レベル4	レベル5	レベル6
	■	■	■	■	■	■	■

※ 貯水池周辺の巡視は平日に実施