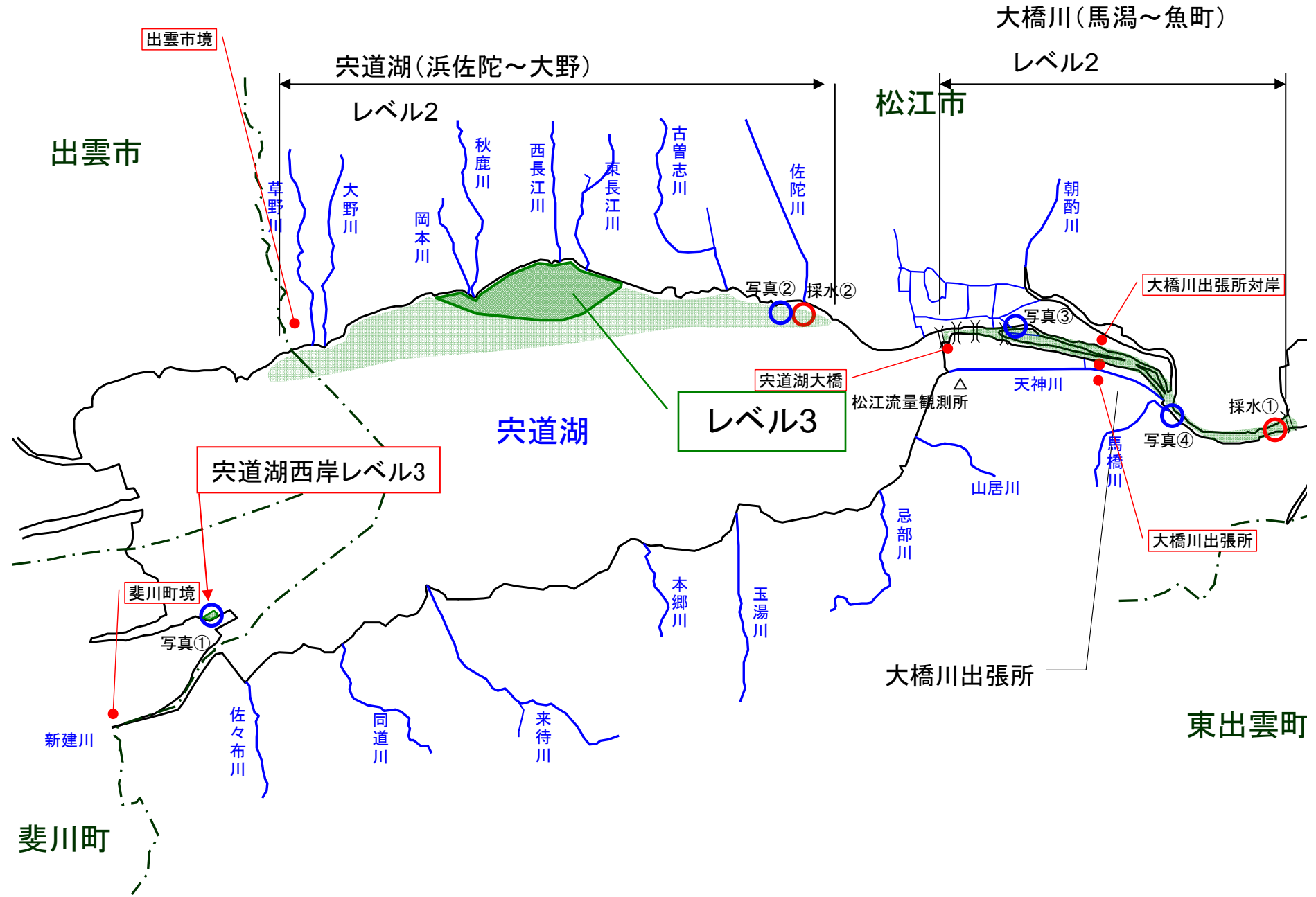


宍道湖 アオコ発生範囲【平成22年11月17日現在】

○ : 写真撮影地点 ○ : 採水地点



大橋川(馬潟～魚町)

レベル2

松江市

出雲市

宍道湖(浜佐陀～大野)

レベル2

宍道湖

レベル3

宍道湖西岸レベル3

斐川町境

写真①

新建川

斐川町

宍道湖大橋

松江流量観測所

天神川

山居川

忌部川

大橋川出張所

東出雲町

大橋川出張所対岸

写真④

大橋川出張所

採水①

写真②

採水②

朝酌川

写真①




宍道湖西岸(出雲空港付近)

写真②



宍道湖南岸(松江市西浜佐陀町)

写真③



大橋川(松江市 くにびきメッセ前)

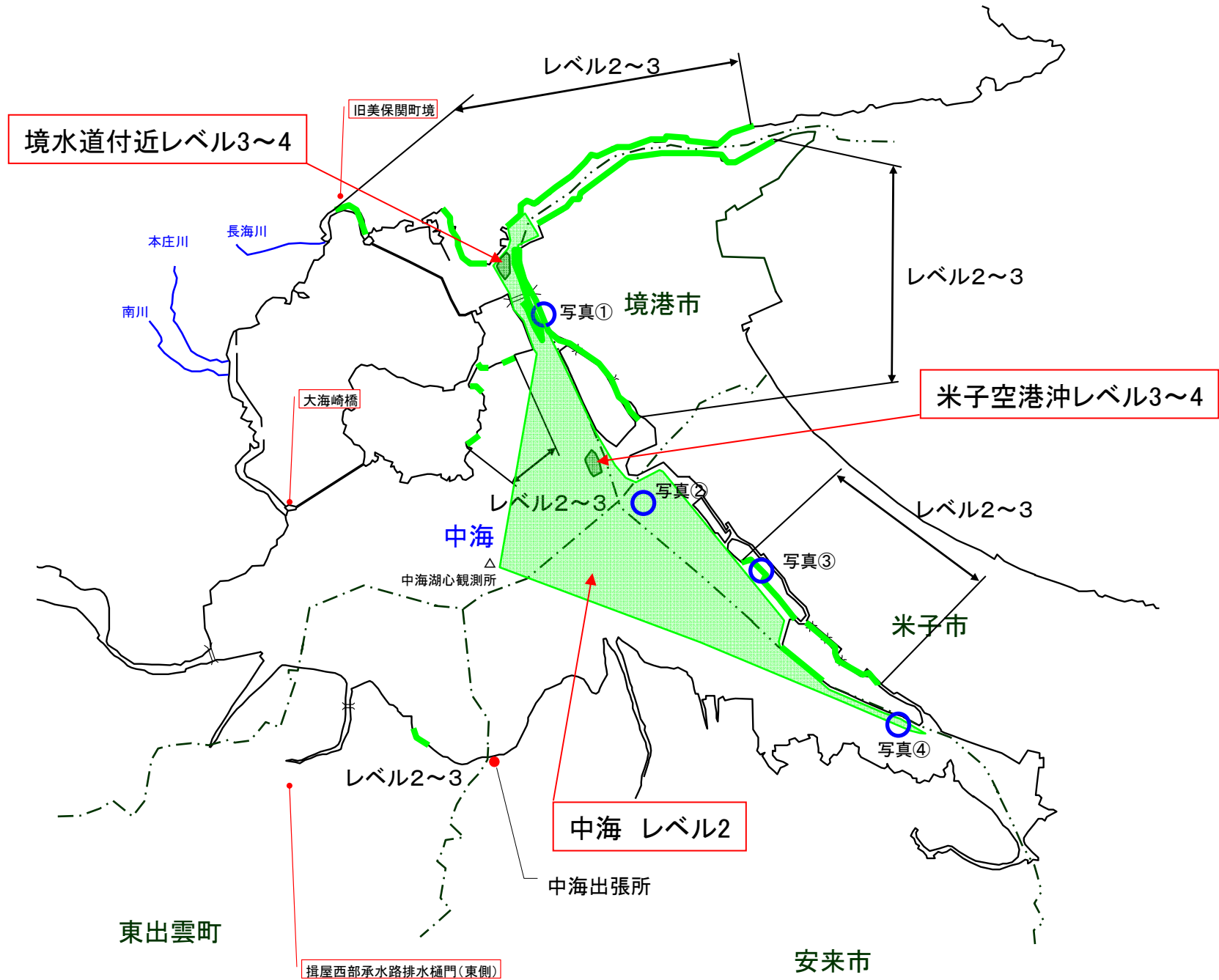
写真④



大橋川(松江市東津田町)

中海 アオコ確認箇所【平成22年11月17日現在】

○ : 写真撮影地点 ○ : 採水地点







中海東岸(境港市外江)



中海東岸(米子空港沖)



中海東岸(米子市大崎)



中海東岸(米子市 彦名干拓沖)

