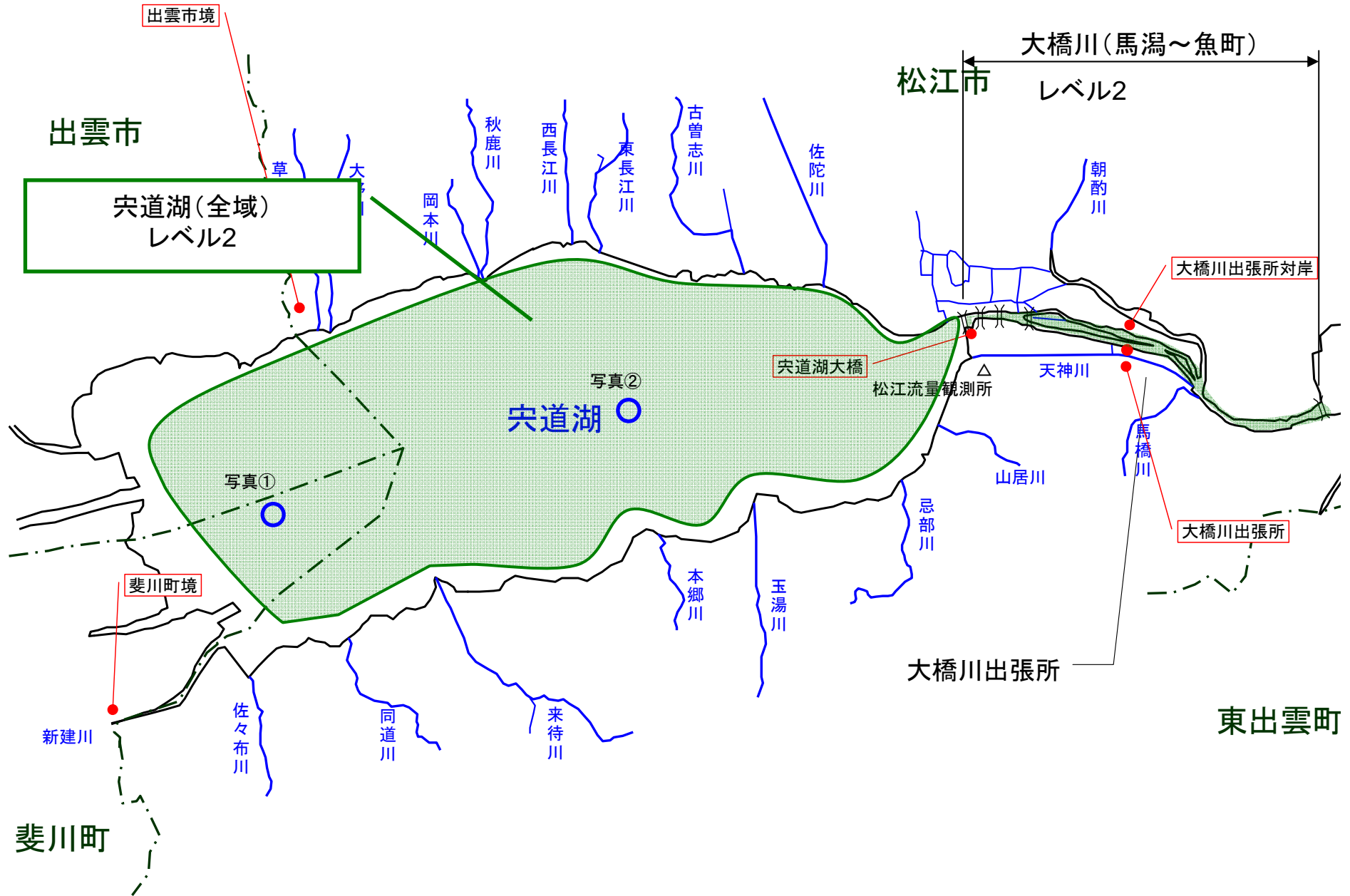



宍道湖 アオコ発生範囲【平成22年12月5日現在】

○ : 写真撮影地点 ○ : 採水地点




写真①



宍道湖(五右衛門川沖)

写真②



宍道湖(玉湯沖)

# 中海 アオコ確認箇所【平成22年12月5日現在】

※中海は巡視を実施していない。

