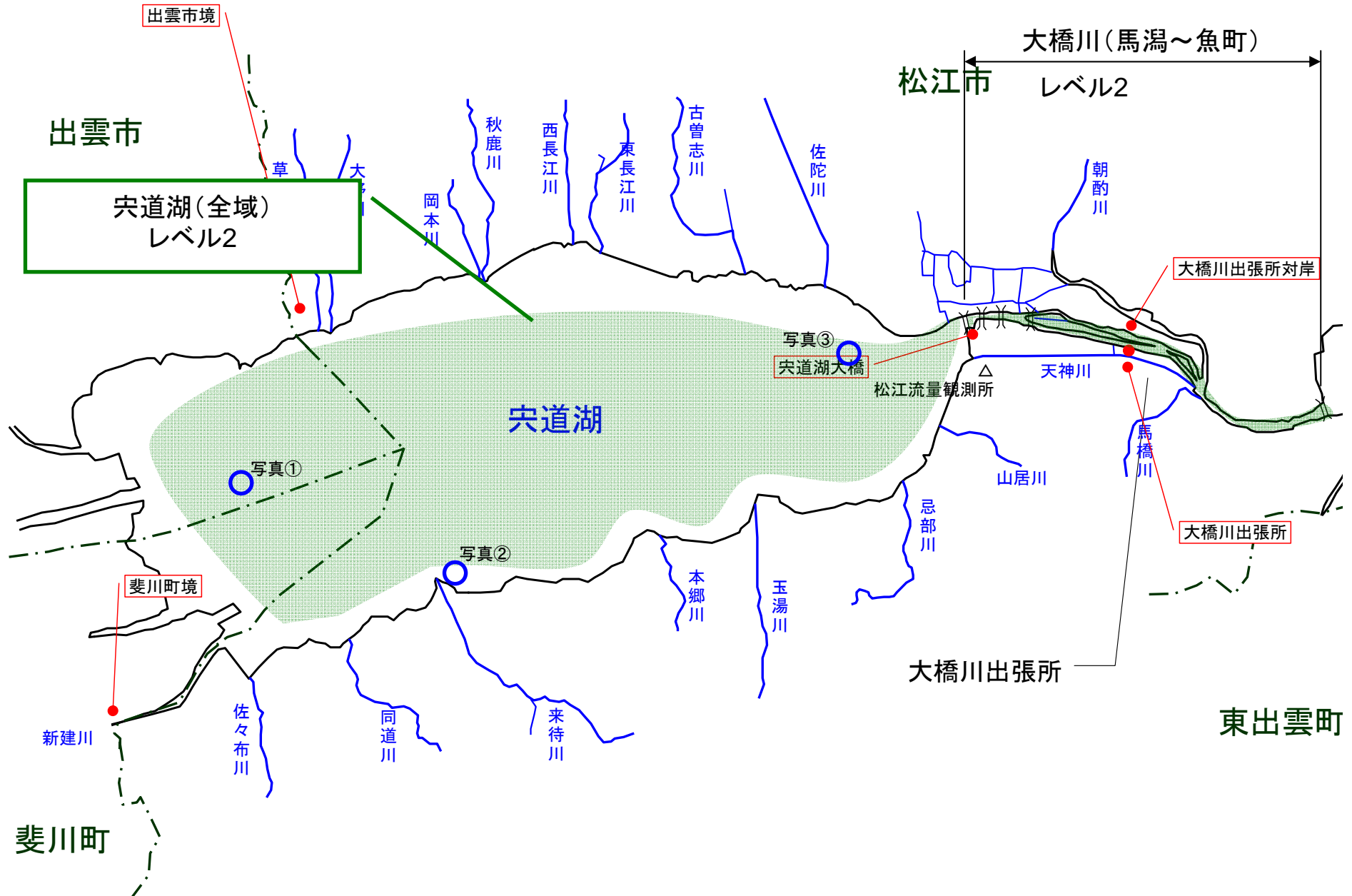



宍道湖 アオコ発生範囲【平成22年12月17日現在】

○ : 写真撮影地点 ○ : 採水地点



写真①




宍道湖(斐伊川河口沖)

写真②



宍道湖南岸(松江市宍道町)

写真③



宍道湖(松江沖)

中海 アオコ確認箇所【平成22年12月17日現在】

○ : 写真撮影地点 ○ : 採水地点

