

宍道湖 アオコ発生範囲【平成23年1月26日現在】

○ : 写真撮影地点 ○ : 採水地点

大橋川(馬潟~魚町)

レベル2

松江市

出雲市

出雲市境

草野川

大野川

岡本川

秋鹿川

西長江川

東長江川

古曾志川

佐陀川

朝酌川

大橋川出張所対岸

宍道湖大橋

松江流量観測所

天神川

山居川

馬橋川

大橋川出張所

宍道湖

写真③

忌部川

本郷川

玉湯川

大橋川出張所

斐川町境

写真②

写真①

佐々布川

同道川

来待川

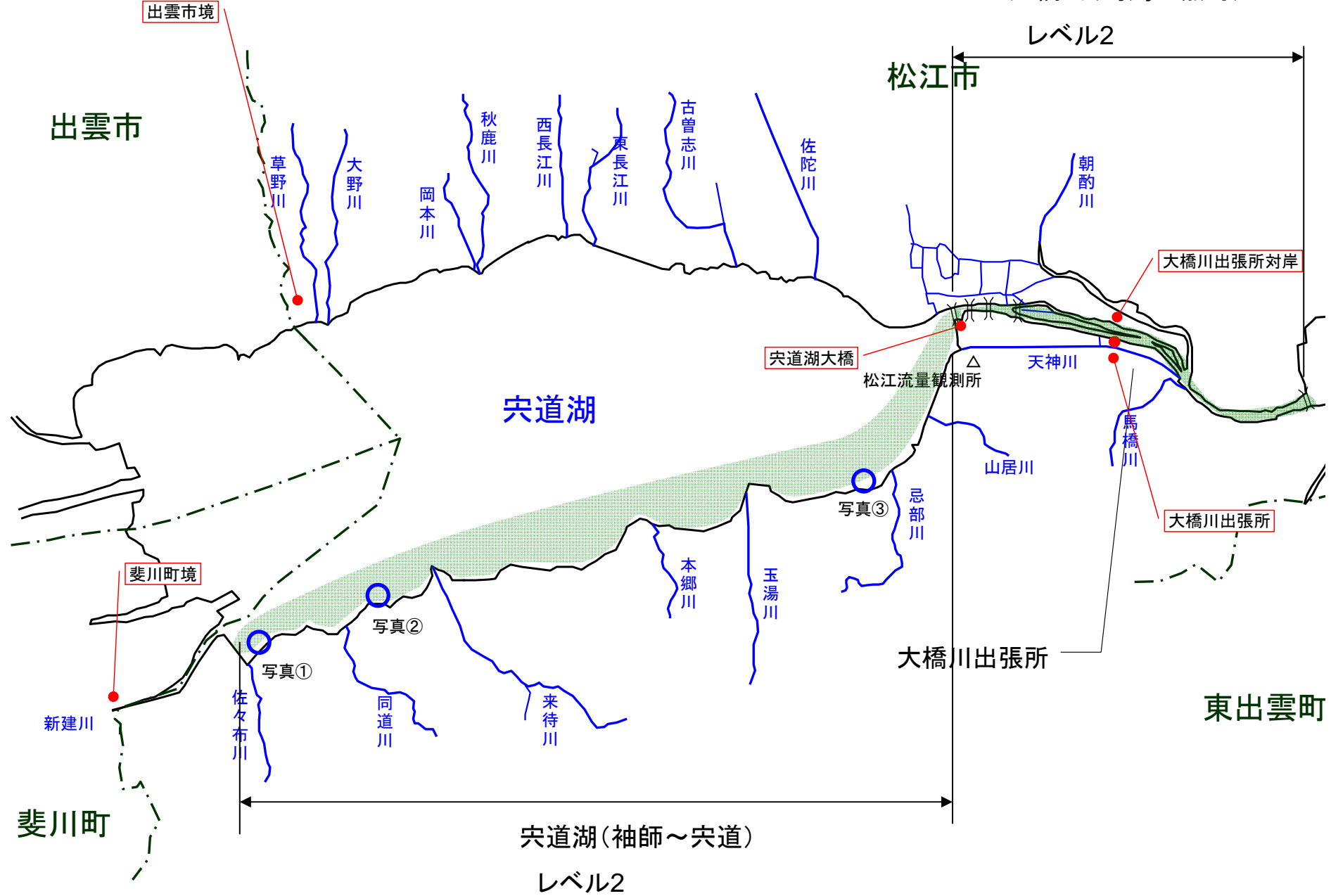
東出雲町

新建川


斐川町

宍道湖(袖師~宍道)

レベル2



写真①




宍道湖南岸(松江市宍道町)

写真②



宍道湖南岸(松江市宍道町)

写真③



宍道湖南岸(松江市玉湯町)

中海 アオコ確認箇所【平成23年1月26日現在】

○ : 写真撮影地点 ○ : 採水地点

