

河川コード台帳 (河川模式図編)

準 用 水 系

鳥取県

様式2.3 水系別総括表（準用水系）

(B) 地方整備局等名
中国地方整備局

(A)年・月現在	2016年12月
----------	----------

(C) 河 口 都 道 府 県 名
鳥取県

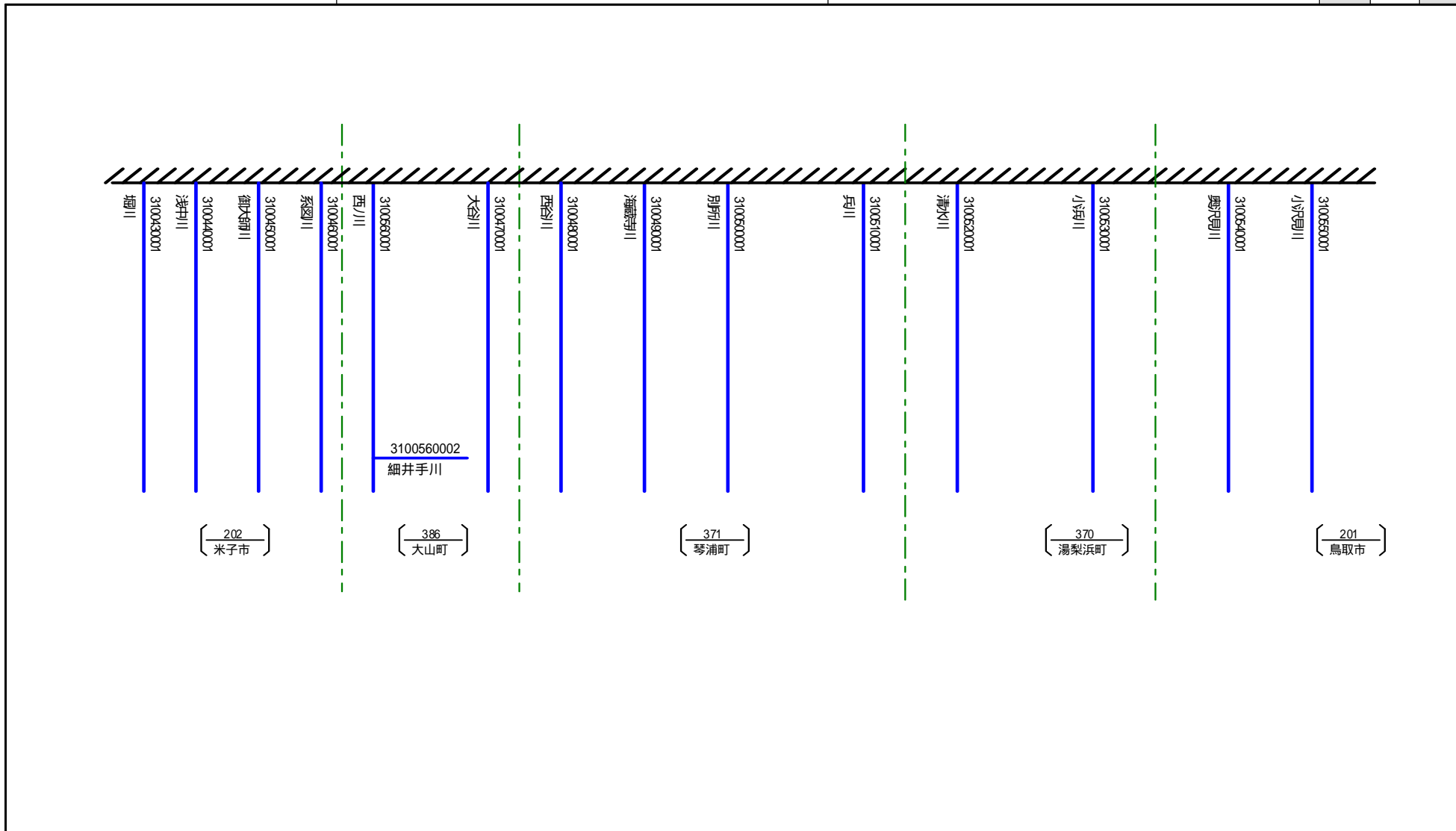
(D) 水 系 数	14
-----------	-----------

(E) 河 川 コ ー ド 数	15
-----------------	-----------

(F) 河川区別河川コード数	
準 用 河 川	15
普 通 河 川	0

様式8.3 県別詳細模式図(準用水系)

(A) 地方整備局等名	(B) 河口都道府県名	(C) 頁	



河川コード台帳 (河川模式図編)

準 用 水 系

島根県

様式2.3 水系別総括表（準用水系）

(B) 地方整備局等名
中国地方整備局

(A)年・月現在	2016年12月
----------	----------

(C) 河 口 都 道 府 県 名
島根県

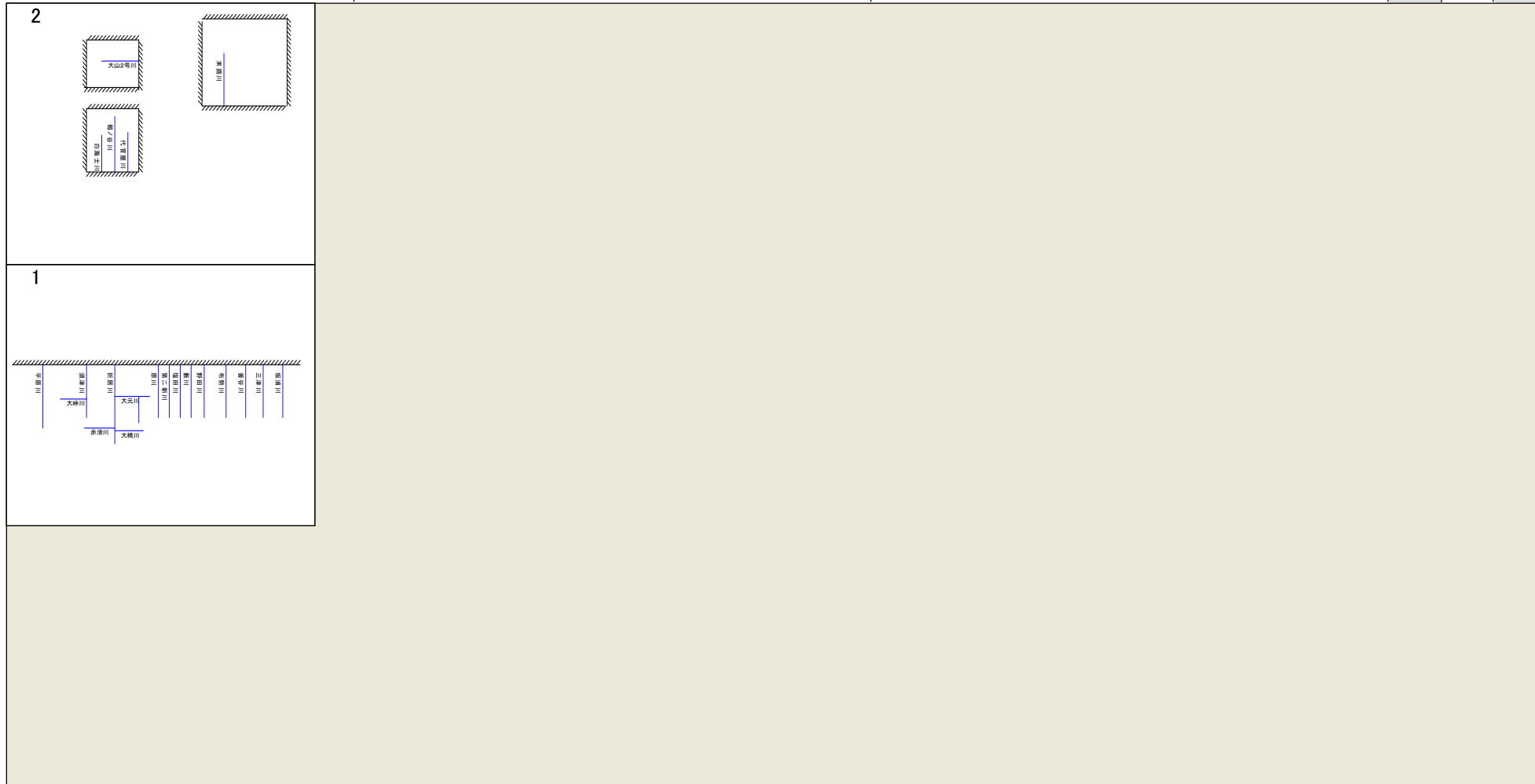
(D) 水 系 数	17
-----------	-----------

(E) 河 川 コ ー ド 数	22
-----------------	-----------

(F) 河川区別河川コード数	
準 用 河 川	22
普 通 河 川	0

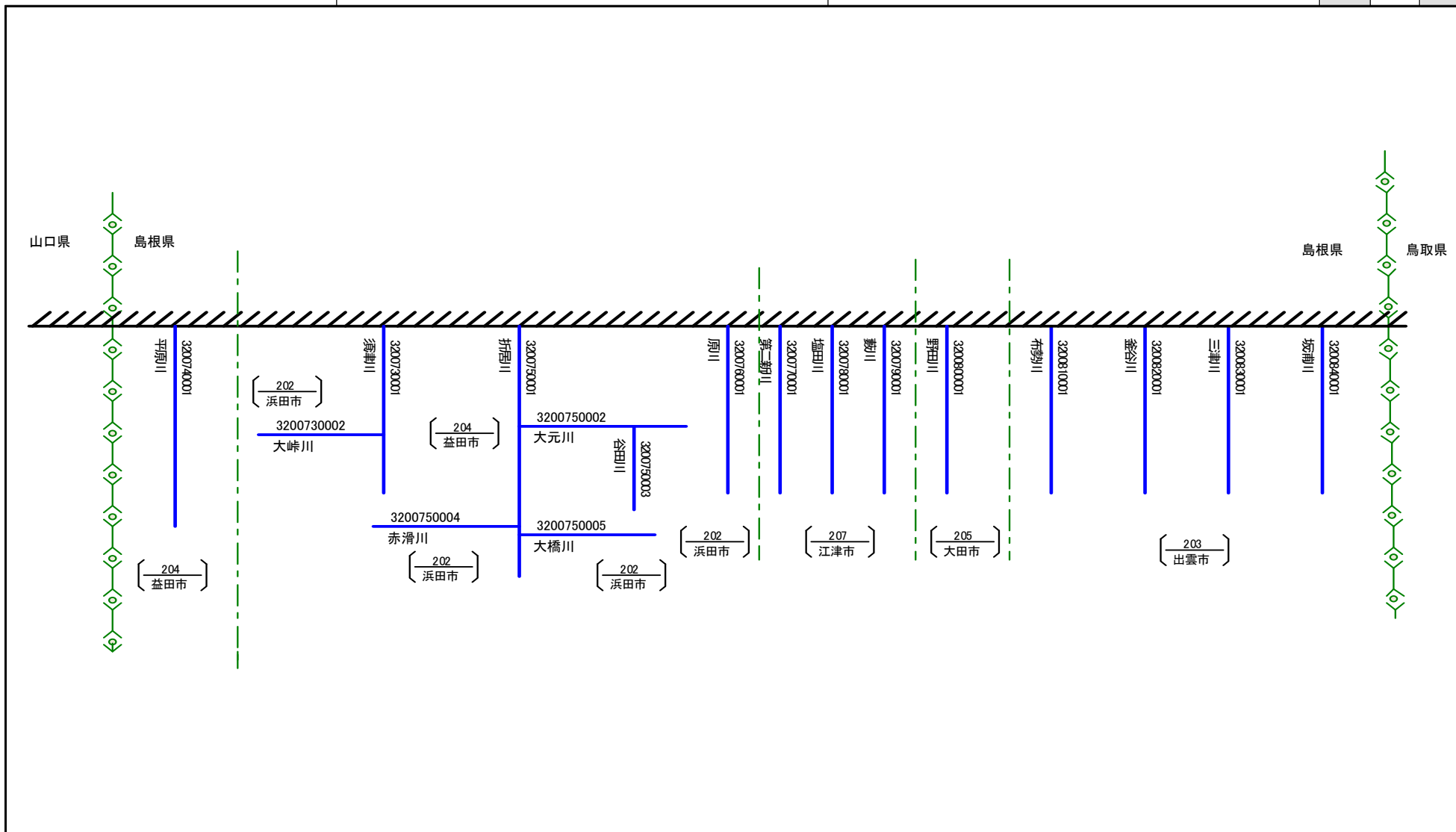
様式7.3 県別模式図索引図(準用水系)

(A) 地方整備局等名	(B) 河口都道府県名	(C) 頁	
中国地方整備局	島根県	1	



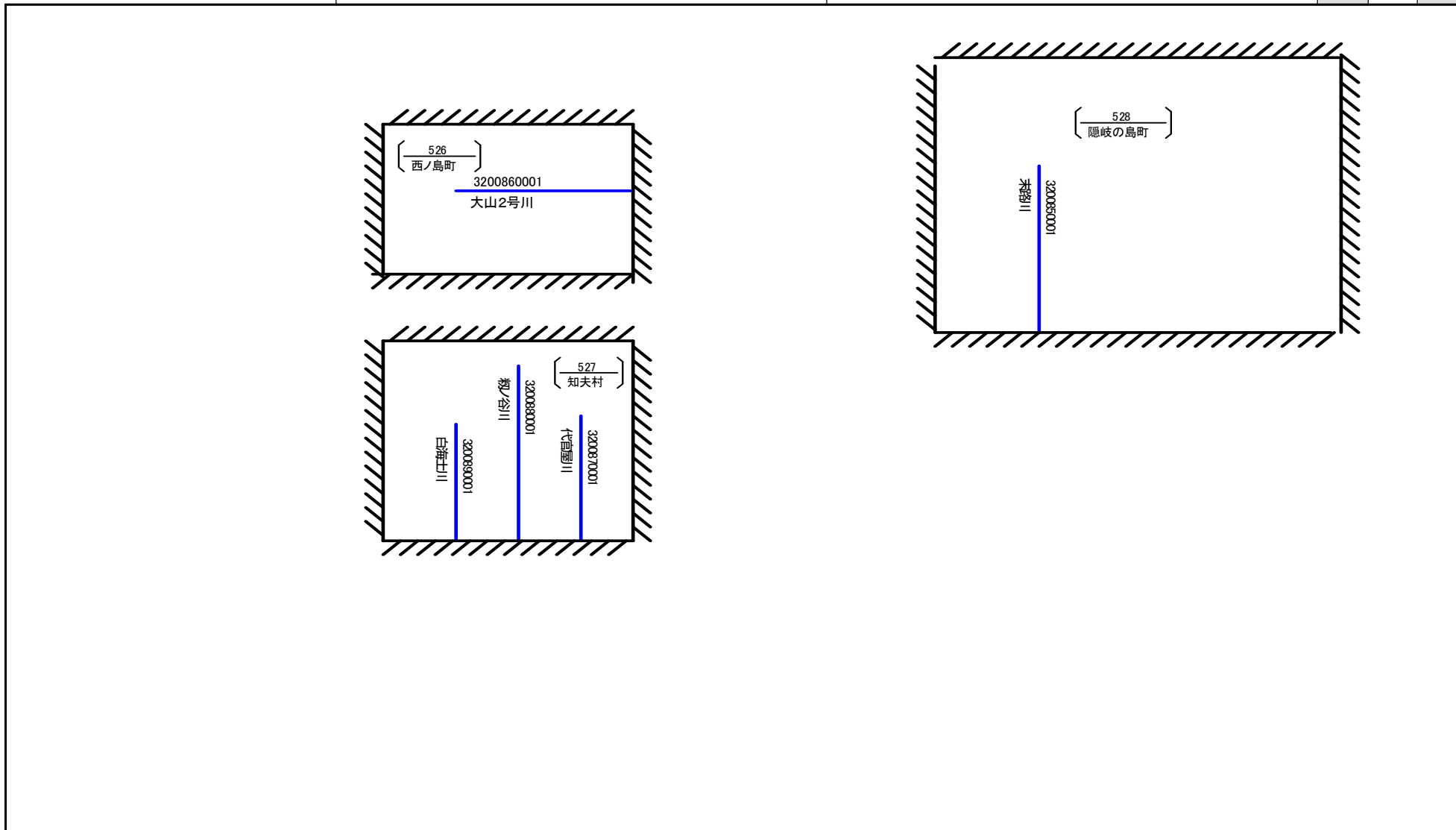
様式8.3 県別詳細模式図(準用水系)

(A) 地方整備局等名	(B) 河口都道府県名	(C) 頁	
中国地方整備局	島根県	1	



様式8.3 県別詳細模式図(準用水系)

(A) 地方整備局等名	(B) 河口都道府県名	(C) 頁	
中国地方整備局	島根県		2
			1



河川コード台帳 (河川模式図編)

準 用 水 系

岡山県

様式2.3 水系別総括表（準用水系）

(B) 地方整備局等名
中国地方整備局

(A)年・月現在	2016年12月
----------	----------

(C) 河 口 都 道 府 県 名
岡山県

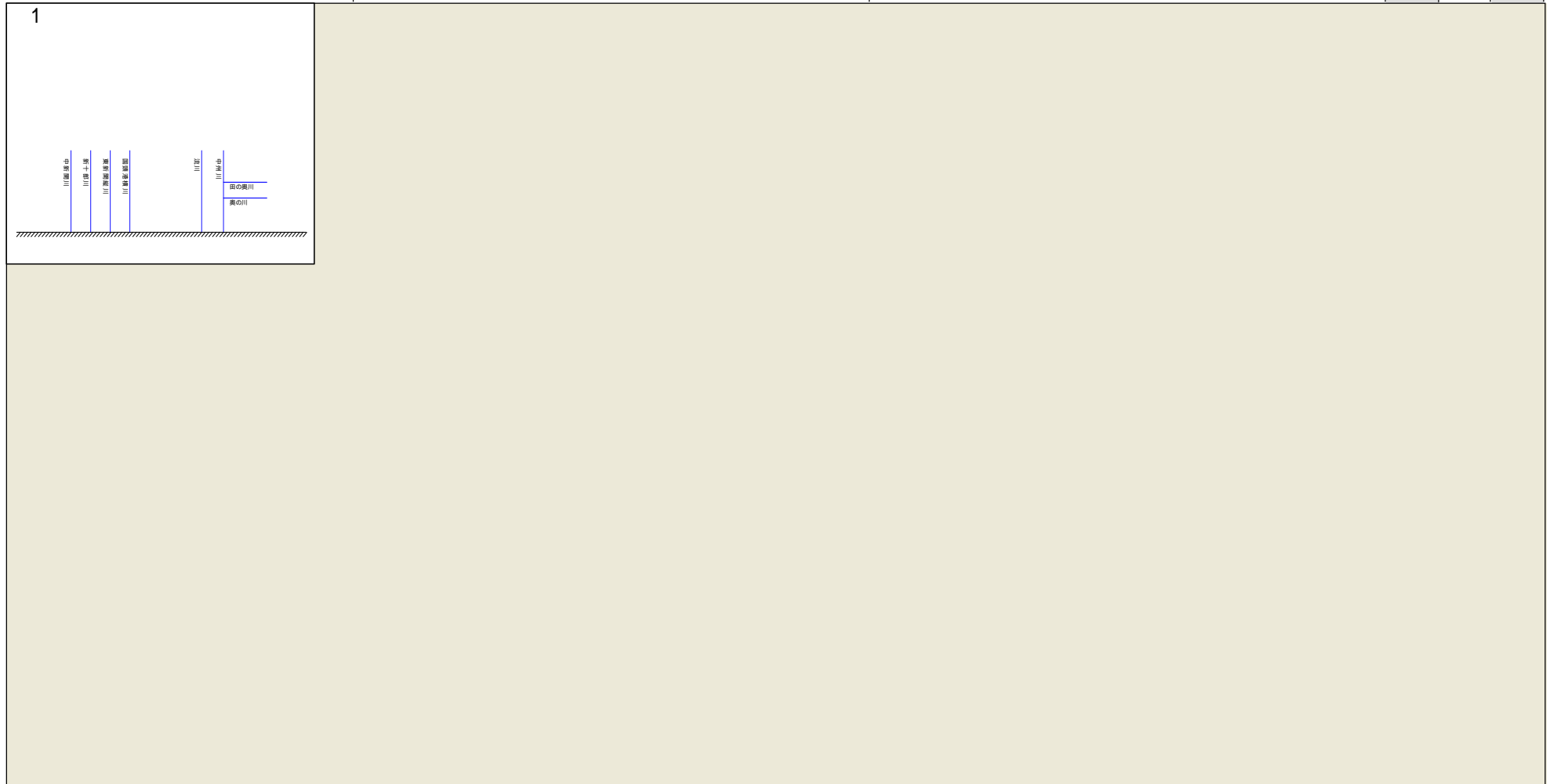
(D) 水 系 数	6
-----------	----------

(E) 河 川 コ ー ド 数	8
-----------------	----------

(F) 河川区別河川コード数	
準 用 河 川	6
普 通 河 川	2

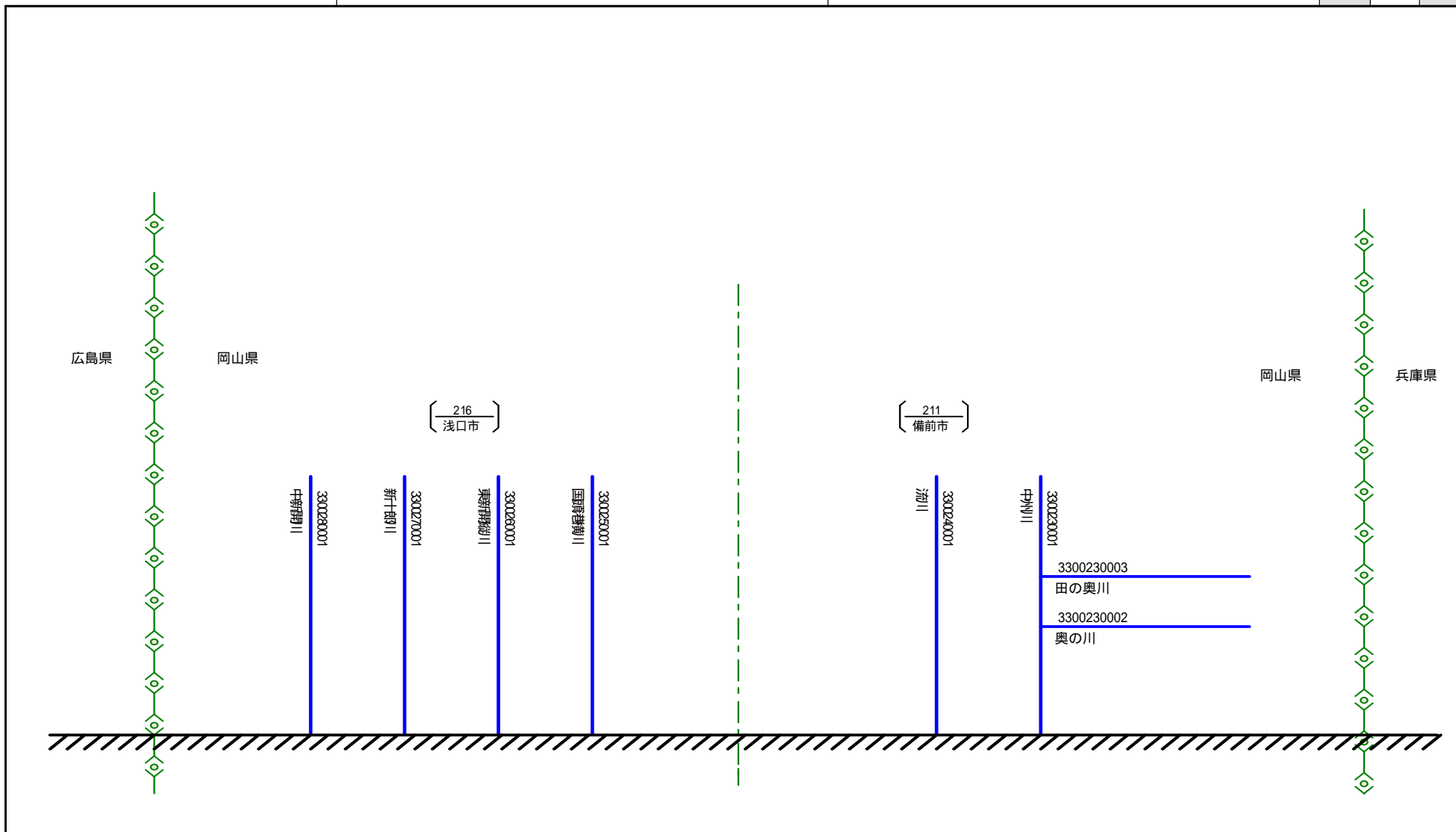
様式7.3 県別模式図索引図(準用水系)

(A) 地方整備局等名	(B) 河口都道府県名	(C) 頁		
中国地方整備局	岡山県		1	



様式8.3 県別詳細模式図(準用水系)

(A) 地方整備局等名	(B) 河口都道府県名	(C) 頁		
中国地方整備局	岡山県		1	



河川コード台帳 (河川模式図編)

準 用 水 系

広島県

様式2.3 水系別総括表（準用水系）

(B) 地方整備局等名
中国地方整備局

(A)年・月現在	2016年12月
----------	----------

(C) 河 口 都 道 府 県 名
広島県

(D) 水 系 数	20
-----------	-----------

(E) 河 川 コ ー ド 数	22
-----------------	-----------

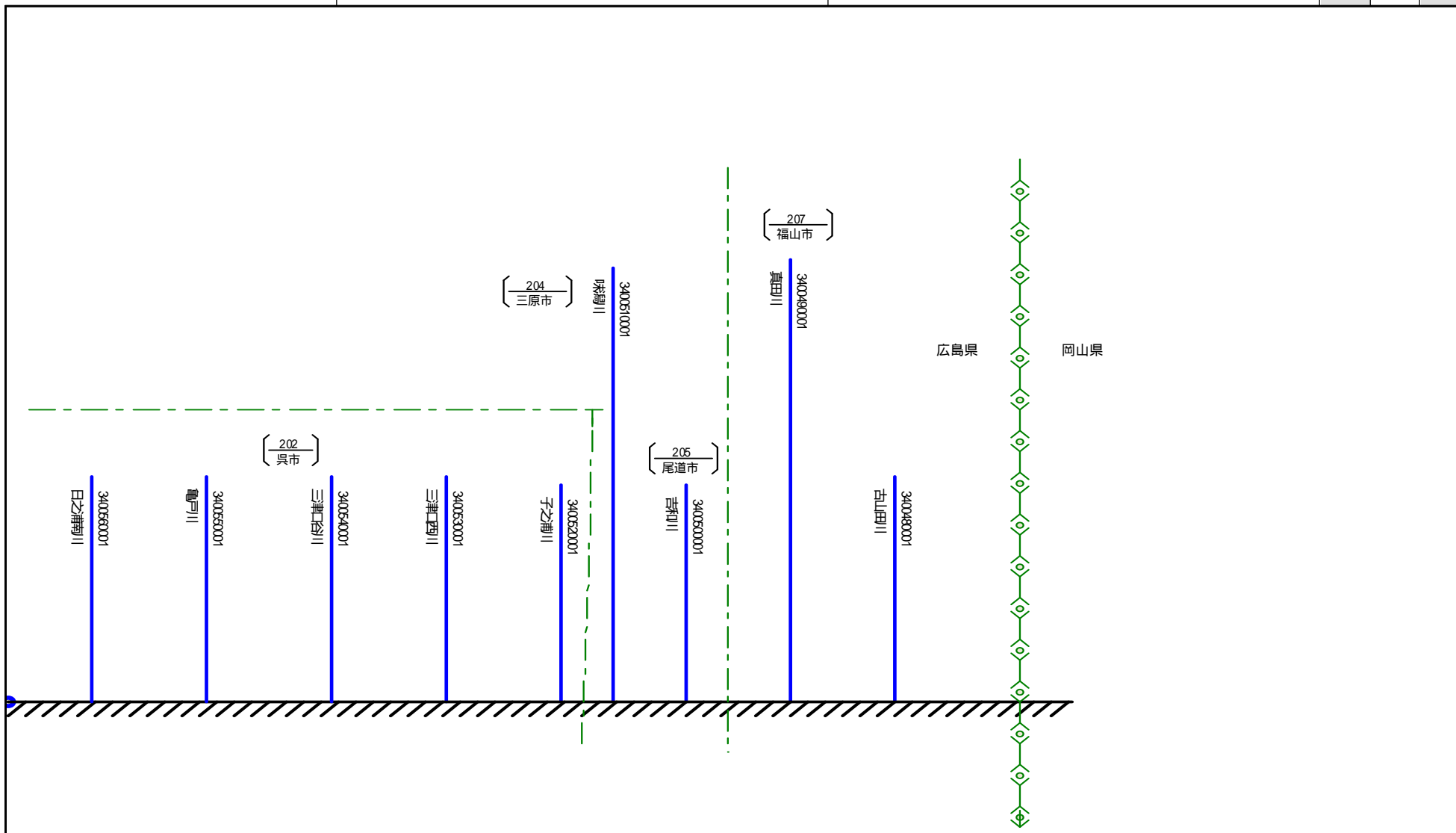
(F) 河川区別河川コード数	
準 用 河 川	21
普 通 河 川	2

様式7.3 県別模式図索引図(準用水系)

		(A) 地方整備局等名	(B) 河口都道府県名	(C) 頁	
		中国地方整備局	広島県		1
2	1				
3					

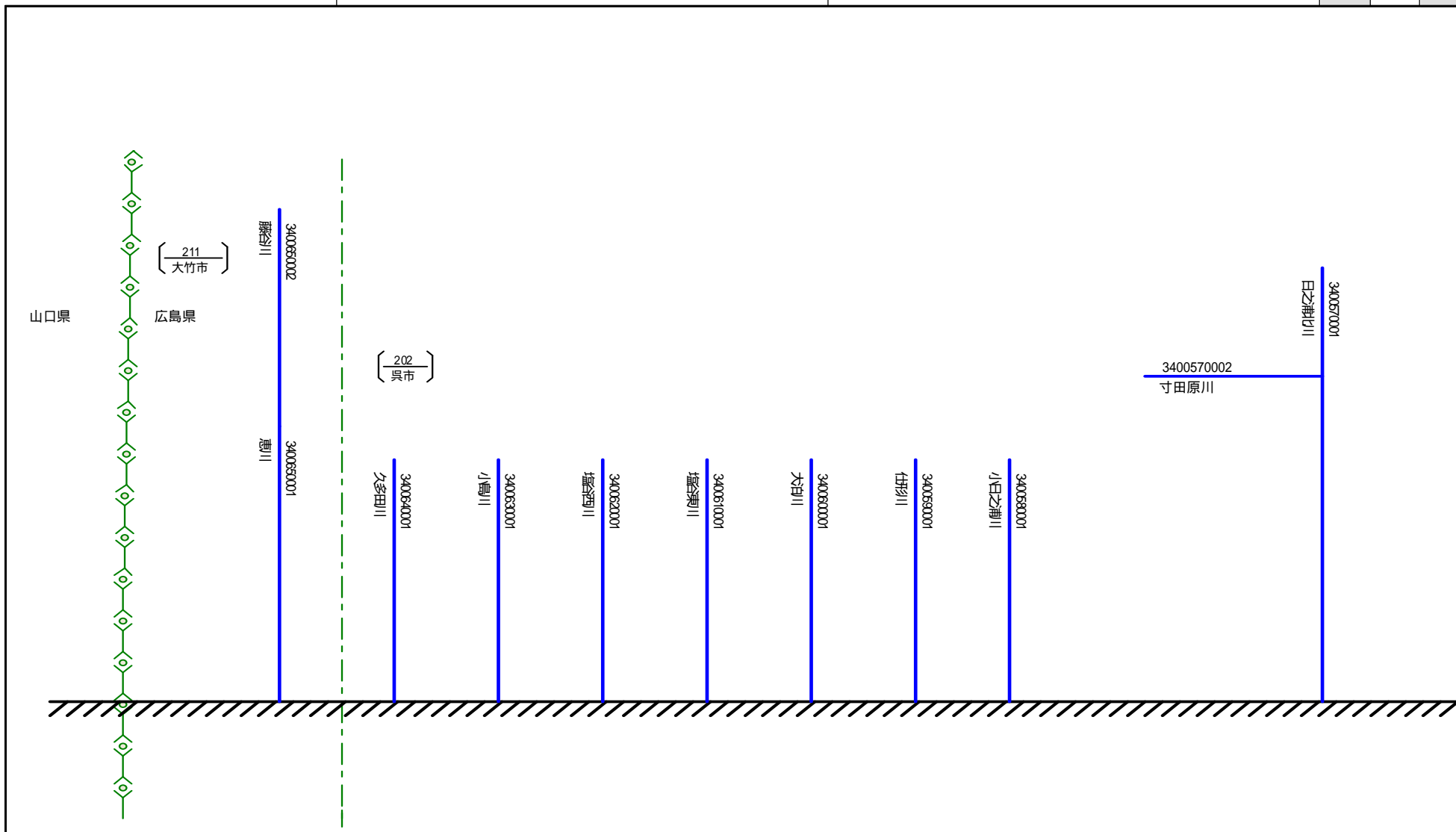
様式8.3 県別詳細模式図(準用水系)

(A) 地方整備局等名	(B) 河口都道府県名	(C) 頁		
		中国地方整備局	広島県	2



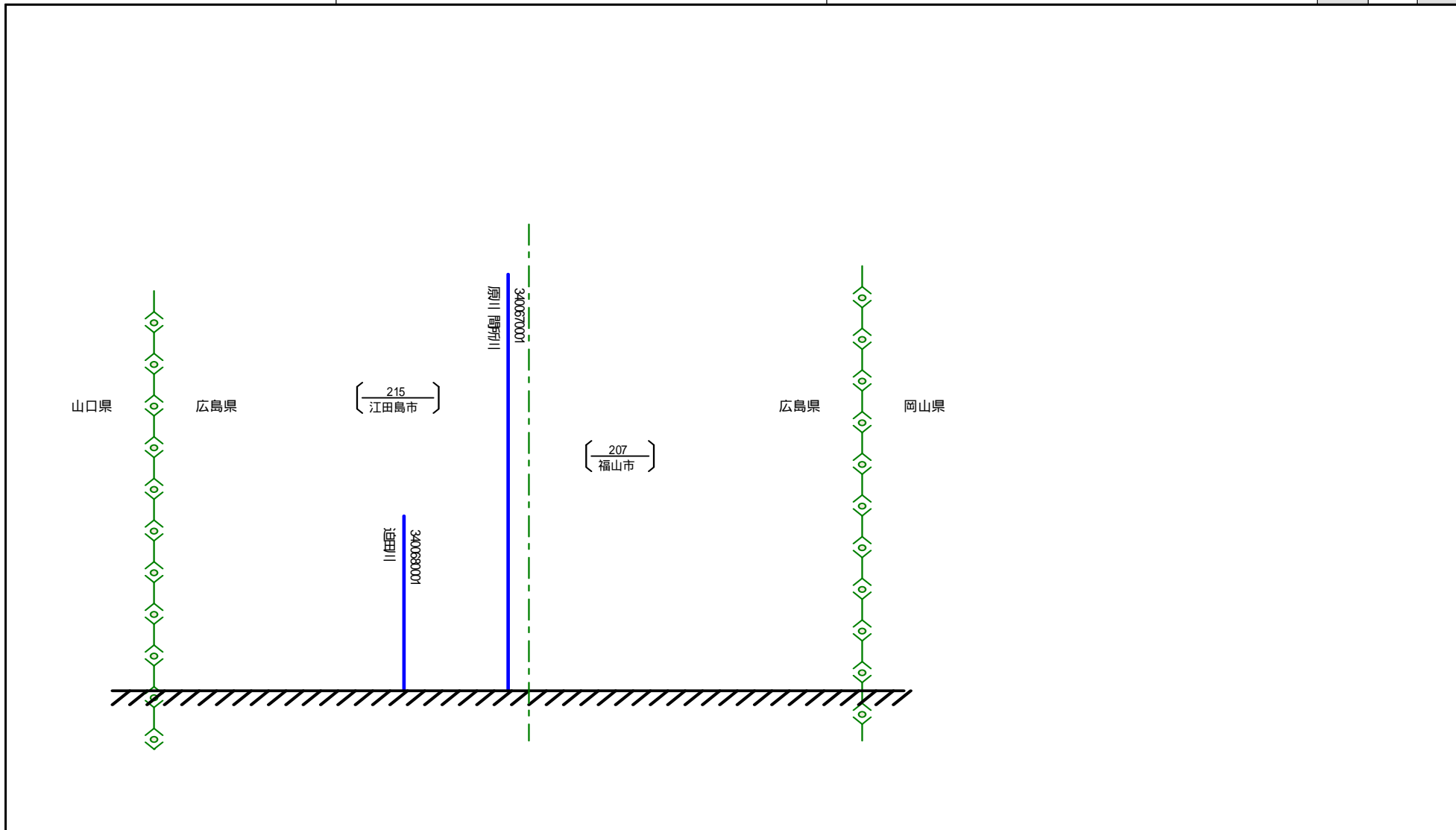
様式8.3 県別詳細模式図(準用水系)

(A) 地方整備局等名	(B) 河口都道府県名	(C) 頁	
中国地方整備局	広島県	2	1
		3	



様式8.3 県別詳細模式図(準用水系)

(A) 地方整備局等名	(B) 河口都道府県名	(C) 頁	
			2
中国地方整備局	広島県		3



河川コード台帳 (河川模式図編)

準 用 水 系

山口県

様式2.3 水系別総括表（準用水系）

(B) 地方整備局等名
中国地方整備局

(D) 水 系 数	70
-----------	-----------

(E) 河 川 コ ー ド 数	85
-----------------	-----------

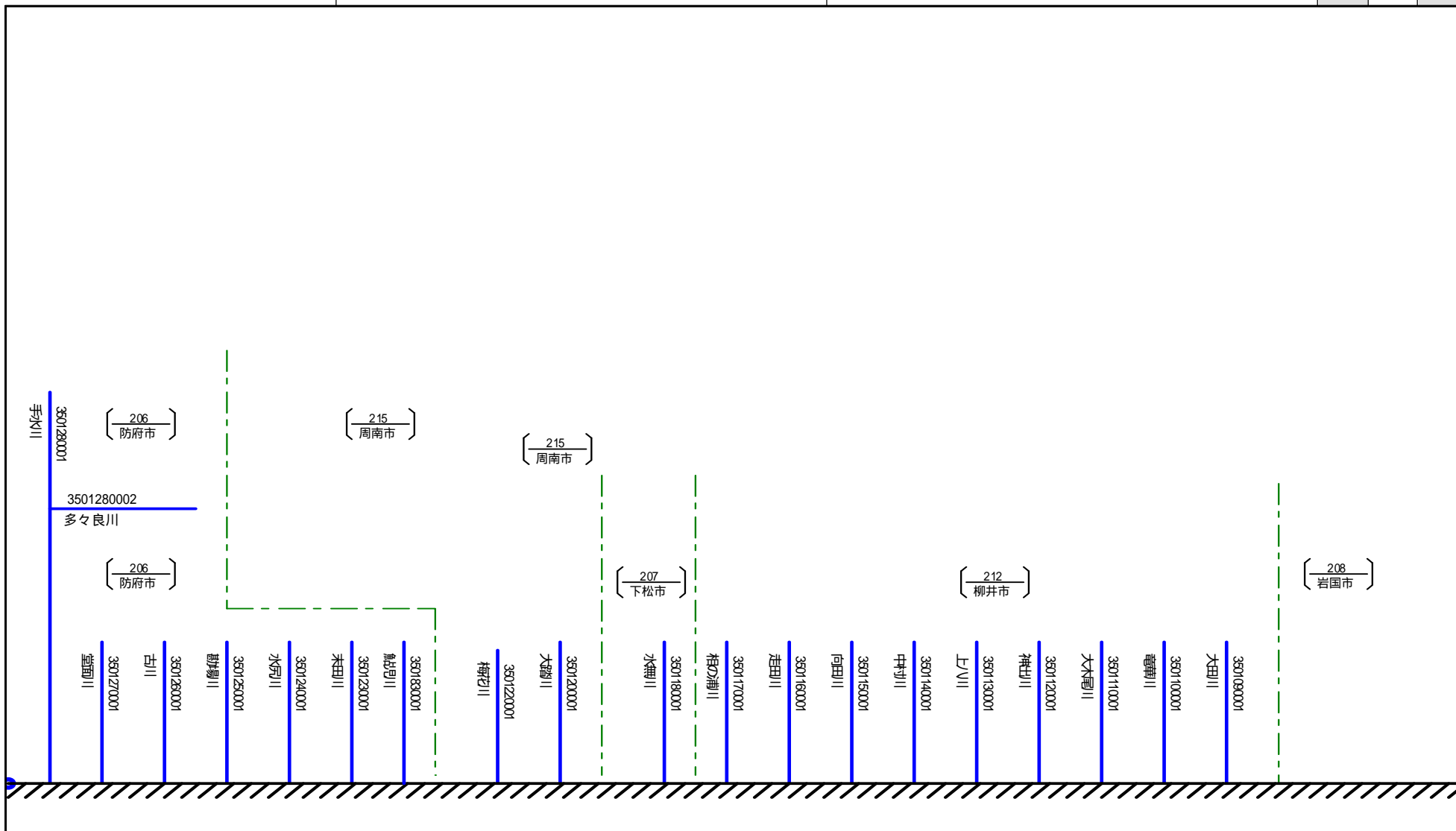
(F) 河川区別河川コード数	
準 用 河 川	84
普 通 河 川	1

(A)年・月現在	2016年12月
----------	----------

(C) 河 口 都 道 府 県 名
山口県

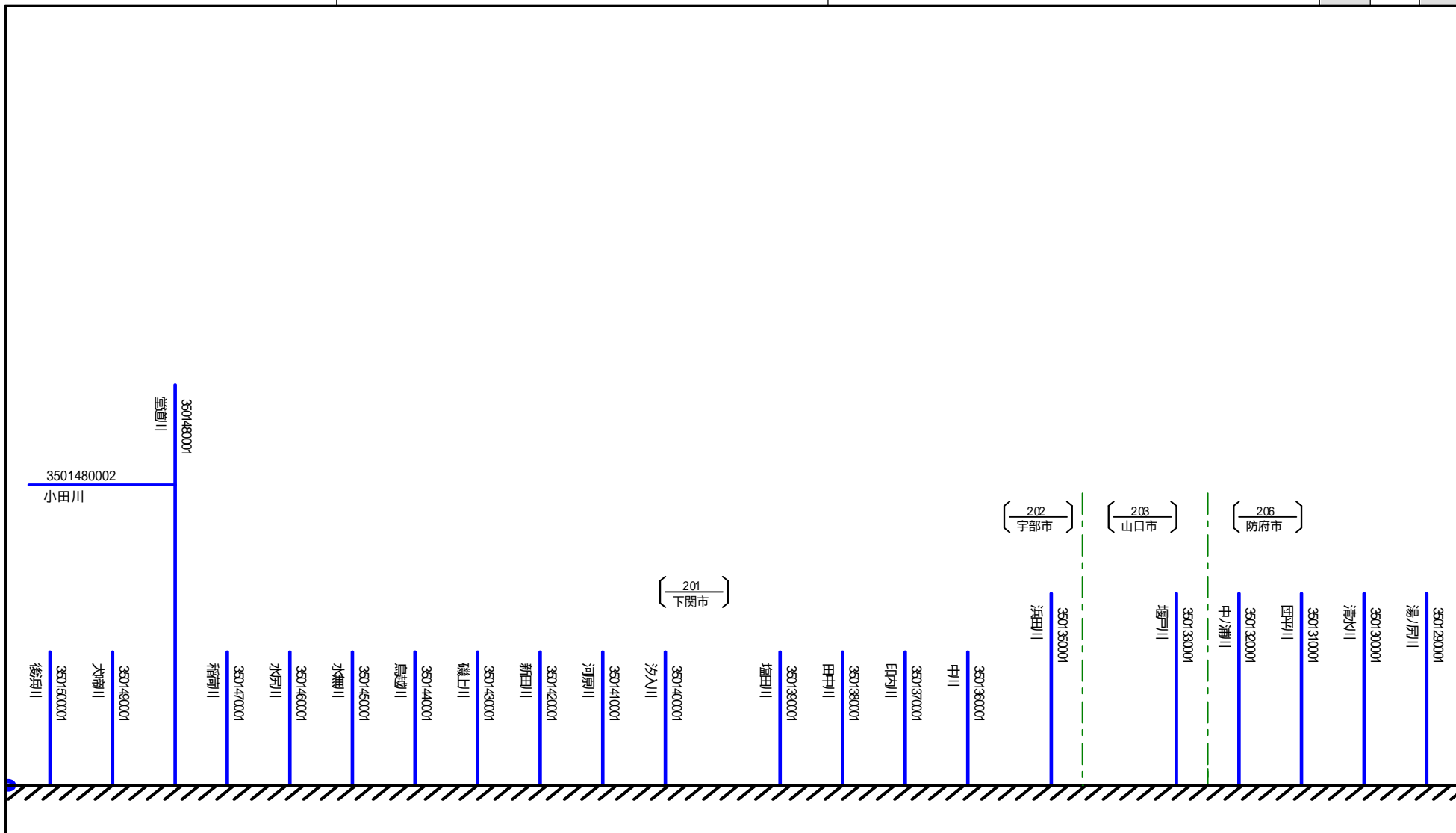
様式8.3 県別詳細模式図(準用水系)

(A) 地方整備局等名	(B) 河口都道府県名	(C) 頁		
中国地方整備局	山口県	2	1	5



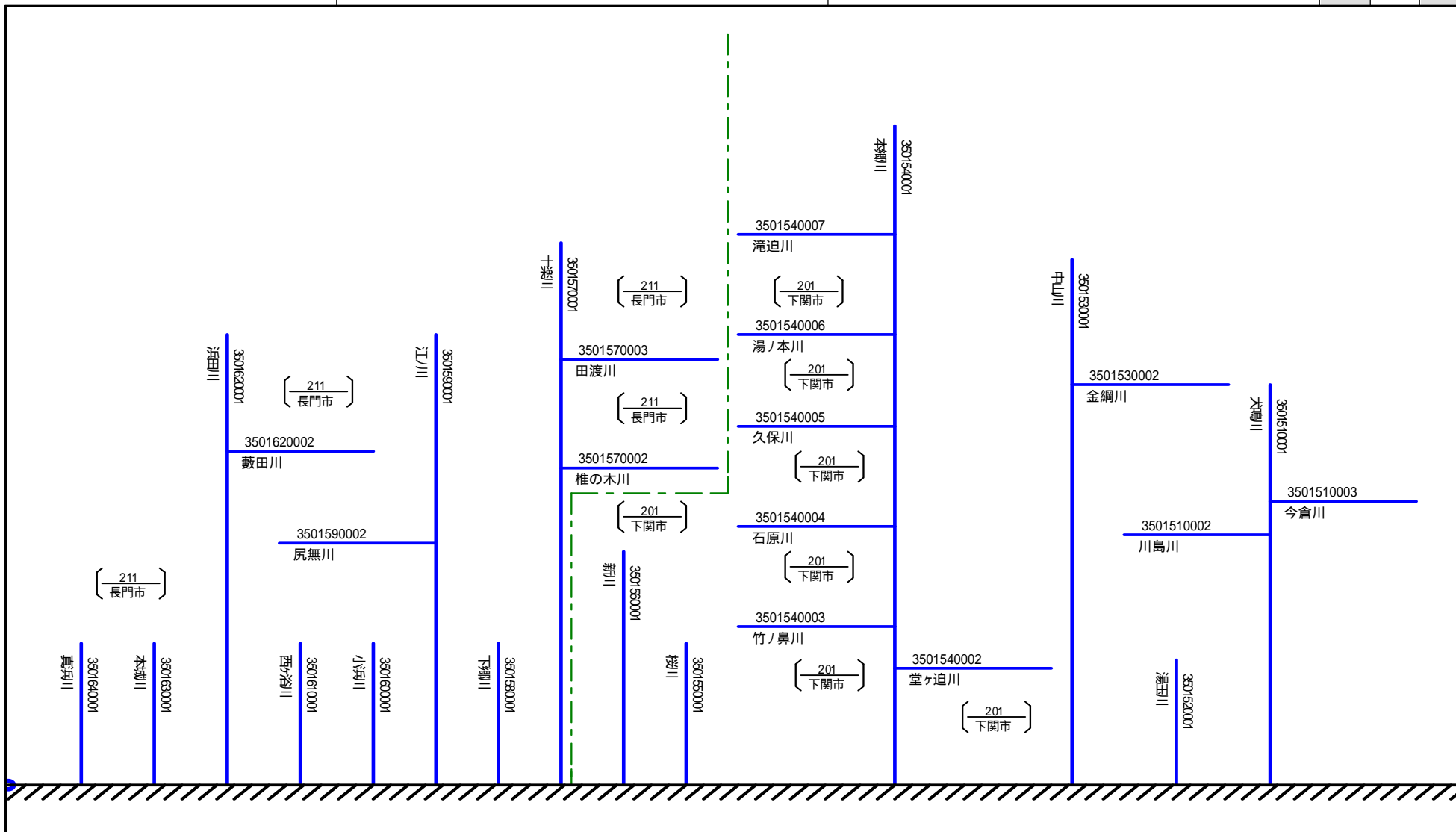
様式8.3 県別詳細模式図(準用水系)

(A) 地方整備局等名	(B) 河口都道府県名	(C) 頁		
		3	2	1
中国地方整備局	山口県			



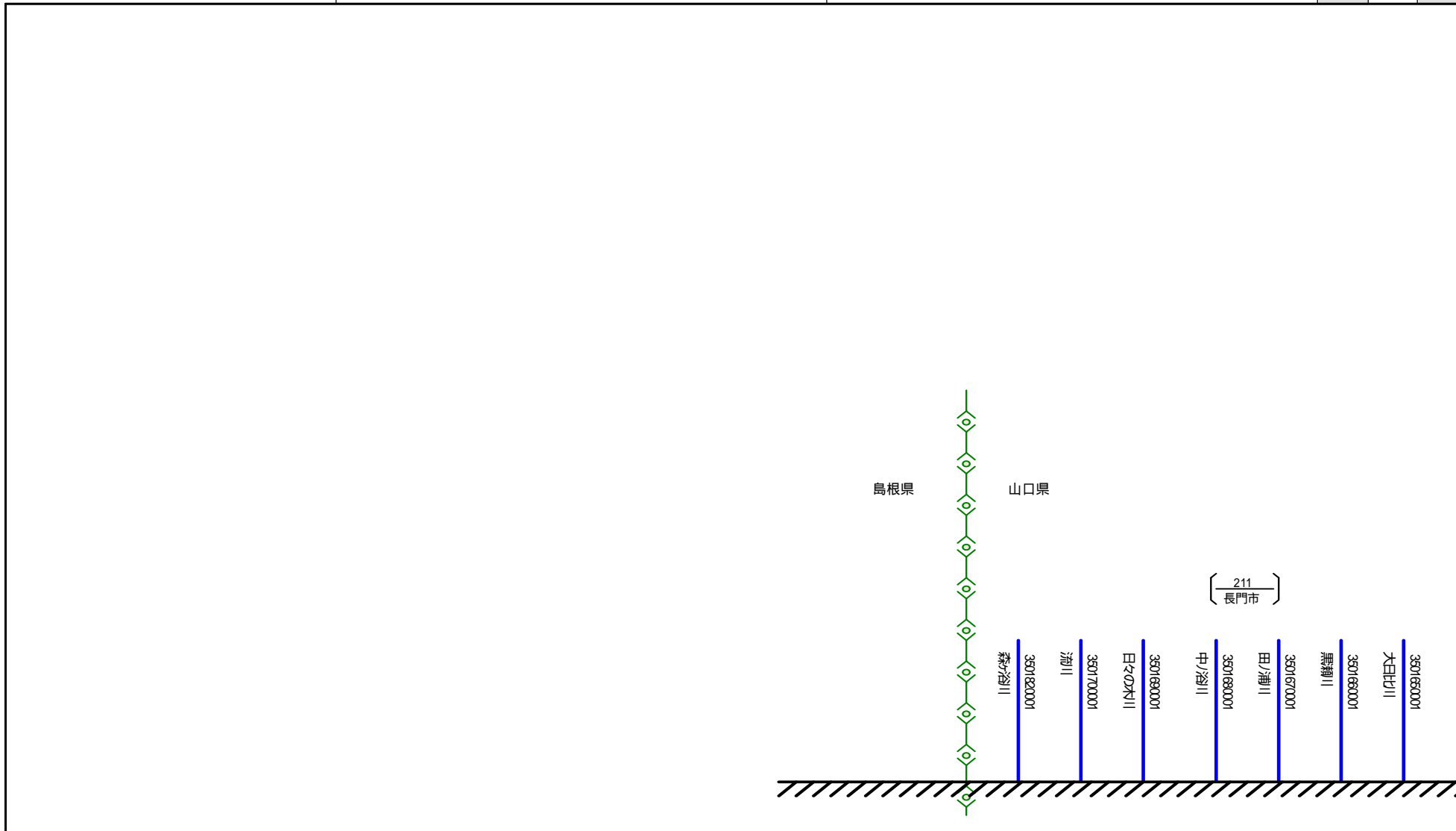
様式8.3 県別詳細模式図(準用水系)

(A) 地方整備局等名	(B) 河口都道府県名	(C) 頁		
		4	3	2
中国地方整備局	山口県			



様式8.3 県別詳細模式図(準用水系)

(A) 地方整備局等名	(B) 河口都道府県名	(C) 頁	
中国地方整備局	山口県	4	3



様式8.3 県別詳細模式図(準用水系)

(A) 地方整備局等名	(B) 河口都道府県名	(C) 頁		
中国地方整備局	山口県	1	5	

