

様式5.4 表紙(普通水系-河川模式図編)

# 河川コード台帳 (河川模式図編)

普通水系

鳥取県

様式2.4 水系別総括表（普通水系）

(B) 地方整備局等名
中国地方整備局

(D) 水 系 数	0
-----------	---

(E) 河 川 コ ー ド 数	0
-----------------	---

(F) 河川区別河川コード数	
普通河川	0

(A)年・月現在	2016年12月
----------	----------

(C) 河 口 都 道 府 県 名
鳥取県

# 河川コード台帳 (河川模式図編)

普通水系

島根県

様式2.4 水系別総括表（普通水系）

(B) 地方整備局等名
中国地方整備局

(A)年・月現在	2016年12月
----------	----------

(C) 河 口 都 道 府 県 名
島根県

(D) 水 系 数	0
-----------	---

(E) 河 川 コ ー ド 数	0
-----------------	---

(F) 河川区分別河川コード数	
普通河川	0

様式5.4 表紙(普通水系-河川模式図編)

# 河川コード台帳 (河川模式図編)

普通水系

岡山県

様式2.4 水系別総括表（普通水系）

(B) 地方整備局等名
中国地方整備局

(D) 水 系 数	4
-----------	---

(E) 河 川 コ ー ド 数	4
-----------------	---


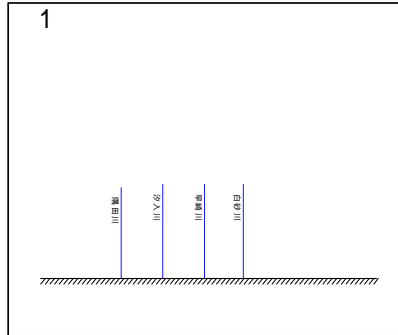
(F) 河川区分別河川コード数	
普通河川	4

(A)年・月現在	2016年12月
----------	----------

(C) 河 口 都 道 府 県 名
岡山県

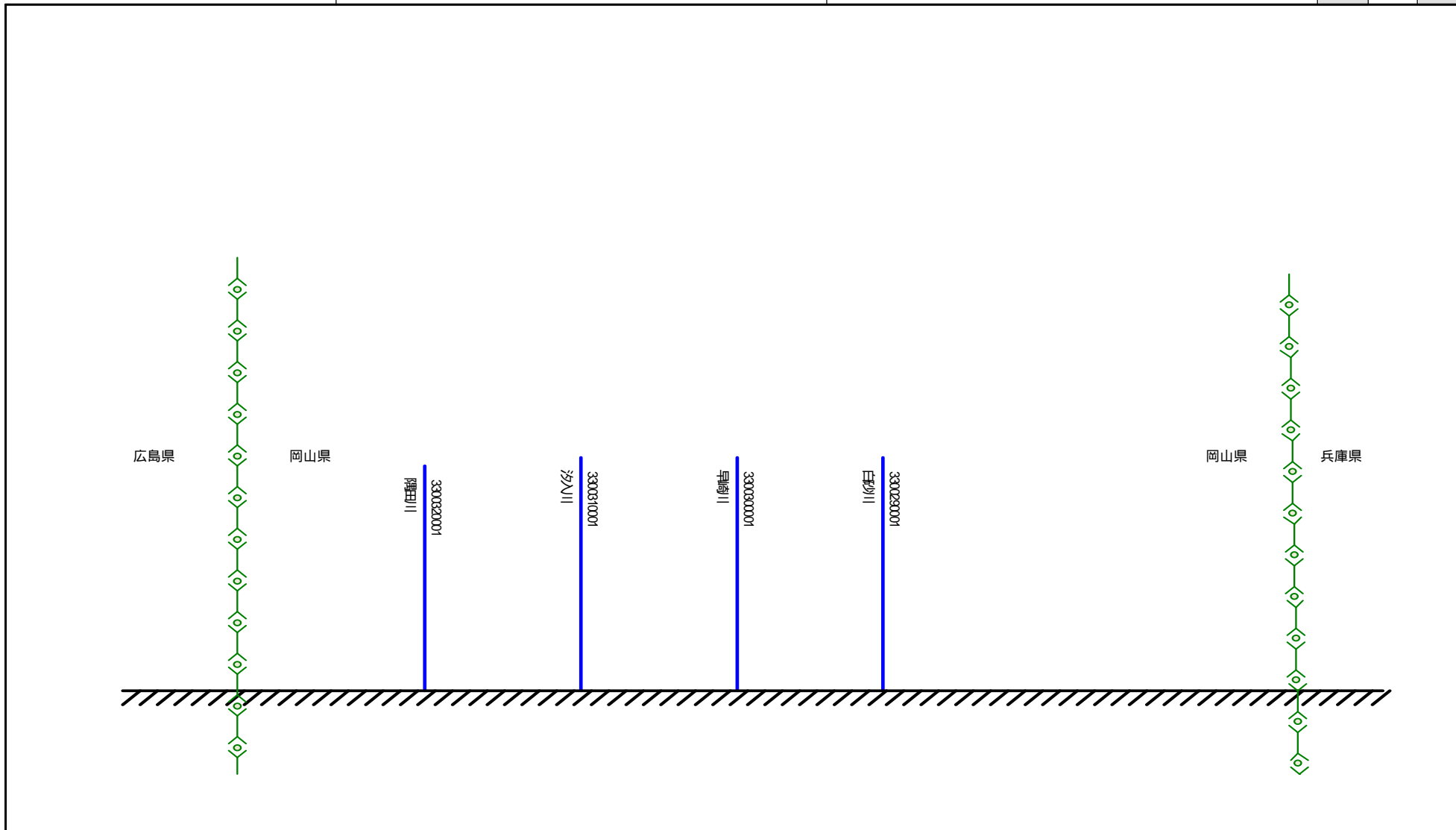
様式7.4 県別模式図索引図(普通水系)

(A) 地方整備局等名	(B) 河口都道府県名	(C) 頁		
中国地方整備局	岡山県		1	



様式8.4 県別詳細模式図(普通水系)

(A) 地方整備局等名	(B) 河口都道府県名	(C) 頁		
中国地方整備局	岡山県		1	





様式5.4 表紙(普通水系-河川模式図編)

# 河川コード台帳 (河川模式図編)

普通水系

広島県

様式2.4 水系別総括表（普通水系）

(B) 地方整備局等名
中国地方整備局

(D) 水 系 数	1
-----------	---

(E) 河 川 コ ー ド 数	1
-----------------	---

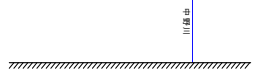
(F) 河川区別河川コード数	
普通河川	1

(A)年・月現在	2016年12月
----------	----------

(C) 河 口 都 道 府 県 名
広島県

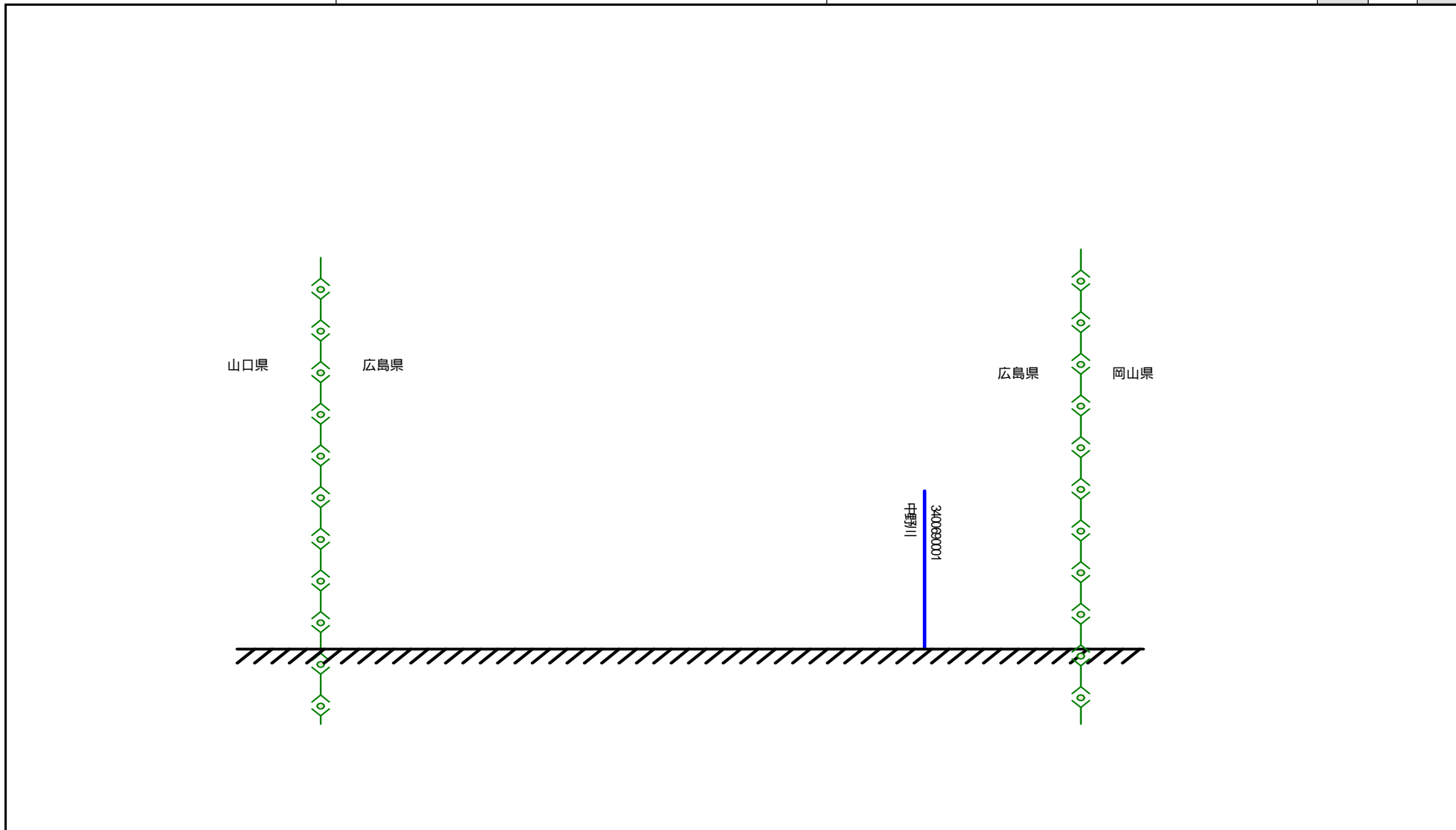
様式7.4 県別模式図索引図(普通水系)

(A) 地方整備局等名	(B) 河口都道府県名	(C) 頁	
中国地方整備局	広島県		1

<p>1</p> 	
--	--

様式8.4 県別詳細模式図(普通水系)

(A) 地方整備局等名	(B) 河口都道府県名	(C) 頁		
中国地方整備局	広島県		1	



# 河川コード台帳 (河川模式図編)

普通水系

山口県

様式2.4 水系別総括表（普通水系）

(B) 地方整備局等名
中国地方整備局

(A)年・月現在	2016年12月
----------	----------

(C) 河 口 都 道 府 県 名
山口県


(D) 水 系 数	4
-----------	---

(E) 河 川 コ ー ド 数	4
-----------------	---

(F) 河川区別河川コード数	
普通河川	4

様式7.4 県別模式図索引図(普通水系)

(A) 地方整備局等名	(B) 河口都道府県名	(C) 頁		
中国地方整備局	山口県		1	



様式8.4 県別詳細模式図(普通水系)

(A) 地方整備局等名	(B) 河口都道府県名	(C) 頁		
中国地方整備局	山口県		1	

