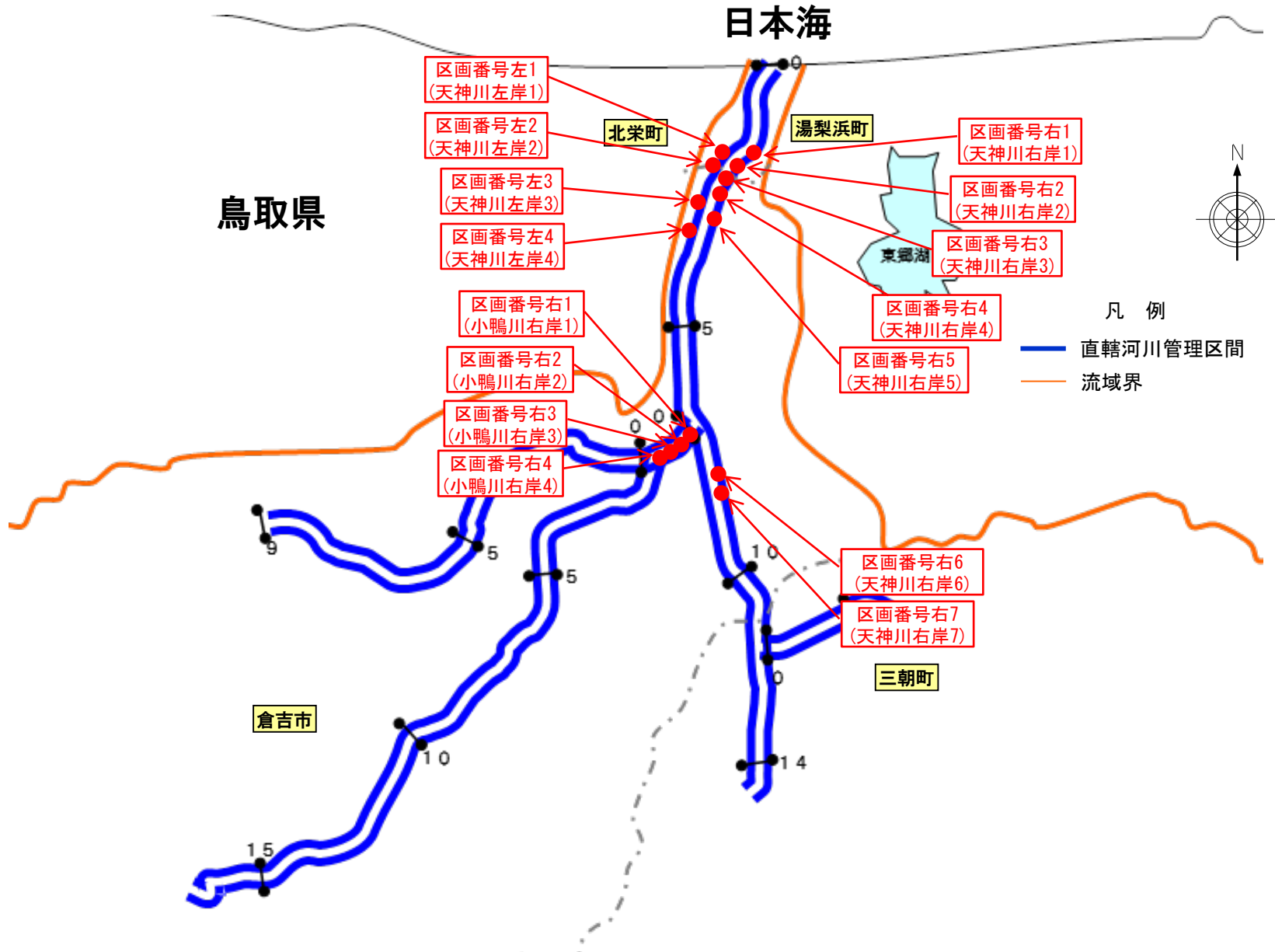


樹木の再繁茂抑制に資する河川空間利用 の募集 区画位置図 <天神川>



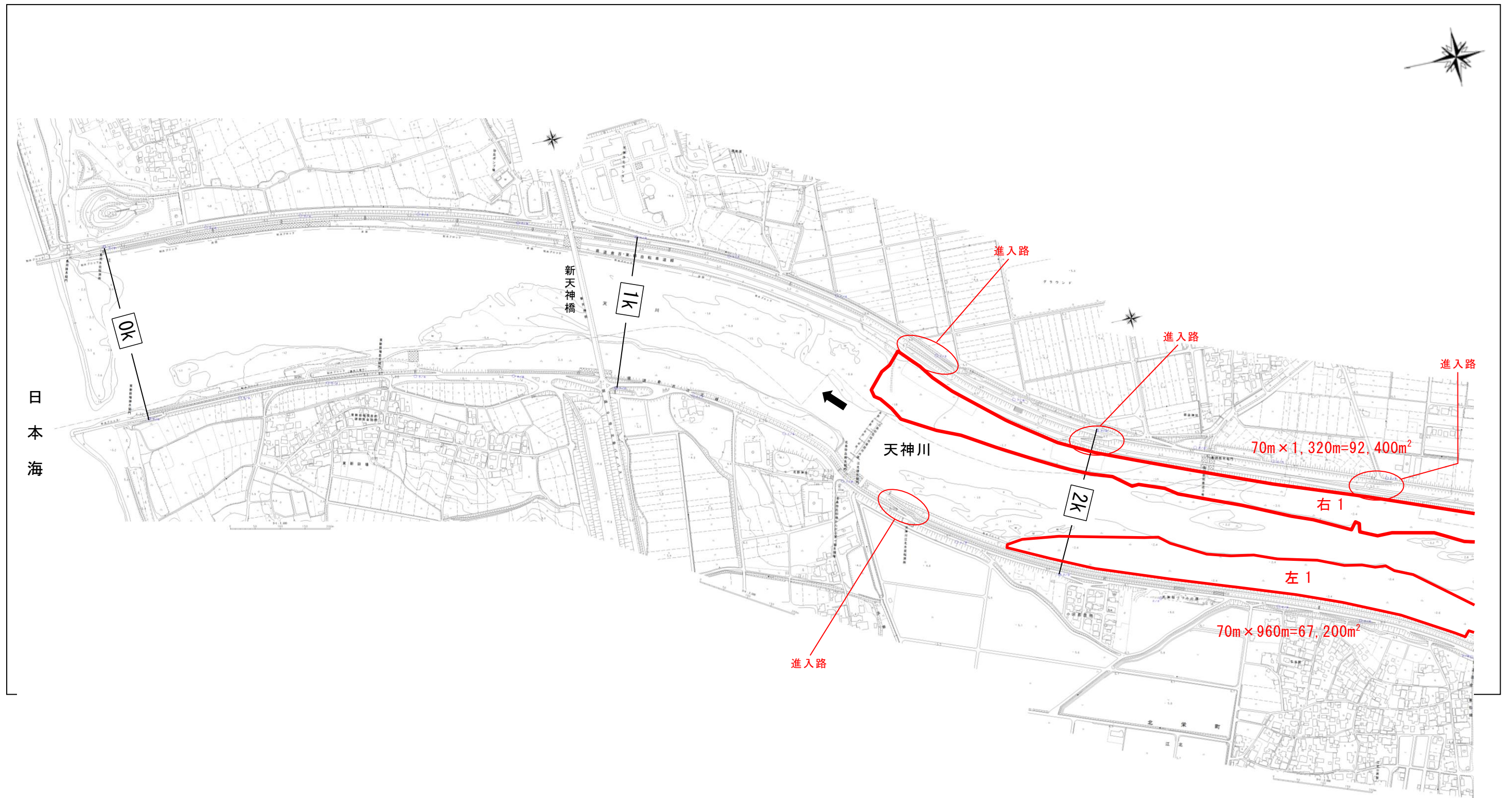
別添図面(利用公募箇所)

河川名	区画番号	区画名
天神川	左1	天神川左岸1

河川名	区画番号	区画名
天神川	右1	天神川右岸1

◆その他, 現場条件:

- ・進入路の有無: 堤防からの坂路あり
- ・想定冠水頻度: 平均年1回程度洪水により冠水する可能性がある。
- ・利用想定: 牧草採草地、運動場、河川教育、学習広場、自然観察場等



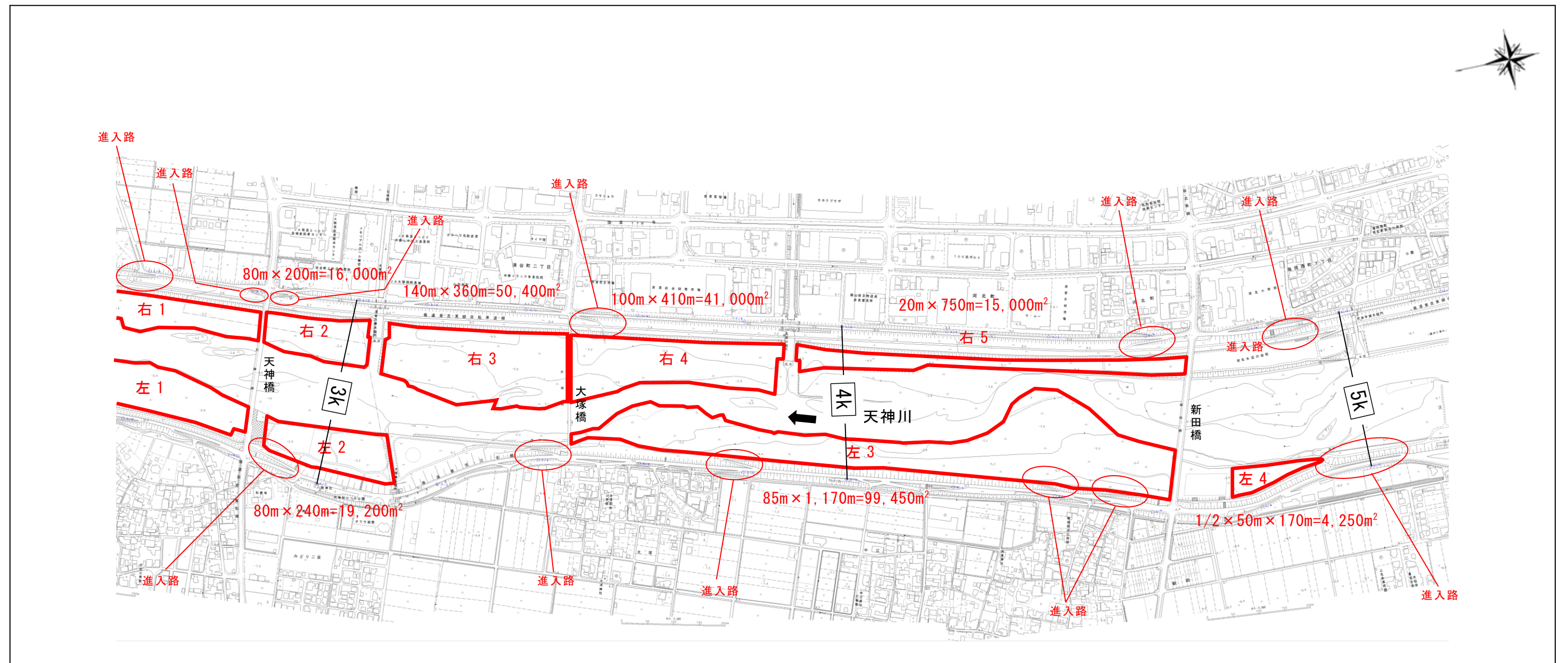
別添図面(利用公募箇所)

河川名	区画番号	区画名
天神川	左2	天神川左岸2
天神川	左3	天神川左岸3
天神川	左4	天神川左岸4

河川名	区画番号	区画名
天神川	右2	天神川右岸2
天神川	右3	天神川右岸3
天神川	右4	天神川右岸4 </td
天神川	右5	天神川右岸5

◆その他、現場条件:

- ・進入路の有無: 堤防からの坂路あり、近傍に住宅等あり
- ・想定冠水頻度: 平均年1回程度洪水により冠水する可能性がある。
- ・利用想定: 牧草採草地、運動場、河川教育、学習広場、自然観察場等

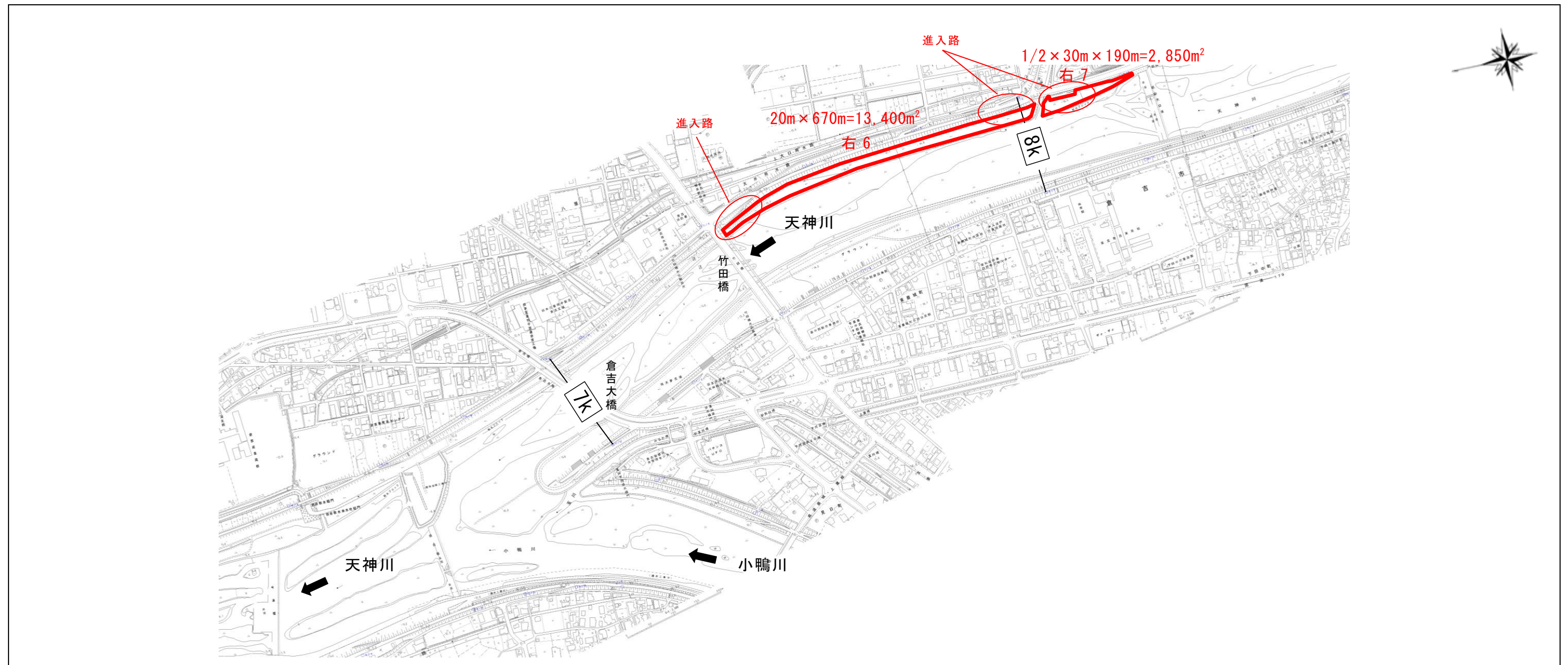


別添図面(利用公募箇所)

	区画番号	区画名
天神川	右 6	天神川右岸 6
天神川	右 7	天神川右岸 7

◆その他, 現場条件:

- ・進入路の有無: 堤防からの坂路あり、近傍に住宅等あり
- ・想定冠水頻度: 平均年1回程度洪水により冠水する可能性がある。
- ・利用想定: 牧草採草地、運動場、河川教育、学習広場、自然観察場等



別添図面(利用公募箇所)

河川名	区画番号	区画名
天神川水系小鴨川	右1	小鴨川右岸1
天神川水系小鴨川	右2	小鴨川右岸2
天神川水系小鴨川	右3	小鴨川右岸3
天神川水系小鴨川	右4	小鴨川右岸4

◆その他, 現場条件:

- ・進入路の有無: 堤防からの坂路あり、近傍に住宅等あり
 - ・想定冠水頻度: 平均年1回程度洪水により冠水する可能性がある。
- 利用想定: 牧草採草地、運動場、河川教育、学習広場、自然観察場等

