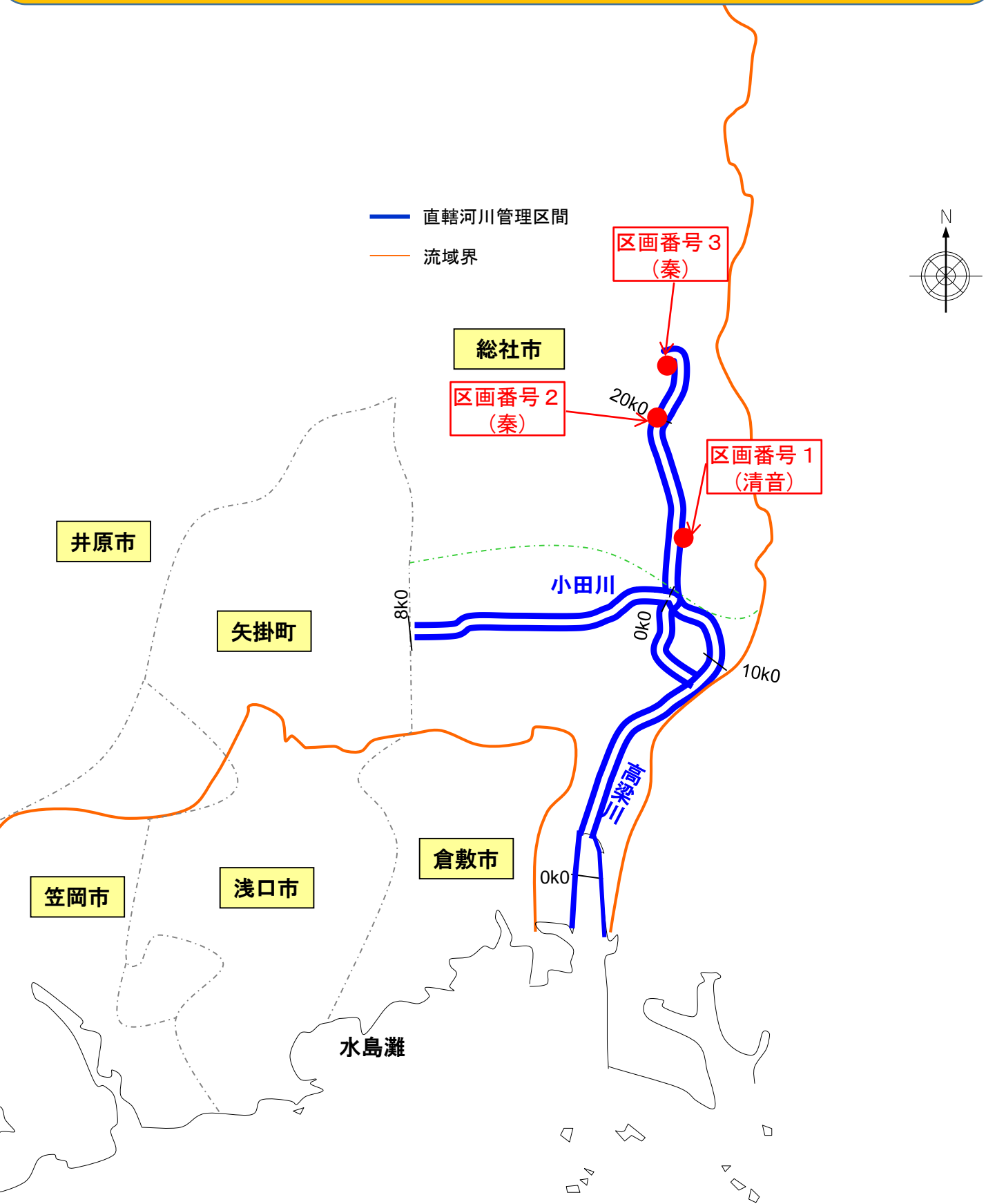


樹木の再繁茂抑制に資する河川空間利用 の募集 区画位置図 <高梁川>

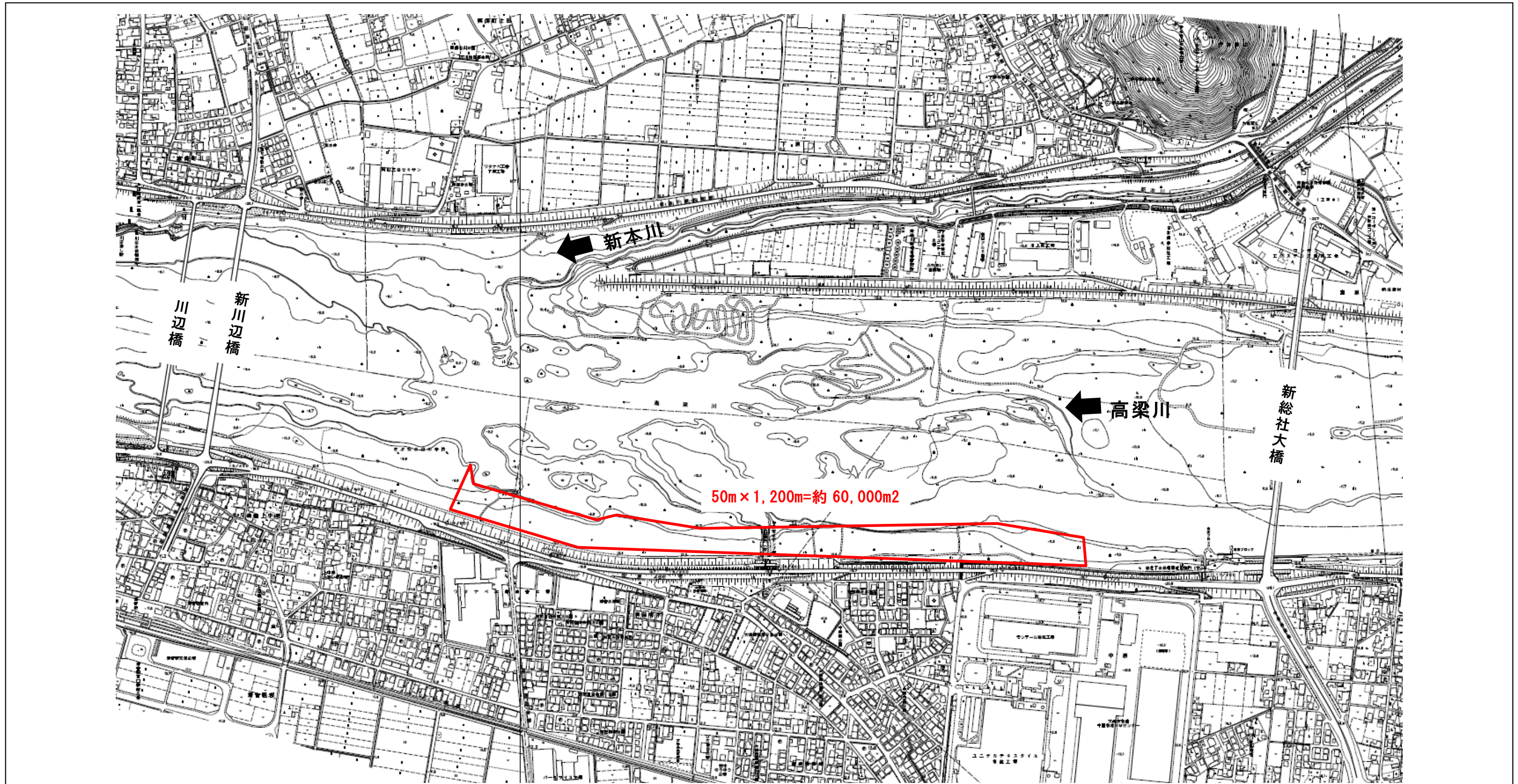


別添図面(利用公募箇所)

河川名	区画番号	区画名
高梁川	1	清音

◆その他, 現場条件:

- ・進入路の有無: 進入可能な坂路が近傍にある。
- ・想定冠水頻度: 平均年1回程度洪水により冠水する可能性がある(参考であり, 冠水頻度を保証するものではありません)。

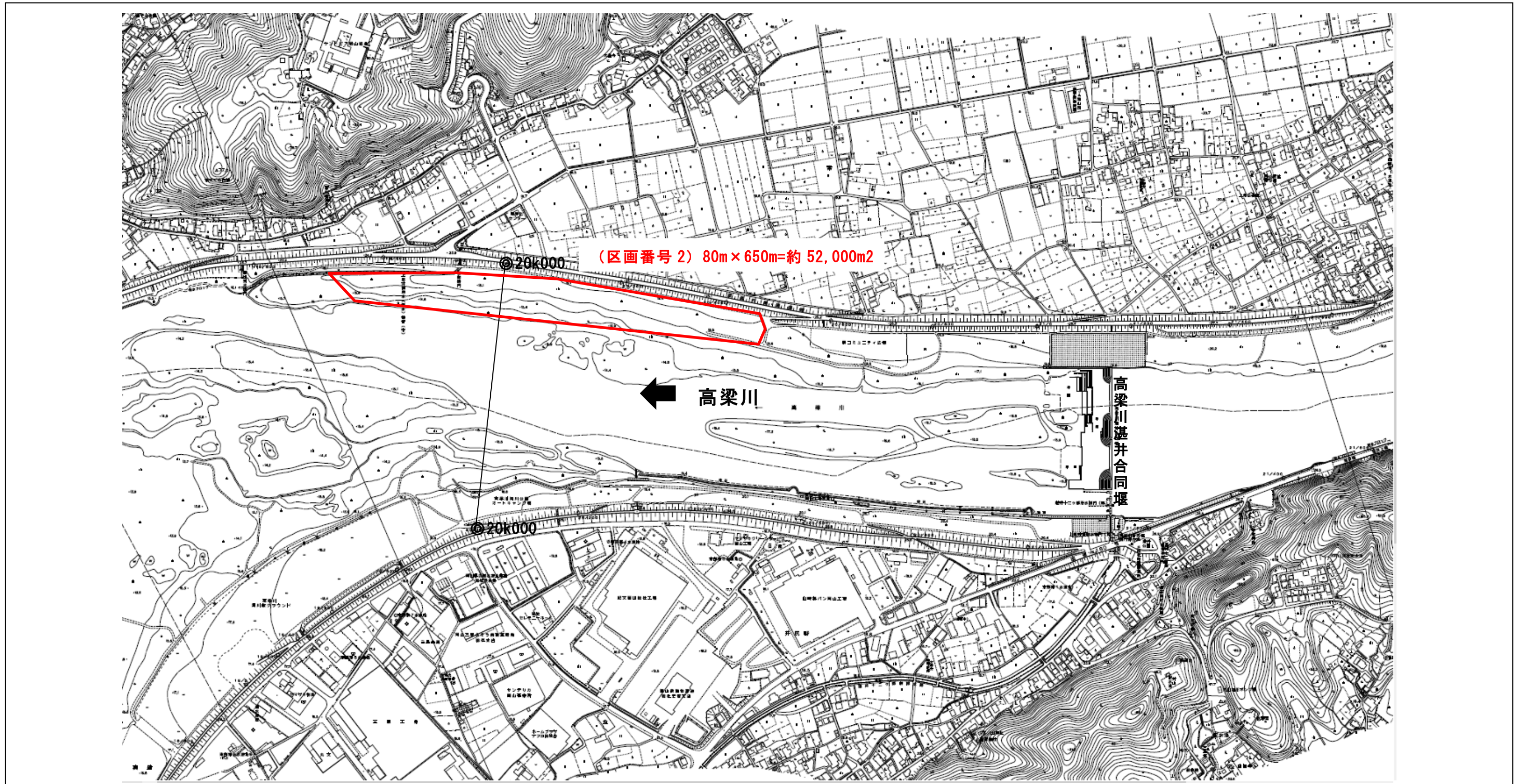


別添図面(利用公募箇所)

河川名	区画番号	区画名
高梁川	2	秦

◆その他, 現場条件:

- ・進入路の有無: 進入可能な坂路が近傍にある。
- ・想定冠水頻度: 平均年1回程度洪水により冠水する可能性がある(参考であり, 冠水頻度を保証するものではありません)。



別添図面(利用公募箇所)

河川名	区画番号	区画名
高梁川	3	秦

◆その他, 現場条件:

- ・進入路の有無: 進入可能な坂路が近傍にある。
- ・想定冠水頻度: 平均年1回程度洪水により冠水する可能性がある(参考であり, 冠水頻度を保証するものではありません)。

