

お知らせ

令和8年6月25日

＜同時資料提供先＞

【中国地方】 合同庁舎記者クラブ・鳥取県政記者会・島根県政記者会
岡山県政記者クラブ・広島県政記者クラブ・山口県政記者クラブ
山口県政記者会・山口県政滝町記者クラブ・中国地方建設記者クラブ

大雨の影響に伴う通行止めの可能性のある区間のお知らせ

《6月25日 15時00分時点》

- 大雨に伴う影響により、中国地方の高速道路及び国管理の直轄国道で通行止めを実施している区間があります。
- また、今後、新たな区間が通行止めとなる可能性もあるため、別添のとおりお知らせします。
(6月25日(木)15時時点)
- 通行止めとなっている区間の周辺では、混雑等が発生しています。
- 通行止めが長時間におよぶ可能性もあることから、最新の気象情報及び交通情報等に留意し、十分な時間的余裕を持って行動いただくとともに、必要に応じて運行計画の変更をお願いいたします。
- 最新の道路交通情報は以下のWEBサイトをご確認ください。

【最新の交通情報】

お出かけの際には、最新の交通情報を次のWEBサイト等にてご確認ください。

- ・日本道路交通情報センター (JARTIC) <https://www.jartic.or.jp/>
- ・アイハイウェイ (NEXCO 西日本) <https://ihighway.jp/pcsite>
- ・高速道路影響情報サイト (NEXCO 東日本・中日本・西日本) <https://ex-ssw.com/>
- ・NEXCO 西日本 ホームページ <https://www.w-nexco.co.jp/>
- ・本四高速ドライバーズサイト (本四高速) https://www.jb-honshi.co.jp/customer_index/
- ・広島高速道路交通情報 (広島高速) <https://www.h-exp.or.jp/koutsu/>
- ・道路情報提供システム (中国地整) <https://www.road.cgr.mlit.go.jp/road/frame.htm>

○問い合わせ先

<国が管理する道路に関すること>

国土交通省 中国地方整備局 TEL 082-221-9231 (代表)

082-511-6332 (ダイヤルイン)

(担当) 道路部 道路管理課長 河井 知久 (内線4411)

道路防災調整官 西尾 隆 (内線4126)

<高速道路会社が管理する道路に関すること>

① NEXCO西日本 お客様センター TEL 0120-924-863 ※

※ I P 電話等一部の電話からはフリーダイヤルがご利用できない場合があります
その場合は、06-6876-9031 (有料)

② 本州四国連絡高速道路株式会社

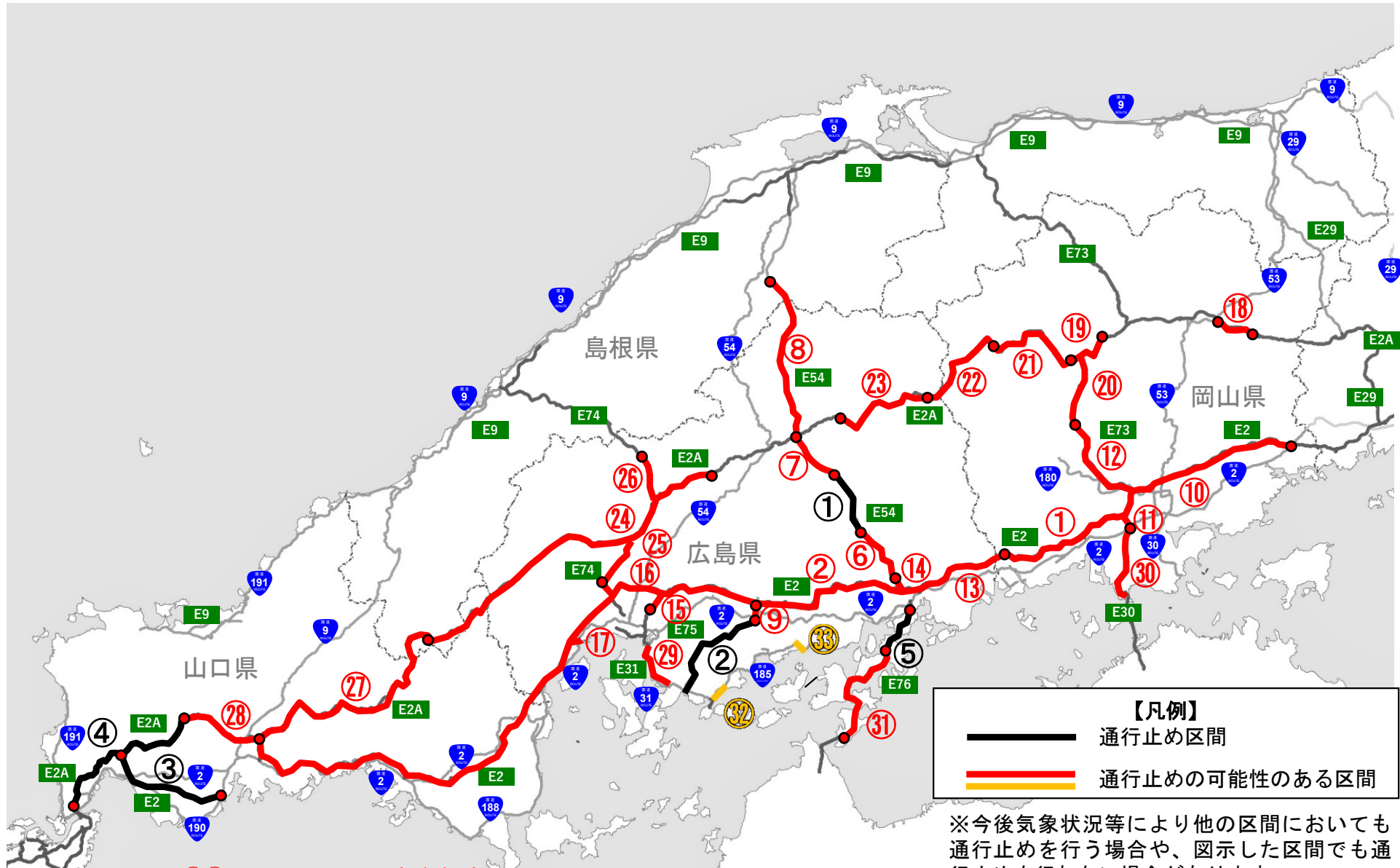
お客様窓口 TEL 078-291-1033 (受付/9:00~17:30)

③ 広島高速道路公社

お問い合わせ窓口 TEL 082-250-1181 (受付/8:30~17:00)

大雨等に伴う通行止めの可能性がある区間

○今後、通行止めを行う可能性のある区間および、現在大雨等に伴い通行止めを実施している区間は下図のとおりです。
○気象状況等によっては、通行止めの開始時間や区間は変更となる場合がありますので、最新の道路情報をご確認ください。



※③④については16:45規制解除

※今後気象状況等により他の区間においても通行止めを行う場合や、図示した区間でも通行止めを行わない場合があります。

大雨等に伴う通行止めの可能性がある区間

○今後、通行止めを行う可能性のある区間および、現在大雨等に伴い通行止めを実施している区間は下図のとおりです。
○気象状況等によっては、通行止めの開始時間や区間は変更となる場合がありますので、最新の道路情報をご確認ください。

番号	路線	規制区間	道路管理者	通行止め開始時間
①	E54 尾道道	世羅IC～吉舎IC	国土交通省	6月25日 13時30分～
②	E75 東広島・呉道路	上三永IC～阿賀IC	国土交通省	6月25日 9時30分～
③	E2 山陽道	宇部JCT～下関JCT	NEXCO西日本	6月25日 4時00分～
④	E2A 中国道	美祢IC～下関IC	NEXCO西日本	6月25日 4時00分～
⑤	E76 西瀬戸道	西瀬戸尾道IC～因島南IC	本州四国連絡高速道路(株)・国土交通省	6月25日 7時00分～
番号	路線	規制区間	道路管理者	通行止め開始時間 見込み時間
⑥	E54 尾道道	尾道TB～吉舎IC	国土交通省	6月25日 18時00分～
⑦	E54 尾道道	吉舎IC～三次東JCT・IC	国土交通省	6月26日 0時00分～
⑧	E54 松江道	三次東JCT・IC～雲南吉田IC	国土交通省	6月25日 21時00分～
⑨	E75 東広島・呉道路	高屋JCT・IC～上三永IC	国土交通省	6月25日 18時00分～
⑩	E2 山陽道	備前IC～笠岡IC	NEXCO西日本	6月26日 0時00分～
⑪	E2 山陽道	倉敷JCT～早島IC	NEXCO西日本	6月26日 0時00分～
⑫	E73 岡山道	岡山JCT～賀陽IC	NEXCO西日本	6月26日 0時00分～
⑬	E2 山陽道	笠岡IC～山口JCT	NEXCO西日本	6月25日 18時00分～
⑭	E54 尾道道	尾道JCT～尾道TB	NEXCO西日本	6月25日 18時00分～
⑮	広島高速1号線	馬木IC～広島東JCT	広島高速道路公社	6月25日 18時00分～
⑯	E74 広島道	広島JCT～広島西風新都IC	NEXCO西日本	6月25日 18時00分～
⑰	E2 山陽道	廿日市JCT～廿日市IC	NEXCO西日本	6月25日 18時00分～
⑱	E2A 中国道	美作IC～津山IC	NEXCO西日本	6月26日 6時00分～
⑲	E2A 中国道	落合IC～北房IC	NEXCO西日本	6月26日 6時00分～
⑳	E73 岡山道	賀陽IC～北房JCT	NEXCO西日本	6月26日 6時00分～
㉑	E2A 中国道	北房IC～新見IC	NEXCO西日本	6月26日 0時00分～
㉒	E2A 中国道	新見IC～東城IC	NEXCO西日本	6月26日 6時00分～
㉓	E2A 中国道	東城IC～庄原IC	NEXCO西日本	6月25日 18時00分～
㉔	E2A 中国道	高田IC～六日市IC	NEXCO西日本	6月26日 0時00分～
㉕	E74 広島道	広島西風新都IC～広島北JCT	NEXCO西日本	6月26日 0時00分～
㉖	E74 浜田道	千代田JCT～大朝IC	NEXCO西日本	6月26日 0時00分～
㉗	E2A 中国道	六日市IC～小郡JCT・IC	NEXCO西日本	6月25日 18時00分～
㉘	E2A 中国道	小郡JCT・IC～美祢IC	NEXCO西日本	6月26日 6時00分～
㉙	E31 広島呉道路	仁保IC～呉IC	NEXCO西日本	6月26日 0時00分～
㉚	E30 瀬戸中央自動車道	早島IC～児島IC	本州四国連絡高速道路(株)	6月26日 11時00分～
㉛	E76 西瀬戸道	因島南IC～大島南IC	本州四国連絡高速道路(株)・国土交通省	6月25日 16時00分～
番号	路線	規制区間	道路管理者	通行止め開始時間 見込み時間
㉜	国道185号	竹原市高崎町	国土交通省	6月26日 6時00分～
㉝	国道185号	呉市川尻町	国土交通省	6月25日 21時00分～

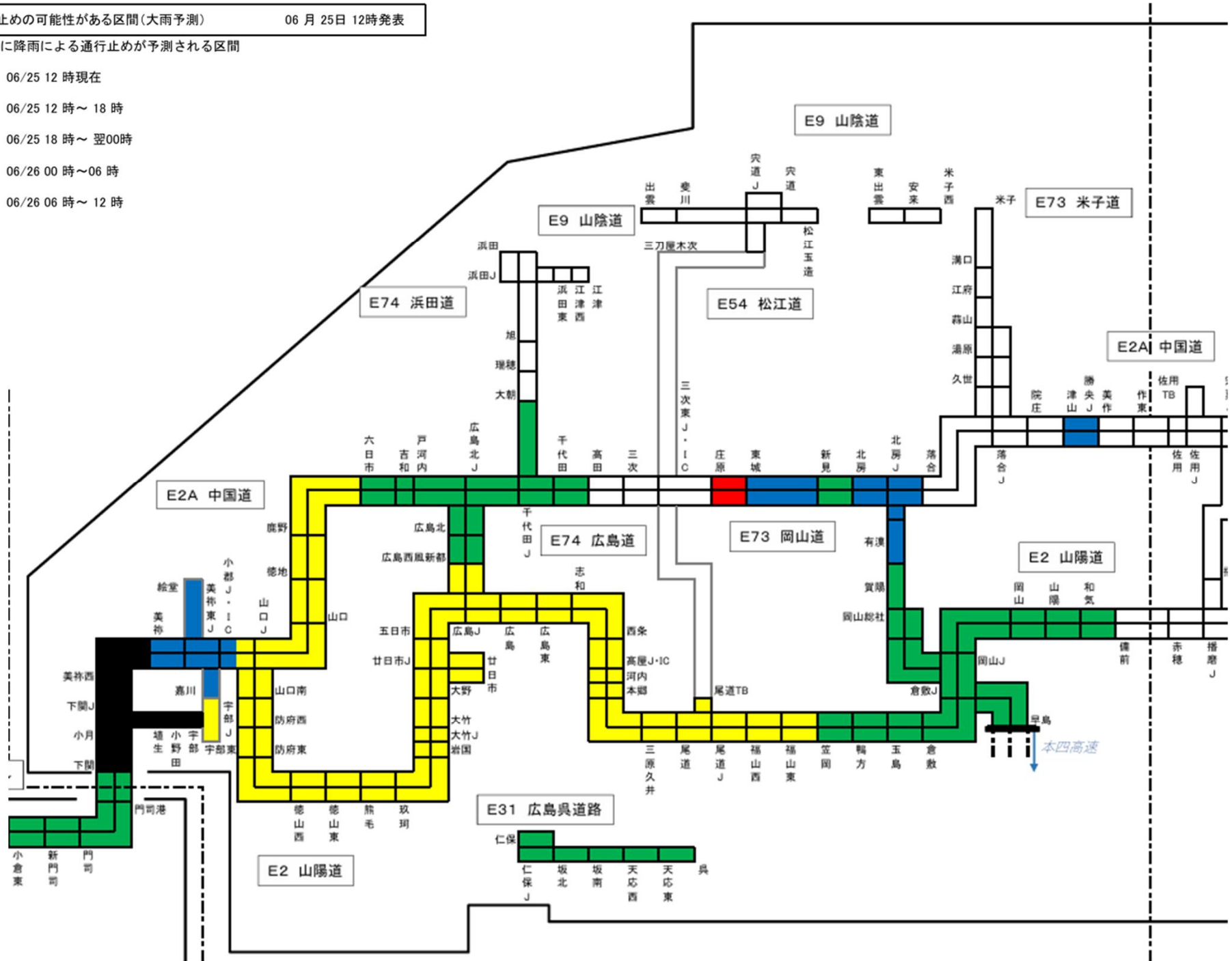
※③④⑬⑯：45規制解除

降雨に伴う道路への影響(NEXCO西日本)

通行止め及び通行止めの可能性がある区間(大雨予測) 06月25日12時発表




※今後24時間以内に降雨による通行止めが予測される区間

- 通行止中 06/25 12時現在
- 大雨 06/25 12時～18時
- 06/25 18時～翌00時
- 06/26 00時～06時
- 06/26 06時～12時



(別紙)

通行止め区間及び通行止めの可能性がある区間

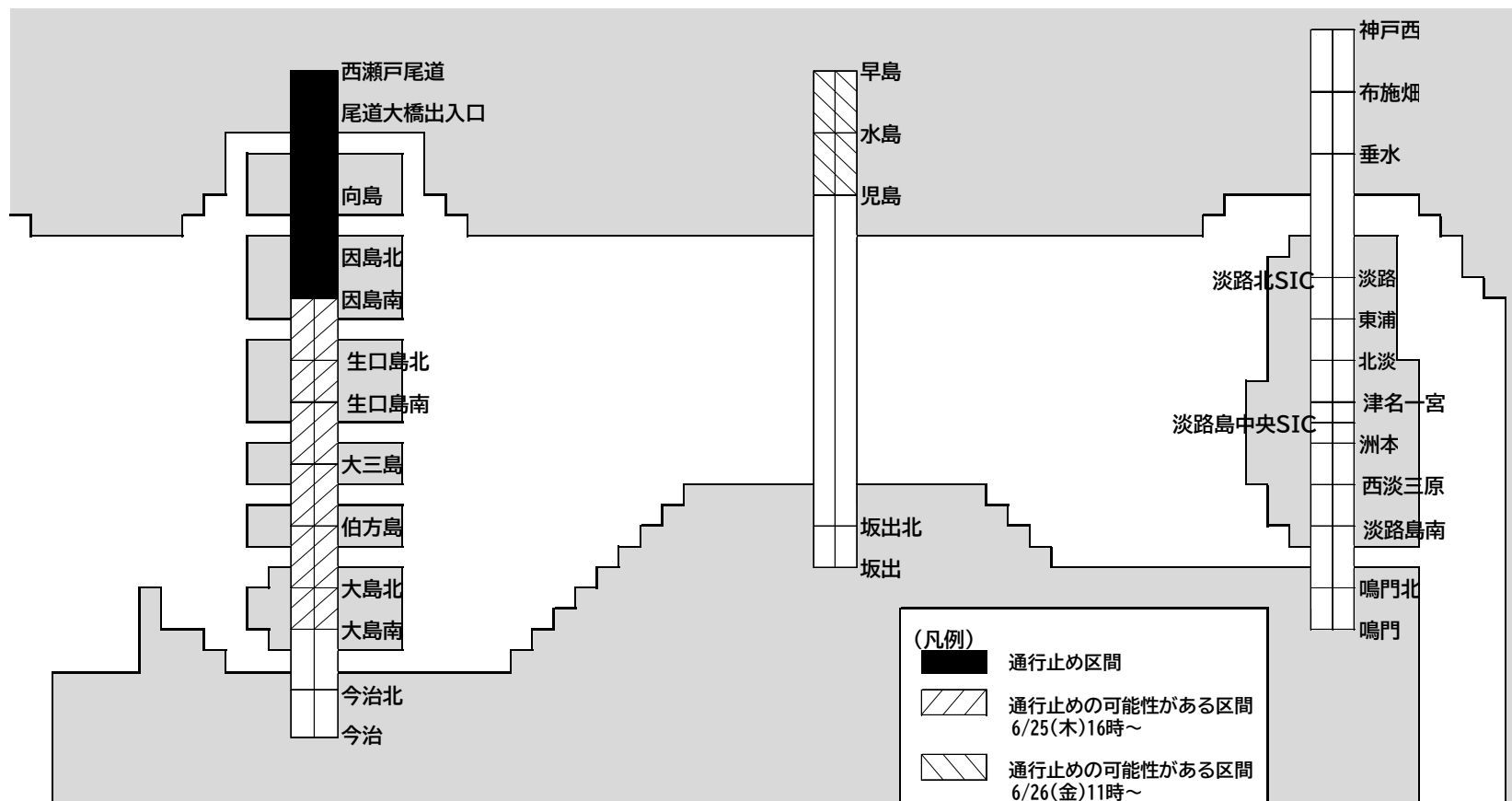
- 大雨  通行止め区間:6/25(木)14時50分現在
- 大雨  通行止めの可能性がある区間*:6/25(木)16時~
- 大雨  通行止めの可能性がある区間*:6/26(金)11時~

※6月25日14時00分現在の気象予測に基づくものであり、気象状況により実際と異なる場合があります。

E76 西瀬戸自動車道

E30 瀬戸中央自動車道

E28 神戸淡路鳴門自動車道

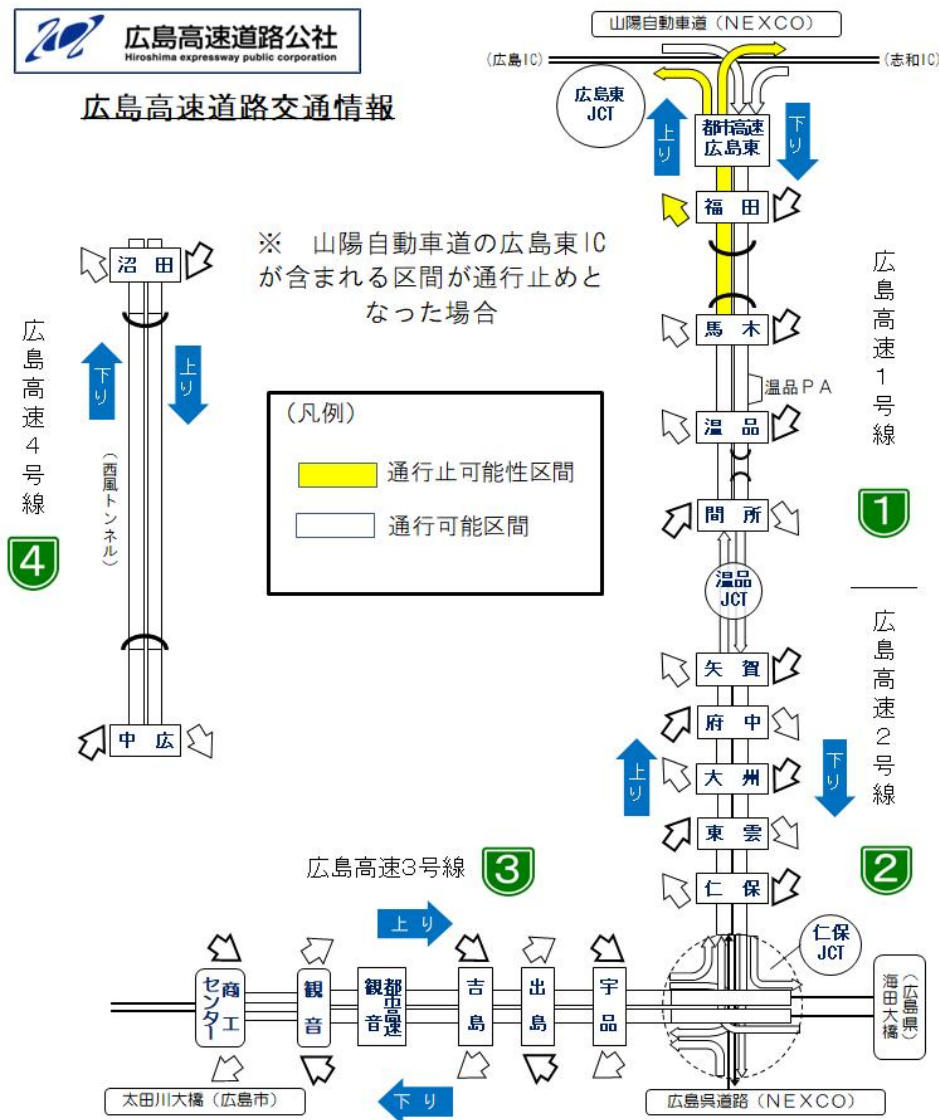


大雨等に伴う通行止めの可能性がある区間(広島高速)

○6月25日(木)12時時点の予測において通行止めの可能性がある区間はありません。
ただし、山陽自動車道の広島東ICが含まれる区間が通行止めとなった場合は、接続する広島高速1号線も通行止めとなります。
○最新の道路交通情報については、公社ホームページをご確認ください。



広島高速道路交通情報



順調 現在の道路交通情報	工事等規制(予定)情報	料金・ETC	お問合わせとQ&A
-----------------	-------------	--------	-----------

トピックス 橋梁架設工事の再開に伴う市道通行止めについて

新着情報 [新着情報一覧はこちら](#)

広島高速道路公社ホームページ
<https://www.h-exp.or.jp/koutsu/>

↑ 最新の道路交通情報は [こちら](#)

気象庁ホームページから最新の情報をご利用ください。

https://www.jma.go.jp/bosai/warning_timeline/#area_type=japan&area_code=010000&filter=all&filter=all

中国地方の時系列情報（明日までの発報等の見直し）2026年06月25日11時47分更新														
鳥取県東部	地域	25日				26日				27日	備考・関連する現象			
		12-15	15-18	18-21	21-24	00-03	03-06	06-09	09-12			12-15	15-18	18-21
1時間最大雨量 ^(mm)		1	5	3	10	10	3	10	10	1	5	1	1	
24時間最大雨量 ^(mm)		50				60								
大雨														
土砂災害														
最大風速 ^(m/s)	陸上	6	5	4	6	7	7	7	7	7	6	5	3	
	海上	8	7	6	8	10	10	8	8	8	8	6	5	
波高 ^(m)		1	1	1	1	1.5	1.5	1	1	1	1	1	1	
高潮	潮位 ^(m)	0.3	0.3	0.3	0.4	0.4	0.4	0.4	0.5	0.4	0.3	0.3	0.3	
雷														突風
鳥取県中・西部	地域	25日				26日				27日	備考・関連する現象			
		12-15	15-18	18-21	21-24	00-03	03-06	06-09	09-12			12-15	15-18	18-21
1時間最大雨量 ^(mm)		1	5	3	10	10	3	10	10	1	5	1	1	
24時間最大雨量 ^(mm)		50				60								
大雨														
土砂災害														
最大風速 ^(m/s)	陸上	6	5	4	6	7	7	7	7	7	6	5	3	
	海上	8	7	6	8	10	10	8	8	8	8	6	5	
波高 ^(m)		1	1	1	1	1.5	1.5	1	1	1	1	1	1	
高潮	潮位 ^(m)	0.4	0.3	0.3	0.4	0.4	0.4	0.5	0.5	0.5	0.4	0.3	0.3	
雷														突風

中国地方の時系列情報（明日までの発報等の見直し）2026年06月25日11時47分更新														
島根県東部	地域	25日				26日				27日	備考・関連する現象			
		12-15	15-18	18-21	21-24	00-03	03-06	06-09	09-12			12-15	15-18	18-21
1時間最大雨量 ^(mm)		3	5	3	5	10	15	15	5	3	5	3	0	
24時間最大雨量 ^(mm)		50				80								
大雨														
土砂災害														
最大風速 ^(m/s)	陸上	6	5	5	6	7	6	6	8	8	8	6	5	
	海上	8	8	8	10	10	9	8	9	9	9	7	6	
波高 ^(m)		1	1	1	1.5	1.5	1	1	1	1	1	1	1	
高潮	潮位 ^(m)	0.4	0.3	0.3	0.4	0.4	0.5	0.5	0.5	0.5	0.3	0.3	0.3	
雷														突風
島根県西部	地域	25日				26日				27日	備考・関連する現象			
		12-15	15-18	18-21	21-24	00-03	03-06	06-09	09-12			12-15	15-18	18-21
1時間最大雨量 ^(mm)		3	5	3	5	15	20	15	10	3	5	3	1	
24時間最大雨量 ^(mm)		60				100								
大雨														
土砂災害														
最大風速 ^(m/s)	陸上	6	6	6	7	7	6	7	8	7	6	5	5	
	海上	8	8	10	10	8	8	8	9	8	7	6	6	
波高 ^(m)		1	1	1.5	1.5	1	1	1	1	1	1	1	1	
高潮	潮位 ^(m)	0.4	0.3	0.3	0.4	0.4	0.5	0.6	0.6	0.5	0.3	0.3	0.3	
雷														突風
島根県隠岐	地域	25日				26日				27日	備考・関連する現象			
		12-15	15-18	18-21	21-24	00-03	03-06	06-09	09-12			12-15	15-18	18-21
1時間最大雨量 ^(mm)		1	1	1	5	5	3	1	1	1	0	0	0	
24時間最大雨量 ^(mm)		10				15								
大雨														
土砂災害														
最大風速 ^(m/s)	陸上	10	7	6	6	8	8	9	9	8	8	6	5	
	海上	12	10	10	10	12	12	10	10	10	10	8	6	
波高 ^(m)		1.5	1.5	1.5	1.5	1.5	1.5	1.5	1.5	1.5	1.5	1.5	1.5	
高潮	潮位 ^(m)	0.2	0.1	0.2	0.2	0.3	0.3	0.3	0.3	0.3	0.2	0.1	0.2	
雷														突風

山口県北部	地域	25日				26日								27日	備考・関連する現象
		12-15	15-18	18-21	21-24	00-03	03-06	06-09	09-12	12-15	15-18	18-21	21-24		
1時間最大雨量 ^(mm)		20	10	10	20	20	20	20	10	10	5	5	5		
24時間最大雨量 ^(mm)		60													
大雨															
土砂災害															
最大風速 ^(m/s)	陸上	5	3	2	2	3	3	3	3	3	3	2	2		
	海上	7	6	8	8	6	5	4	6	7	5	6	6		
波高 ^(m)		1	1	1	1	1	1	1	1	1	1	1	1		
高潮	潮位 ^(m)	0.4	0.3	0.4	0.4	0.4	0.6	0.7	0.6	0.4	0.2	0.4	0.4		
雷															竜巻

色の説明

災害切迫	特別警報級の現象発生の可能性がある時間帯
危険	危険警報級の現象発生の可能性がある時間帯 (土砂災害、高潮については、危険警報発表の可能性がある時間帯)
警戒	警報級の現象発生の可能性がある時間帯 (土砂災害、高潮については、警報発表の可能性がある時間帯)
注意	注意警報級の現象発生の可能性がある時間帯 (高潮については、注意警報発表の可能性がある時間帯)
	上記のいずれでもない気象状況の場合
	時間経過により過去のものになった場合、または、参照する値が存在しない場合 (高潮については、5～10時台の発表では翌日12時以降、11～16時台の発表では翌日)