

お知らせ

平成18年 8月29日

地震防災訓練を実施します

地震の発生に備え、万全の備えを行います

1. 目的

近年、地球規模で地震の活動期に入り、いつ大規模な地震が発生してもおかしくない状況となってきています。

大地震に備え、国土交通省では「防災の日」にあわせて地震防災訓練を行います。

地震防災訓練は、国土交通省中国地方整備局管内で同時開催される、被害拡大防止・迅速な応急復旧を目的とした訓練です。

今年度は倉吉が中国5県で最も大きな地震が発生したとの想定で訓練を行います。

<主な訓練内容>

- ①ヘリコプターによる現地被災状況調査訓練
- ②各種IT機器、衛星通信を利用した現地映像伝達訓練

※訓練の都合上、時間は前後することがあります。

2. 日時

9月1日(金)…訓練の当日、降雨等により訓練内容の変更や防災体制をとる必要が生じた場合は、訓練を中止又は延期する場合があります。

3. 参加者

国土交通省 倉吉河川国道事務所 64名

4. 開催場所

国土交通省 倉吉河川国道事務所(倉吉市福庭町1-18):2F災害対策室 9:00~12:00実施



お問い合わせ先

国土交通省 中国地方整備局
倉吉河川国道事務所

副所長(河川)

さきおか そういち
笹岡 総一

副所長(道路)

すぎはら たかし
杉原 卓志

調査設計第一課長

さかた しげみ
坂田 重美

道路管理課長

あおと はるゆき
青戸 治之

TEL (0858) 26-6221

1. 地震想定

地震発生日時：平成18年9月1日（金） 8：00
地震名：鳥取県倉吉市南方の断層による地震（内陸型地震）
震源地：鳥取県倉吉市付近
地震の規模：マグニチュード7.2
管内の震度：6強～5強（別紙－1，2参照）

2. 訓練内容

①ヘリコプターによる現地被災調査

ヘリコプターを用いて管内を調査後、TV会議システムにより空撮録画映像を本部に伝送します。

11：00 ヘリポートに着陸(離発着場所：別紙－4のとおり)

11：30 倉吉河川国道事務所2F災害対策室TV会議システムにおいて、情報伝達
(ヘリコプター搭乗者、倉吉河川国道事務所長→本部：中国地方整備局長)



②所管施設の被災状況把握・伝達訓練

- 電話、FAX、TV会議システムによる被災状況の伝達訓練

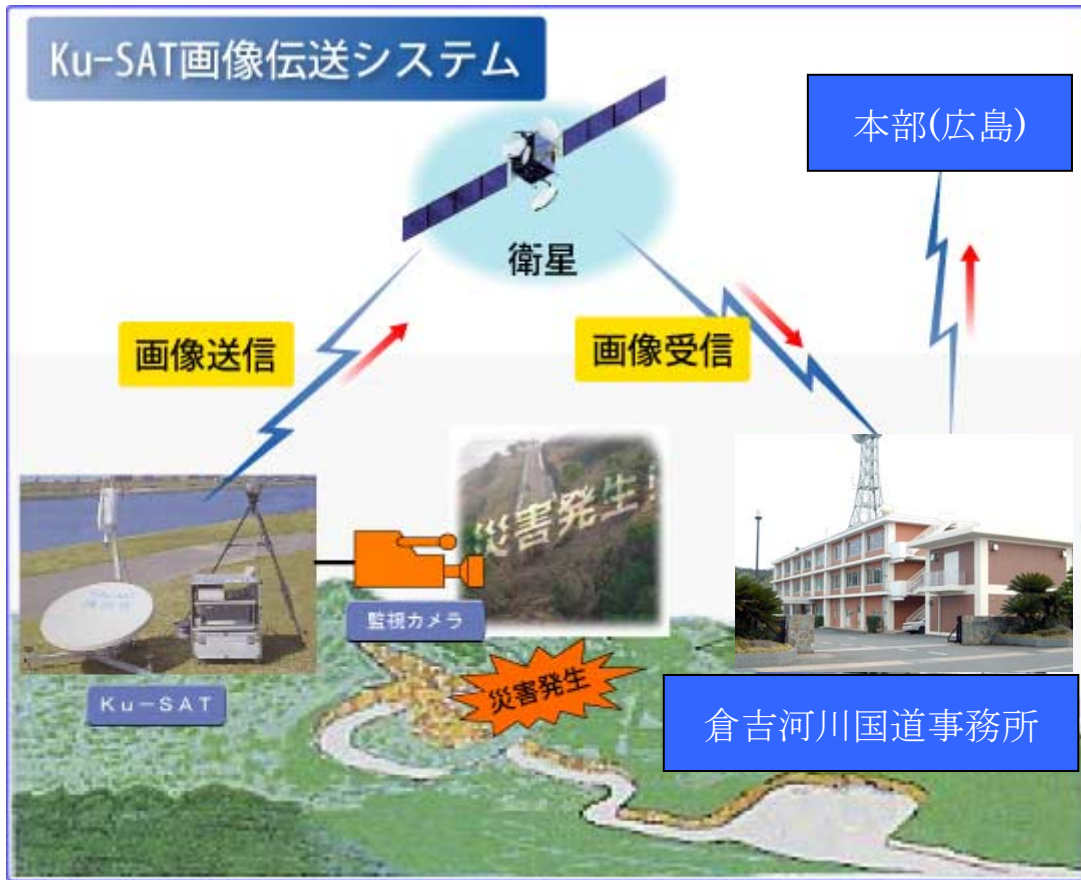
倉吉河川国道事務所2F災害対策室 9：00～12：00

- 衛星通信車、衛星小型画像電送装置「Ku-SAT(ケーユーサット)」による現地映像伝達(別紙－3参照)

現地レポート開始時間(同時刻、倉吉河川国道事務所2F災害対策室のTV会議システムに映像が表示されます。)

10：30 衛星通信車(別紙－5参照)

11：00 Ku-SAT(別紙－6参照)



衛星通信車



被災箇所から現地中継



倉吉河川国道事務所 TV 会議システム



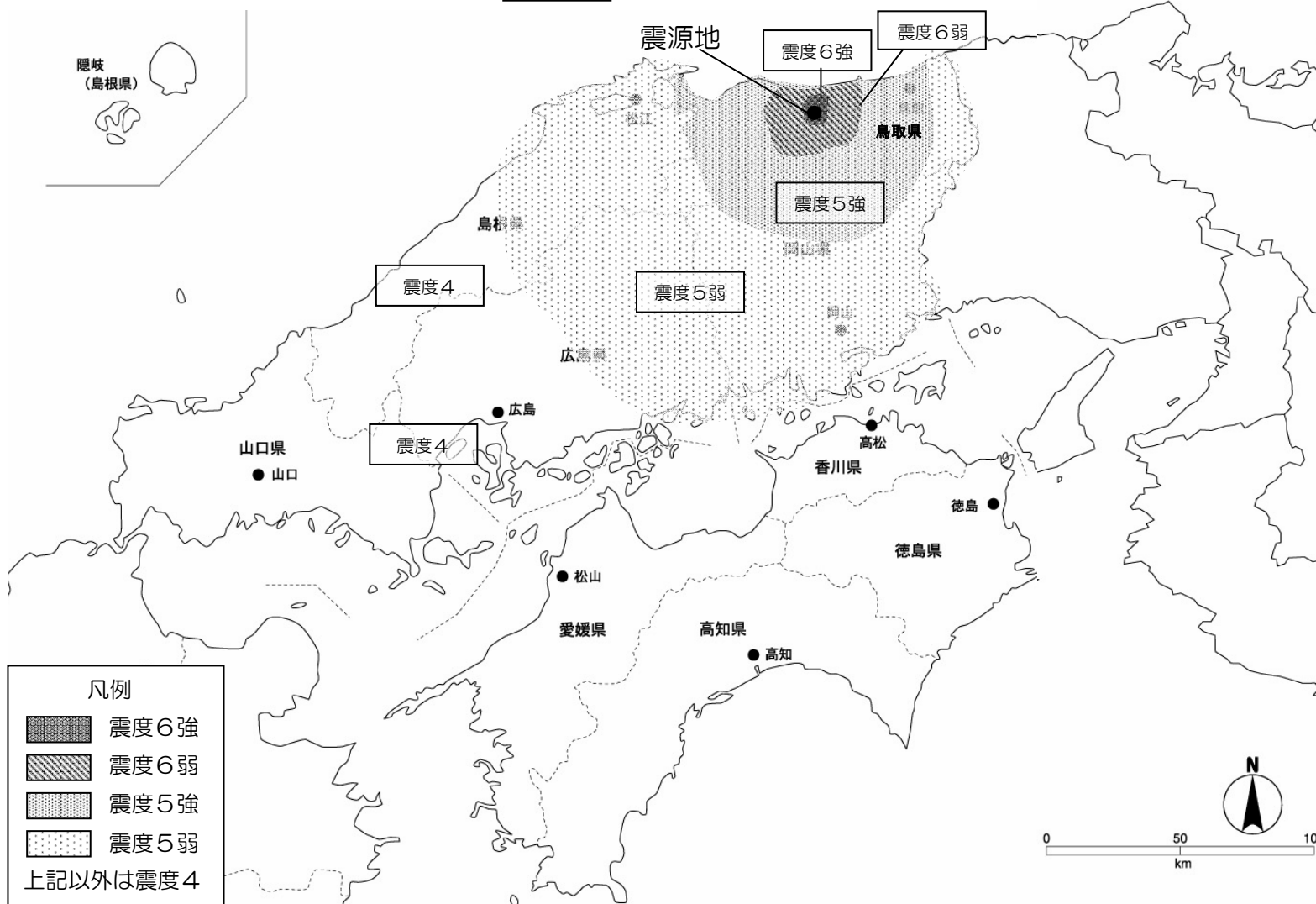
本部(広島)

平成18年9月1日

中国地方管内地震規模想定図

M7.2

別紙-1

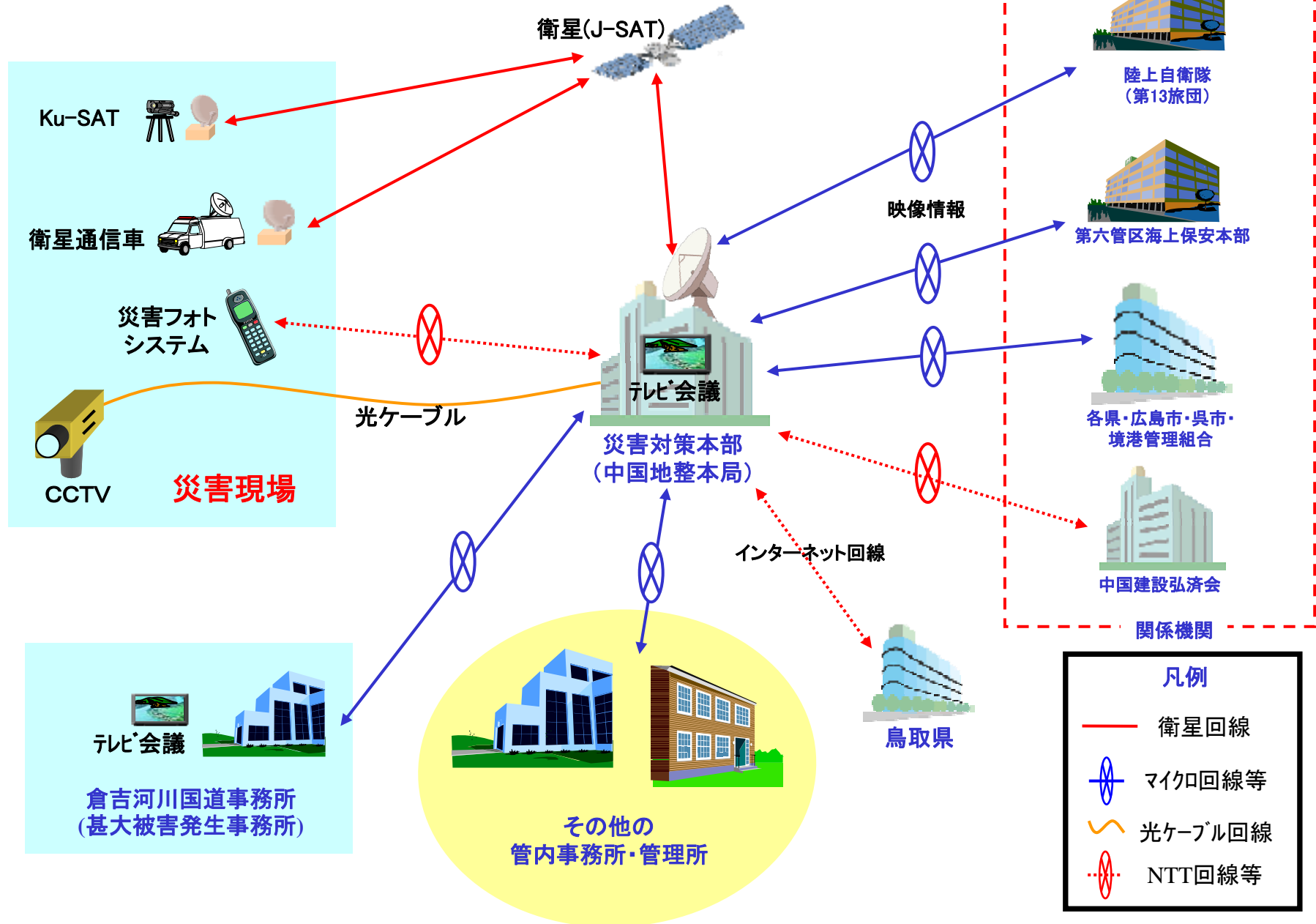


※中国地方管内のみの震度を表示

平成18年度 地震防災訓練震度一覧表

鳥取県		島根県		岡山県		広島県		山口県	
地域名	震度	地域名	震度	地域名	震度	地域名	震度	地域名	震度
鳥取市	5強	松江市	5弱	岡山市	5弱	広島市	4	下関市	4
米子市	5強	浜田市	4	倉敷市	5弱	呉市	4	宇部市	4
倉吉市	6強	出雲市	5弱	津山市	5強	竹原市	4	山口市	4
境港市	5強	益田市	4	玉野市	5弱	三原市	5弱	萩市	4
岩美町	5弱	大田市	5弱	笠岡市	5弱	尾道市	5弱	防府市	4
若桜町	5弱	安来市	5弱	井原市	5弱	福山市	5弱	下松市	4
智頭町	5強	江津市	4	総社市	5弱	府中市	5弱	岩国市	4
八頭町	5弱	雲南市	5弱	高梁市	5弱	三次市	5弱	光市	4
三朝町	6弱	東出雲町	5弱	新見市	5弱	庄原市	5弱	長門市	4
湯梨浜町	6強	奥出雲町	5弱	備前市	5弱	大竹市	4	柳井市	4
琴浦町	6弱	飯南町	5弱	瀬戸内市	5弱	東広島市	4	美祢市	4
北栄町	6強	斐川町	5弱	赤磐市	5弱	廿日市市	4	周南市	4
日吉津村	5強	川本町	4	真庭市	5強	安芸高田市	4	山陽小野田市	4
大山町	5強	美郷町	5弱	美作市	5弱	江田島市	4	周防大島町	4
南部町	5強	邑南町	4	浅口市	5弱	府中町	4	和木町	4
伯耆町	5強	津和野町	4	建部町	5弱	海田町	4	上関町	4
日南町	5弱	吉賀町	4	瀬戸町	5弱	熊野町	4	田布施町	4
日野町	5強	海士町	4	和気町	5弱	坂町	4	平生町	4
江府町	5強	西ノ島町	4	早島町	5弱	安芸太田町	4	美東町	4
		知夫村	4	里庄町	5弱	北広島町	4	秋芳町	4
		隠岐の島町	4	矢掛町	5弱	大崎上島町	4	阿武町	4
				新庄村	5強	世羅町	5弱	阿東町	4
				鏡野町	5強	神石高原町	5弱		
				勝央町	5強				
				奈義町	5強				
				西粟倉村	5弱				
				久米南町	5弱				
				美咲町	5弱				
				吉備中央町	5弱				

地震防災訓練通信ネットワーク図



別紙-4 離発着場所

倉吉天神川ヘリポート 位置図



天神川ヘリポート 詳細図



別紙-5 衛星通信車車中継場所 位置図



衛星通信車中継場所 詳細図



別紙-6 Ku-SAT(ケーユーサット) 設置場所 位置図



Ku-SAT(ケーユーサット) 設置場所 詳細図

