

倉吉河川国道事務所
記者発表

日時	令和3年4月13日（火） 7時30分
----	-----------------------

発表先	鳥取県政記者クラブ 鳥取市政記者クラブ	倉吉市政記者クラブ 米子市政記者クラブ
-----	------------------------	------------------------

件名	【第3報】強風に伴う山陰道の通行止めについて （全面通行止め規制区間の追加（予定））
----	---

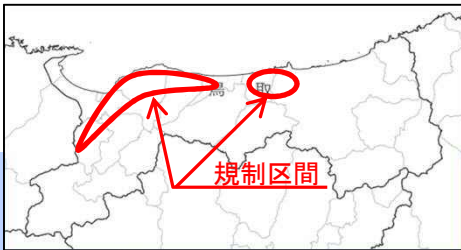
山陰道（<sup>あおや</sup>青谷IC～<sup>はわい</sup>はいIC間）について、風速が通行止めの基準を超過する恐れがあるため、**8時30分より通行規制（全面通行止め）**を行う予定です。

なお、山陰道（<sup>だいえいとうはく</sup>大栄東伯IC～<sup>よどえ</sup>淀江IC間）について、風速が通行止めの基準を超過したため、**5時00分より通行規制（全面通行止め）**を行っています。

- 迂回路：一般国道9号
- 開放時間：未定

問い合わせ先	国土交通省 中国地方整備局 倉吉河川国道事務所 TEL：0858-26-6221（代）	
	副所長（道路）	<sup>やまもと</sup> 山本 <sup>としひこ</sup> 俊彦
【担当】	道路管理課長	<sup>いばた</sup> 井畑 <sup>まさゆき</sup> 雅之

位置図



【4月13日 7時30分現在 通行規制】

●全面通行止め

本線通行止め箇所：山陰道（青谷IC～はわいIC） 予定

山陰道（大栄東伯IC～淀江IC） 実施中

別紙



出典：国土地理院ホームページ

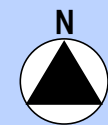
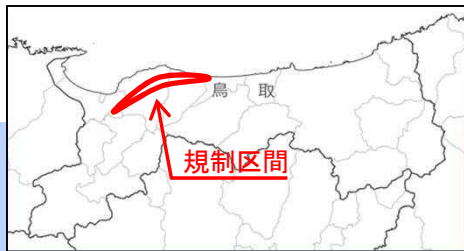
※地理院地図（電子国土Web）を加工して使用



出典：国土地理院ホームページ  
※地理院地図（電子国土Web）を加工して使用



位置図



【迂回路】一般国道9号



出典：国土地理院ホームページ  
 ※地理院地図（電子国土Web）を加工して使用