



通行止め情報

資料提供先：鳥取県政記者会、鳥取市政記者クラブ、
倉吉記者クラブ、米子市政記者クラブ

E9 山陰道 ^{あかさきなかやま}赤碕中山IC～^{よなごひがし}米子東IC **夜間全面通行止め**のお知らせ
～舗装修繕工事・ワイヤーロープ式防護柵の補修工事を実施します～

山陰道（^{あかさきなかやま}赤碕中山IC～^{よなごひがし}米子東IC間）において、舗装修繕工事・ワイヤーロープ式防護柵の補修工事を行うため、**夜間全面通行止め**を行いますのでお知らせします。
通行止め期間中はご不便をおかけしますが、ご理解とご協力をお願いいたします。

- 区 間： 山陰道（^{あかさきなかやま}赤碕中山IC～^{よなごひがし}米子東IC間） 上下線
- 規制内容： **夜間全面通行止め**
- 規制期間： ①赤碕中山IC～米子東IC
令和5年 6月 5日（月）～ 6月 7日（水）
②赤碕中山IC～淀江IC
令和5年 6月 8日（木）～ 6月 9日（金）
令和5年 6月26日（月）～ 7月 7日（金）
（※土曜日、日曜日は除く）
- 規制時間： 夜間21：00～翌朝6：00
- 迂回路： 国道9号、国道431号、県道228号、県道279号
詳細は別紙よりご確認ください。

※天候などの影響により通行規制日、規制時間が変更となる場合があります。
※通行規制日、規制時間が変更となる場合は、道路情報板や現地の案内看板でお知らせします。
※規制位置、期間、迂回路の詳細は「別紙」をご覧ください。

【問い合わせ先】 電話 0858-26-6221（代）
国土交通省中国地方整備局 倉吉河川国道事務所
副所長（道路） 平西 邦裕（ひらにし くにひろ）
[担当] 道路管理課長 岡本 勝彦（おかもと かつひこ）

本資料は、倉吉河川国道事務所ホームページの「記者発表」でも公開しております。
道路の異状を発見したら・・・道路緊急ダイヤル 緊急通報#9910へ





- 凡例:
- 迂回路 (Blue line)
 - 規制区間 (Red line)
 - 通行可能 (Green line)

あかさきなかやま よなごひがし
赤碕中山IC～米子東IC
 夜間全面通行止め
 6月5日(月)～6月7日(水)
 夜間21:00～翌朝6:00

L=21.8km

L=16.4km

あかさきなかやま よどえ
赤碕中山IC～淀江IC
 夜間全面通行止め
 6月 8日(木)～6月 9日(金)
 6月26日(月)～7月 7日(金)
 夜間21:00～翌朝6:00
 ※土曜日、日曜日の夜は除く

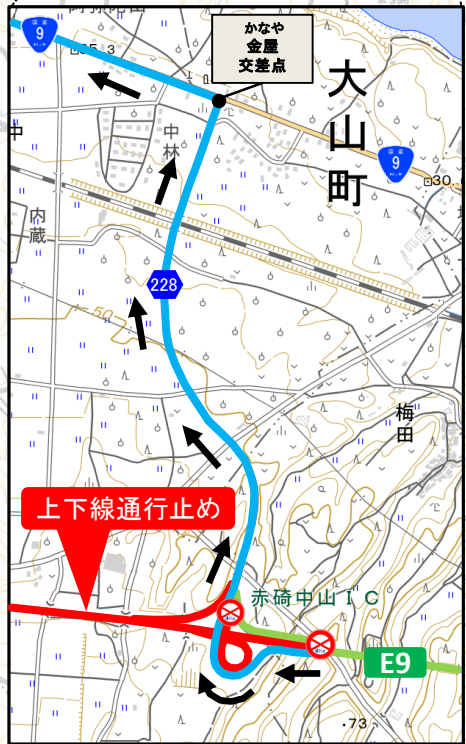
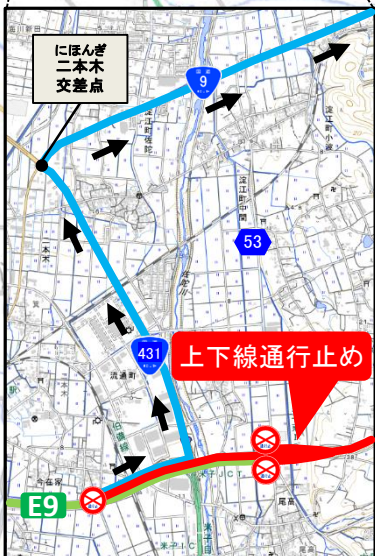
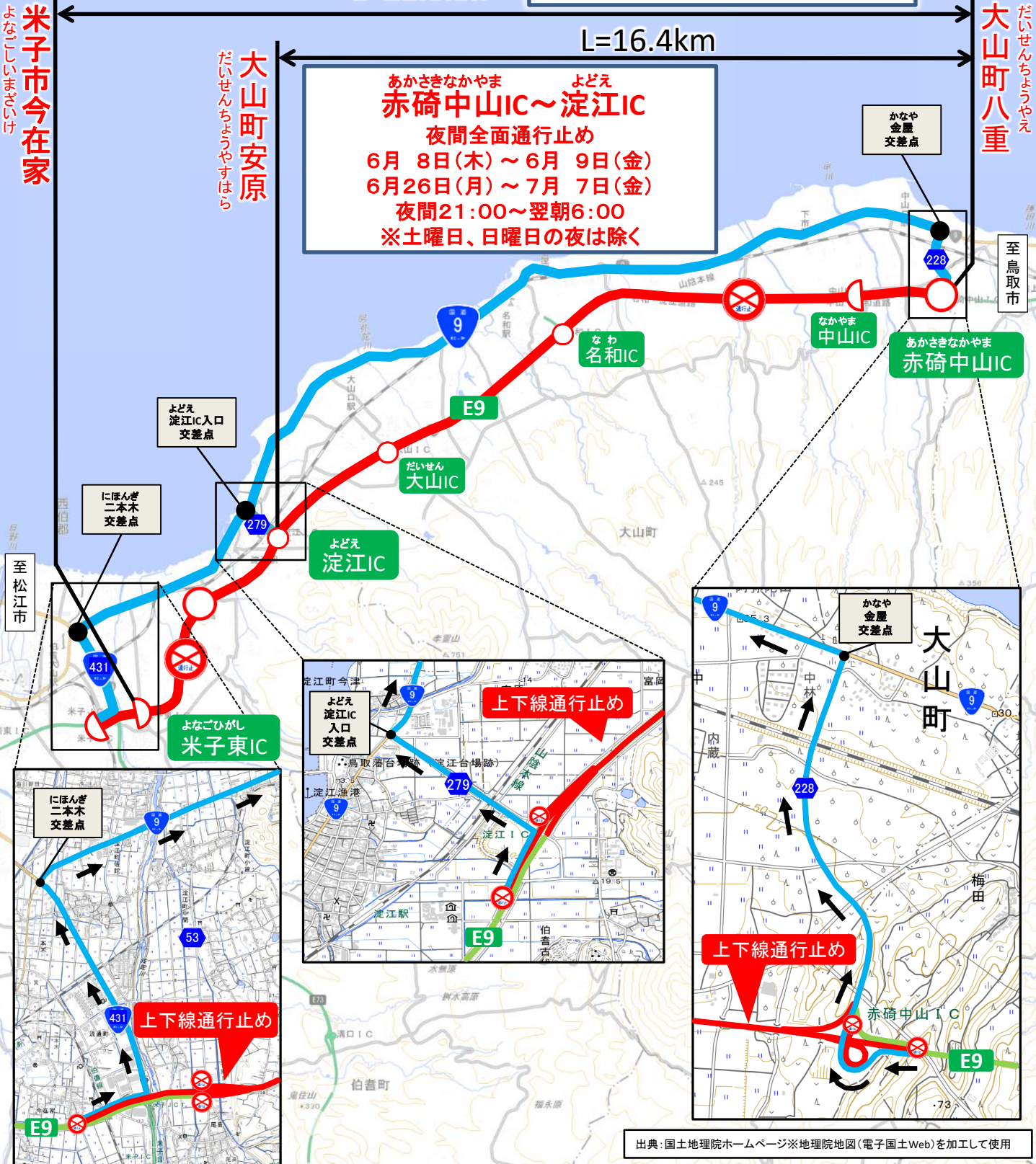
米子市今在家

大山町安原

大山町八重

至松江市

至鳥取市



出典: 国土地理院ホームページ※地理院地図(電子国土Web)を加工して使用