



国土を**整**え、全力で**備**える
国土交通省
中国地方整備局

資料1

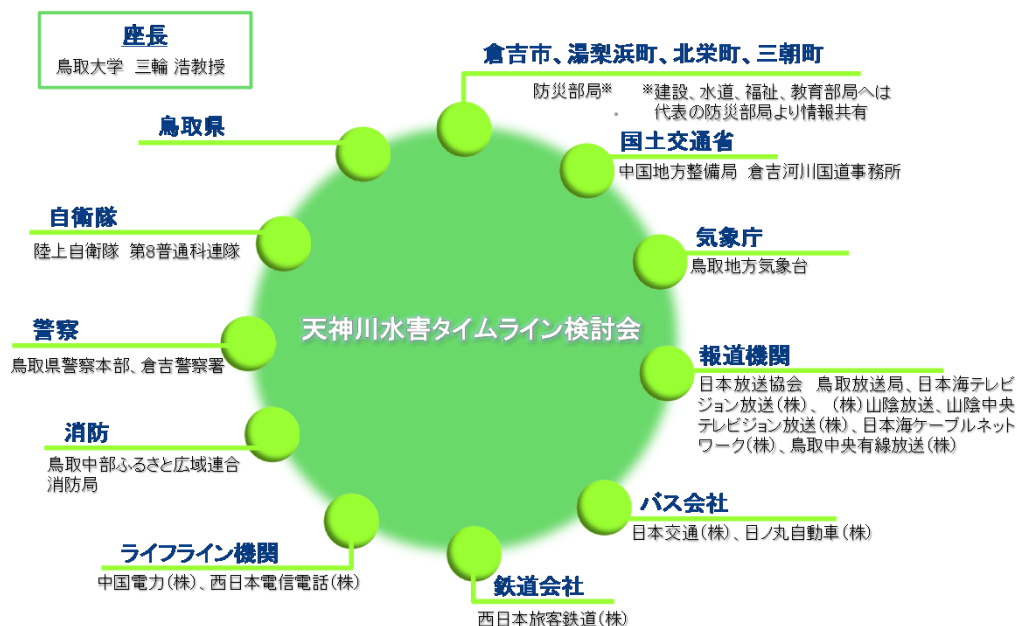
これまでの検討会の振り返りと本日の位置付け

令和2年12月17日

国土交通省 中国地方整備局
倉吉河川国道事務所

これまでの検討会の振り返り

- 天神川水害タイムライン検討会では、行政機関に加え、ライフライン機関、鉄道会社、バス会社、報道機関等を含む構成員で、多機関連携型タイムラインを検討した。
- 8月7日に開催した「千代川水害タイムライン検討会・天神川水害タイムライン検討会 合同発足式」を皮切りに、3回の検討会を経て、令和2年5月27日に完成した。
- 本日は、事前に各関係機関に回答いただいたアンケート結果を基にタイムラインの見直し方針を提示する。



天神川水害タイムライン検討会 構成員



タイムライン発足式 (R1.8.7)



検討会の様子

令和元年 8月7日	発足式 (千代川水害タイムラインと合同で実施)
令和元年 10月8日	第1回検討会 □天神川水害タイムラインの概要 □天神川の水害特性について □災害時の行動、困っていること等の意見交換
令和元年 11月26日	第2回検討会 □関係機関の行動や情報の流れの見える化
令和2年 3月 (書面)	第3回検討会 □タイムラインの成果・運用方法の確認 □タイムラインの運用の流れを確認(読み合わせ)
令和2年 5月27日	完成報告 (コロナ対策のため完成式は実施せず個別に完成報告)
令和2年 12月17日	第4回検討会 (令和2年第1回検討会) □タイムライン振り返りアンケート結果 □タイムラインの見直し方針の確認 見直し(案)意見照会
令和3年 2月~3月	第5回検討会 (令和2年第2回検討会) □タイムライン見直し(案)の確認

以降、実際の出水での運用により検証・改善を実施

天神川水害タイムライン検討会における成果について

- 天神川水害タイムライン検討会では、災害時の関係機関の行動を整理したタイムラインの①詳細版、②総括版、③概要版を作成しました。
- また、円滑なタイムラインの運用を支援するために、④支援ツールとして、運用支援ツール（Excel試行版）、天神川水害タイムラインに関する災害情報図、⑤運用方法を作成しました。

①**詳細版**：担当者が詳細な対応を確認できるように、各機関・部署毎に時系列で行動項目（第2階層）を達成するための行動手順・内容（第3階層）まで整理したタイムライン（防災計画等の既存計画を基に整理）

A3サイズ

天神川水害タイムライン詳細版

②**総括版**：班長等が俯瞰的に作業の漏れがないかを確認できるように、行動項目（第2階層）を整理したタイムライン（総括版では短時間でも実施すべき内容が最低限チェックできる）

A2サイズ

総括版は折りたたみ、持ち運びが可能な形式

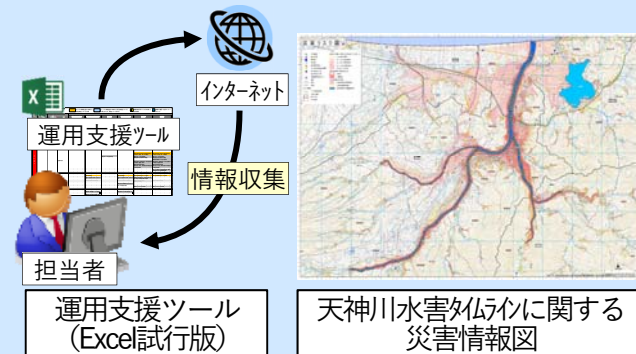
天神川水害タイムライン総括版

③**概要版**：天神川水害タイムラインの全体像を把握するために行動目的（第1階層）別に各レベルで実施する行動項目を1枚で整理したタイムライン

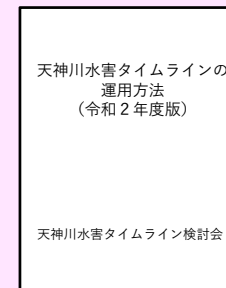
A3サイズ

天神川水害タイムライン概要版

④**支援ツール**：タイムラインの円滑な運用を支援するために関連情報を収集できる運用支援ツール（Excel試行版）や位置情報共有や災害リスク把握のための図面を作成



⑤**運用方法**：天神川水害タイムラインの運用方法を整理した資料を作成



運用方法