

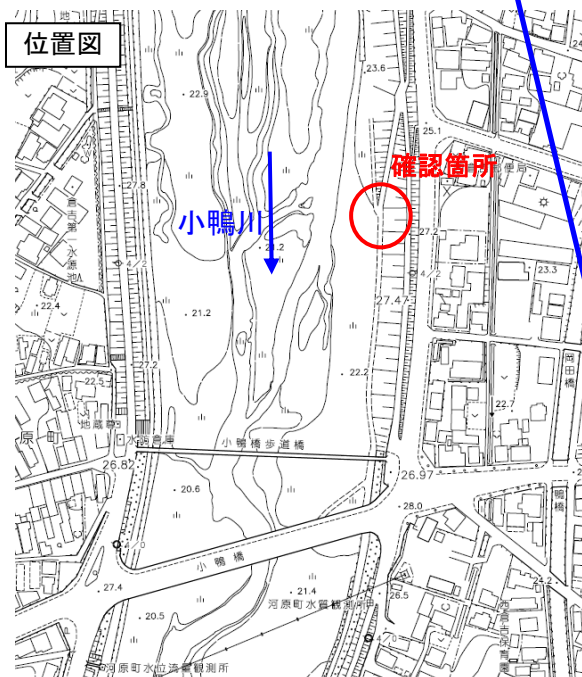
# 天神川堤防一斉点検結果（速報）について

平成23年9月9日（金）に天神川、小鴨川、三徳川、国府川の国管理区間の堤防等を職員約20名で一斉点検を行いました。

台風12号通過直後に実施した点検において確認している4箇所に加え、今回、**緊急措置を要する危険な箇所を新たに1箇所確認しました。**

事前に把握している4箇所については、被害が大きいため、詳細な現地調査等を行っています。

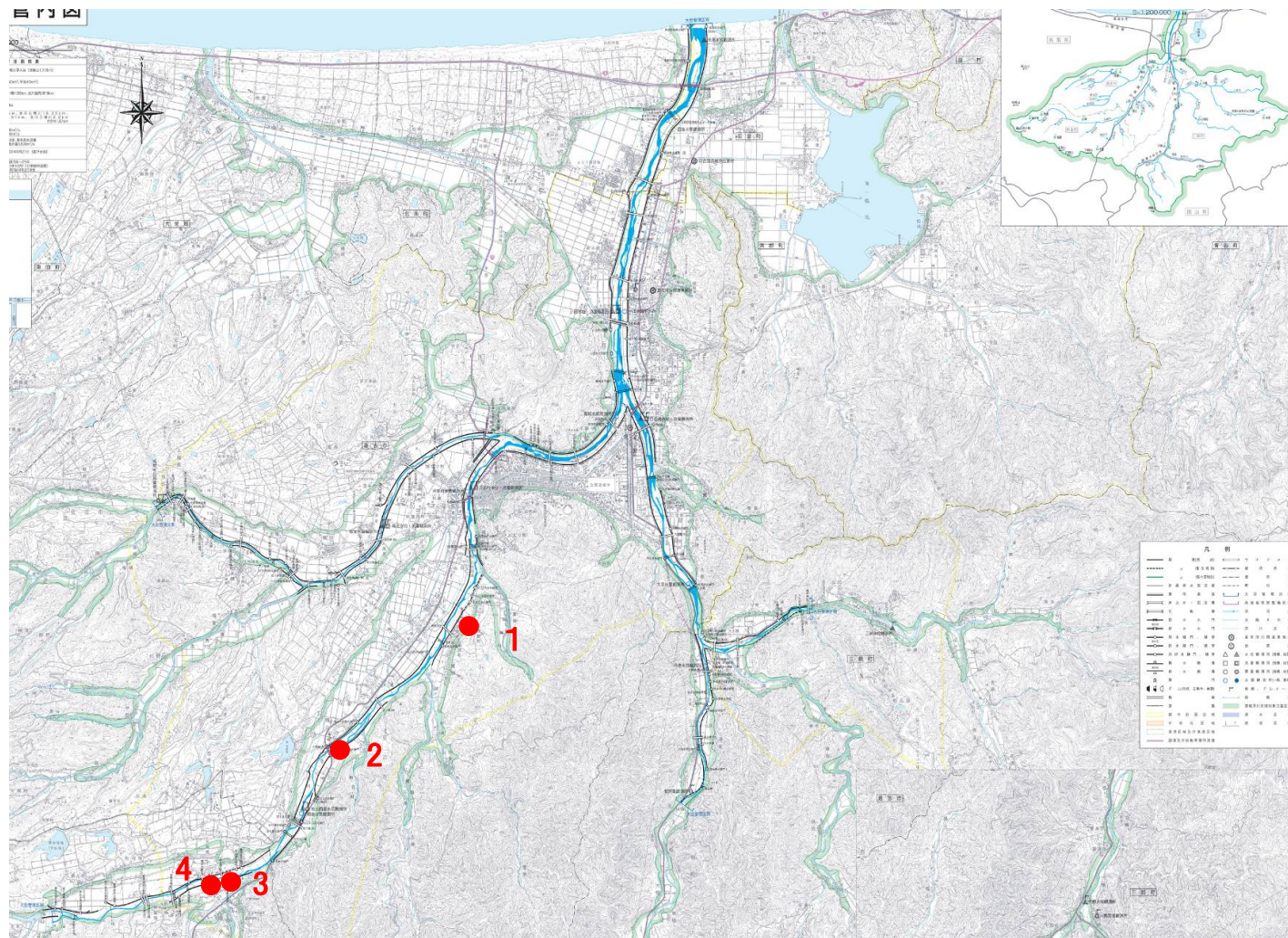
今回確認した箇所は早期に復旧を行います。（現在は立入禁止の対応を行っています）



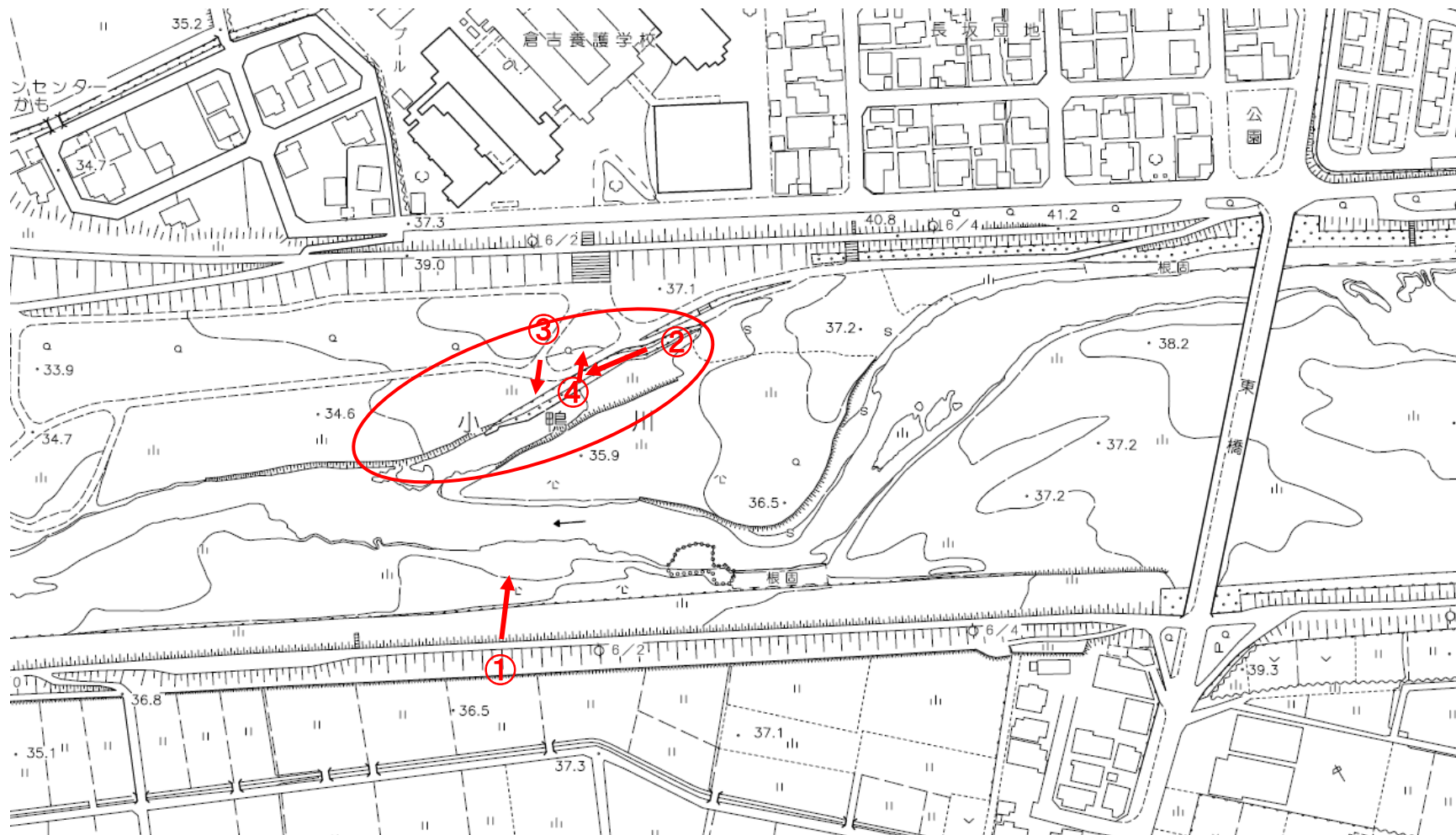


(参考資料)平成23年9月台風12号による被災箇所(天神川水系)

番号	水系名	河川名	地先名	距離標	左右岸	内容	数量
1	天神川	小鴨川	倉吉市下大江	6K200付近	右	低水護岸崩落(下大江親水公園)	約130m
2	天神川	小鴨川	倉吉市上小鴨	9K500付近	右	低水護岸崩落(上小鴨水辺の楽校)	約80m
3	天神川	小鴨川	倉吉市関金町大鳥居	13K000付近	左	低水護岸崩落	約190m
4	天神川	小鴨川	倉吉市関金町大鳥居	13K250付近	—	床固洗掘	1基



1. 小鴨川右岸6K200付近(下大江親水公園)  
低水護岸崩落 約130m





1. 小鴨川右岸6K200付近(下大江親水公園)

①



②



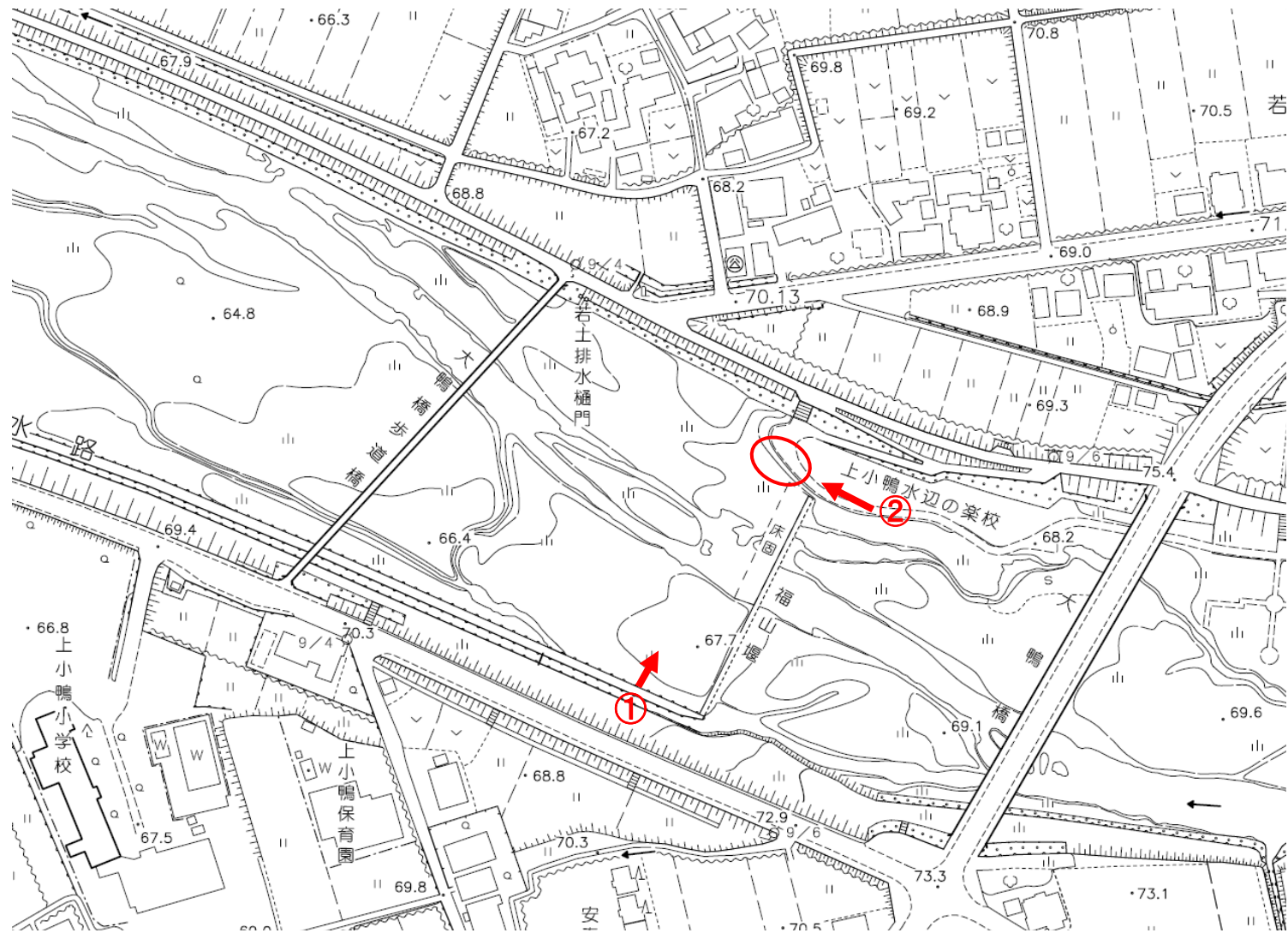
③



④



2. 小鴨川右岸9K500付近(上小鴨水辺の楽校)  
低水護岸崩落 約80m





2. 小鴨川右岸9K500付近(上小鴨水辺の楽校)

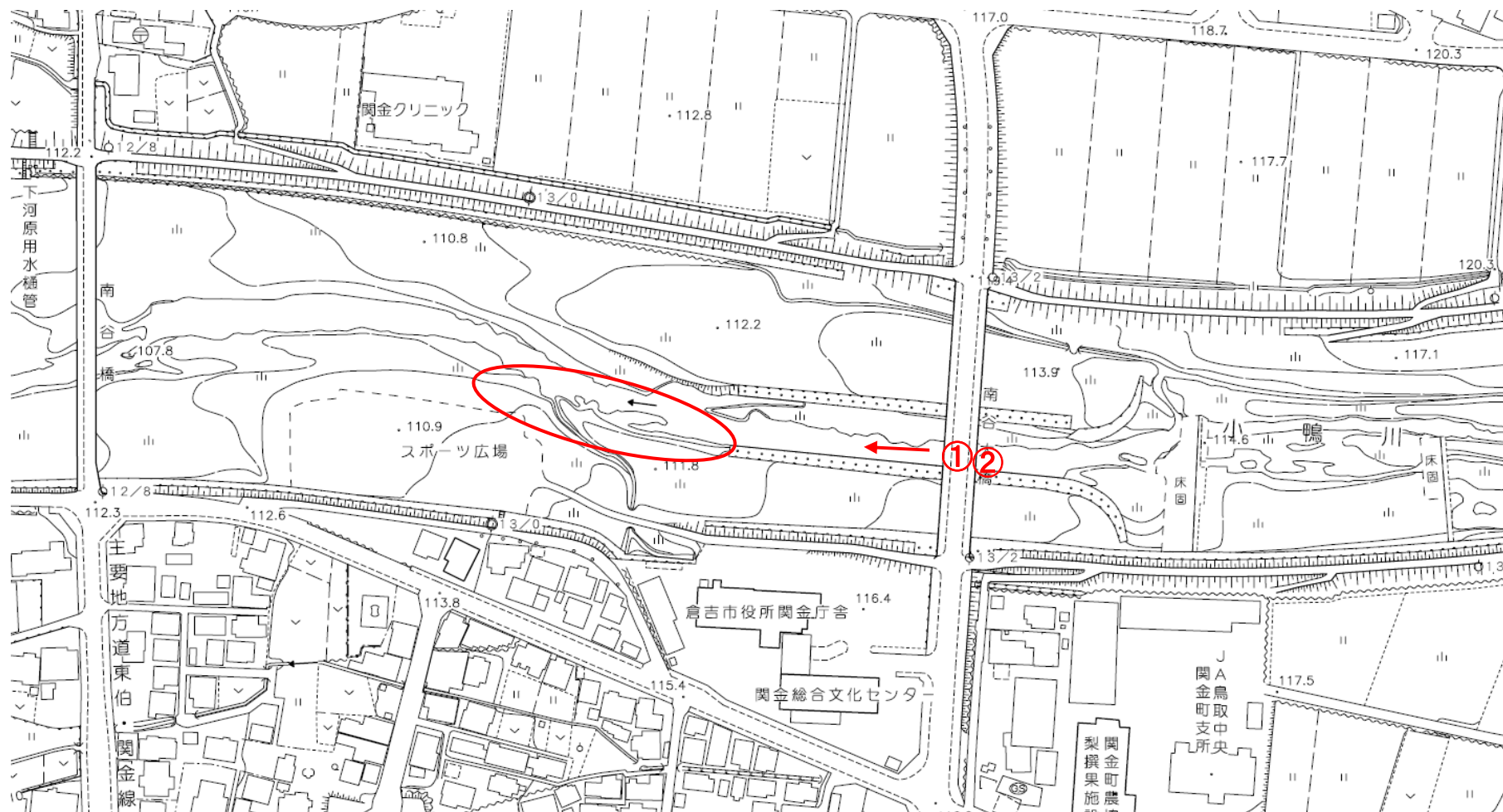
①



②



3. 小鴨川左岸13K00付近  
低水護岸崩落 約190m





### 3. 小鴨川左岸13K00付近

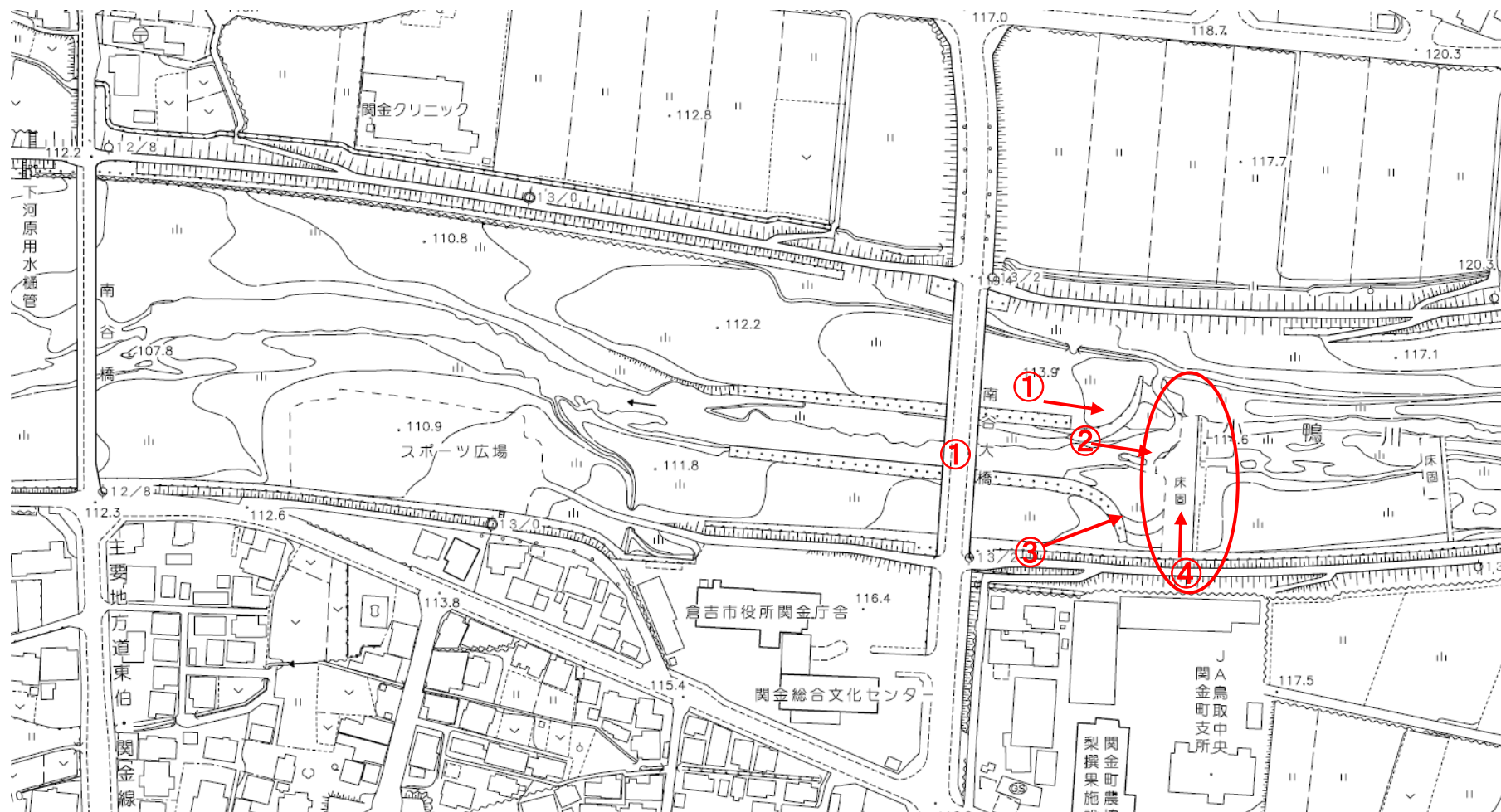
①





#### 4. 小鴨川左岸13K250付近

床固洗掘 1基



#### 4. 小鴨川13K250付近

①



②





小鴨川13K250付近

③



④

