

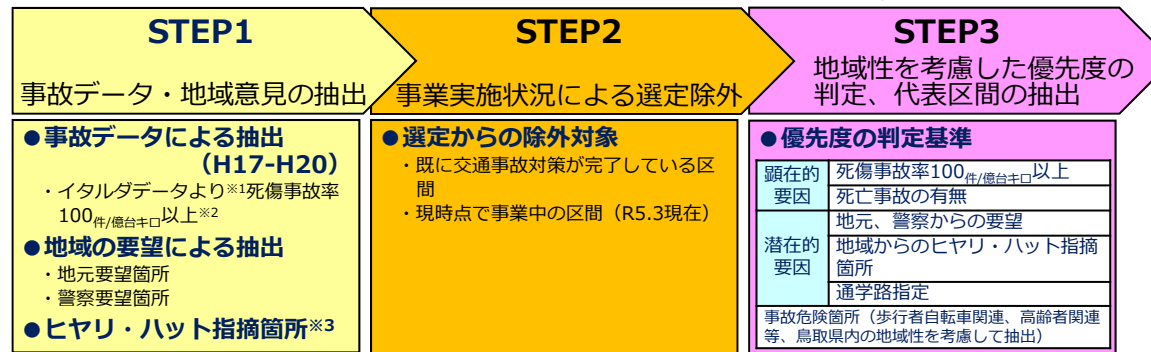
# 事故ゼロプランの取り組み

## (1) 事故ゼロプランの概要

『事故ゼロプラン』とは、「市民参加・市民との協働」をキーワードに、事故データや地方公共団体・地域住民からの指摘等に基づき交通事故の危険性が高い区間（事故危険区間）を選定し、地域住民への注意喚起や事故要因に即した対策を重点的・集中的に講じるとともに、完了後はその効果を計測・評価し、マネジメントサイクルにより逐次改善を図るものです。

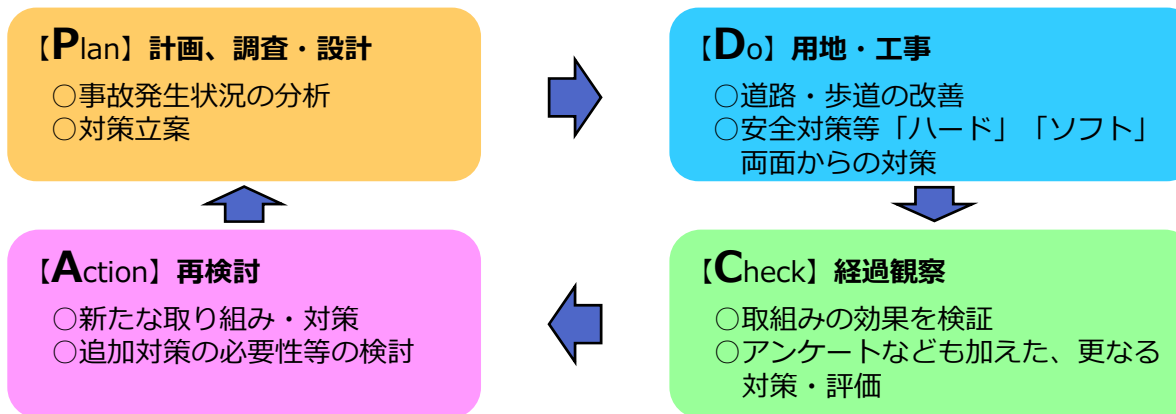
### ▼ 事故危険区間の抽出

鳥取県内の直轄国道の道路を単路部と交差点部に分類し、その中から以下のSTEPで事故危険区間を抽出。これをもとに、地元・関係機関等と調整を図り、交通安全対策を検討。



※1：イタルダデータとは、(財)交通事故総合分析センターが作成している交通事故分析データのこと  
※2：死傷事故率(件/億台キロ)とは、1kmの区間を1億台の自動車が行ったとき、その区間で死傷事故が発生する割合  
※3：ヒヤリ・ハット指摘箇所とは、国道の利用者からの「ヒヤリ、ハットした体験」のアンケート結果により抽出した箇所

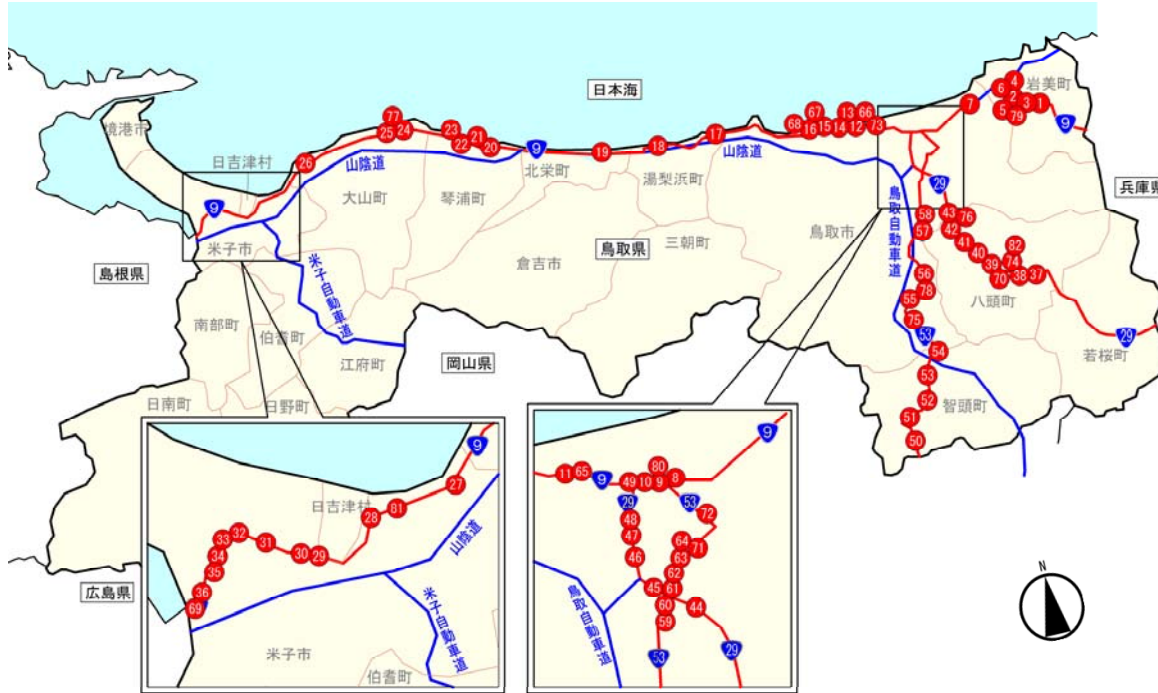
### ▼ 事故ゼロプラン マネジメントサイクル



# 事故ゼロプランの取り組み

## (2) 事故危険区間（代表区間）の対策実施状況

### ▼ 事故危険区間（代表区間）の位置図



(令和5年3月末時点)

	取り組みの進捗状況	計
Plan	計画、調査・設計	6区間
Do	工事中	4区間
Check	経過観察中	16区間
Action	再検討中	0区間
	対策完了	56区間
	合計	82区間

(82箇所のうち72箇所完了《約88%完了》)

No	路線	市町村	区間名(交差点名)	進捗状況	対策完了年度	備考
1	国道9号	岩美町	岩美郡岩美町字油	対策完了	H27	
2			岩美郡岩美町交差点	対策完了	H26	
3			岩井通入口交差点	対策完了	H30	
4			新井交差点	対策完了	H27	
5			岩美郡岩美町新井字棚田	対策完了	H27	
6			小田入口交差点	対策完了	H27	
7			岩美町国志	C 経過観察中	R3	
8			鳥取市福部町海士501-4	対策完了	H28	県に移管
9			鳥取市秋聖字東掛竹~秋聖字松下	対策完了	H26	
10			鳥取大橋東詰交差点	対策完了	H27	
11			鳥取大橋西詰交差点(上り線)	P 計画、調査・設計		
12			鳥取大橋西詰交差点	D 工事中	R7	
13			空溝入口交差点	対策完了	H25	
14			溝川交差点	対策完了	H23	
15	鳥取市伏野1991-1	対策完了	H27			
16	白兔交差点	対策完了	H28			
17	鳥取市小沢字長田~小沢見	対策完了	H28			
18	宝木交差点	C 経過観察中	H30			
19	鳥取市青森町西1丁目3020-1~湖山町北4丁目663-2	対策完了	H28			
20	鳥取/バイパス終点部	対策完了	H30			
21	鳥取市小沢見(水尻トンネル起点部)	対策完了	H30			
22	下坂文交差点	C 経過観察中	H30			
23	鳥取市湖山	対策完了	H30			
24	備前郡湯梨浜町小浜字浜畑~石橋字浜田	対策完了	H24			
25	備前郡湯梨浜町字谷字澤~字谷字浜屋敷	対策完了	H27			
26	北栄町 備前郡北栄町田井4-3-2	C 経過観察中	R3			
27	国道29号	鳥取市	八橋東交差点	対策完了	H17	
28			備前郡湯梨浜町八橋字下寺ノ上~八橋字御城ノ東	D 工事中	R6	
29			備前郡湯梨浜町別所字鎌持谷	C 経過観察中	H30	
30			赤崎小学校入口交差点	C 経過観察中	R3	
31			町道雄松寺坂線交差点	対策完了	H24	
32			中山小学校入口交差点、塩津交差点	対策完了	H25	
33			末吉交差点(大山入口)	対策完了	H17	
34			西伯郡大山町下甲	D 工事中	R6	
35			米子市淀江町西原字井手狭	対策完了	H25	
36			米子市淀江町佐佐	P 計画、調査・設計		
37			二本木交差点	C 経過観察中	H29	
38			米子市吉岡字井手ノ内~吉岡字中新田	対策完了	H23	
39			筆尾交差点	C 経過観察中	H29	
40			米子市筆尾字一本松~西福原一丁目	対策完了	H23	
41	西福原1丁目交差点	C 経過観察中	H29			
42	米川交差点	対策完了	H18			
43	角島町一丁目交差点	対策完了	H26			
44	米子市東倉吉町~加茂町二丁目	対策完了	H26			
45	紙園町二丁目交差点	対策完了	H26			
46	舞岡地蔵入口交差点	P 計画、調査・設計				
47	国道53号	鳥取市	八頭町徳丸	対策完了	H25	
48			八頭郡八頭町徳丸字竹屋敷~小別所字中河原	対策完了	H24	
49			八頭郡八頭町大門字下深田~花字花屋敷	対策完了	H28	
50			布谷交差点	対策完了	H25	
51			八頭町西園	対策完了	H29	
52			備前郡八頭町段井番	対策完了	H30	
53			段井番交差点	対策完了	H30	
54			八頭町安井橋(暫)	P 計画、調査・設計		
55			鳥取市弥生谷~南栄町	C 経過観察中	R4	
56			宮長交差点	対策完了	H25	
57			脇部交差点	対策完了	H24	
58			主海交差点	対策完了	H27	
59			国体道路交差点	C 経過観察中	H31	
60			徳尾交差点	対策完了	H23	
61	西原交差点	対策完了	H24			
62	鳥取市弥生谷字中矢中	C 経過観察中	R4			
63	国道53号	鳥取市	八頭郡智頭町奥本字本谷~野原字川端	対策完了	H24	
64			八頭郡智頭町野原	対策完了	H26	
65			八頭郡智頭町塩津字下河原	対策完了	H24	
66			八頭郡智頭町山楯字田畑~山楯字折籠ノ向	対策完了	H24	
67			八頭郡智頭町市瀬字古澤ノ三~市瀬字土原	対策完了	H26	
68			鳥取市用瀬町用瀬552(用瀬駅前)	対策完了	H25	
69			鳥取市河原町釜口	対策完了	H22	
70			円通寺交差点	対策完了	H25	
71			国安市道交差点	対策完了	H27	
72			叶交差点	対策完了	H25	
73			叶1丁目道交差点	対策完了	H25	
74			鳥取市吉成南~鳥取市吉成	P 計画、調査・設計		
75			鳥取市吉成南町二丁目~吉成南町一丁目	P 計画、調査・設計		
76			天神町交差点	C 経過観察中	H27	
77	鳥取市幸町~栄町	C 経過観察中	H30			
78	若桜街道交差点	C 経過観察中	H30			
79	鳥取市東町3丁目	C 経過観察中	H30			
80	鳥取市用瀬町宮保	対策完了	H30			
81	鳥取市用瀬町鹿狩	D 工事中	R6			