



平成25年11月22日

お知らせ

資料提供先: 島根県政記者会

『冬用タイヤ装着運動』を実施します！
～雲南警察署と松江国道事務所が合同で冬用タイヤ早期装着運動を実施～
(冬用タイヤ装着率調査も同時実施)

松江国道事務所管内の国道9・54号の峠付近では、冬用タイヤ未装着車両による走行不能や、スリップした車両が道路を塞ぐために起こる交通障害が、昨シーズンは11件(松江国道事務所を確認できた件数・内6件が大型車)発生しています。

このような状況から、冬用タイヤの装着率の向上を図るため、雲南警察署と国土交通省松江国道事務所が合同で、冬用タイヤの装着啓発と装着率の調査を公開で実施します。


※雨天時には、中止する場合があります。

○日 時：平成25年11月26日(火) 14:00～(概ね1時間程度)

○場 所：雲南市三刀屋町乙加宮428-4

国土交通省 松江国道事務所 乙加宮車両監視所

国道54号のスタック等の状況



【問い合わせ先】

国土交通省 中国地方整備局 松江国道事務所
島根県松江市西津田2丁目6番28号

副所長(管理) おおはら ひでお 大原 英雄 (内線205)

(管理担当) 管理第一課長 ふじはら としゆき 藤原 利幸 (内線431)

(広報担当) 計画課長 やまもと としひこ 山本 俊彦 (内線261)

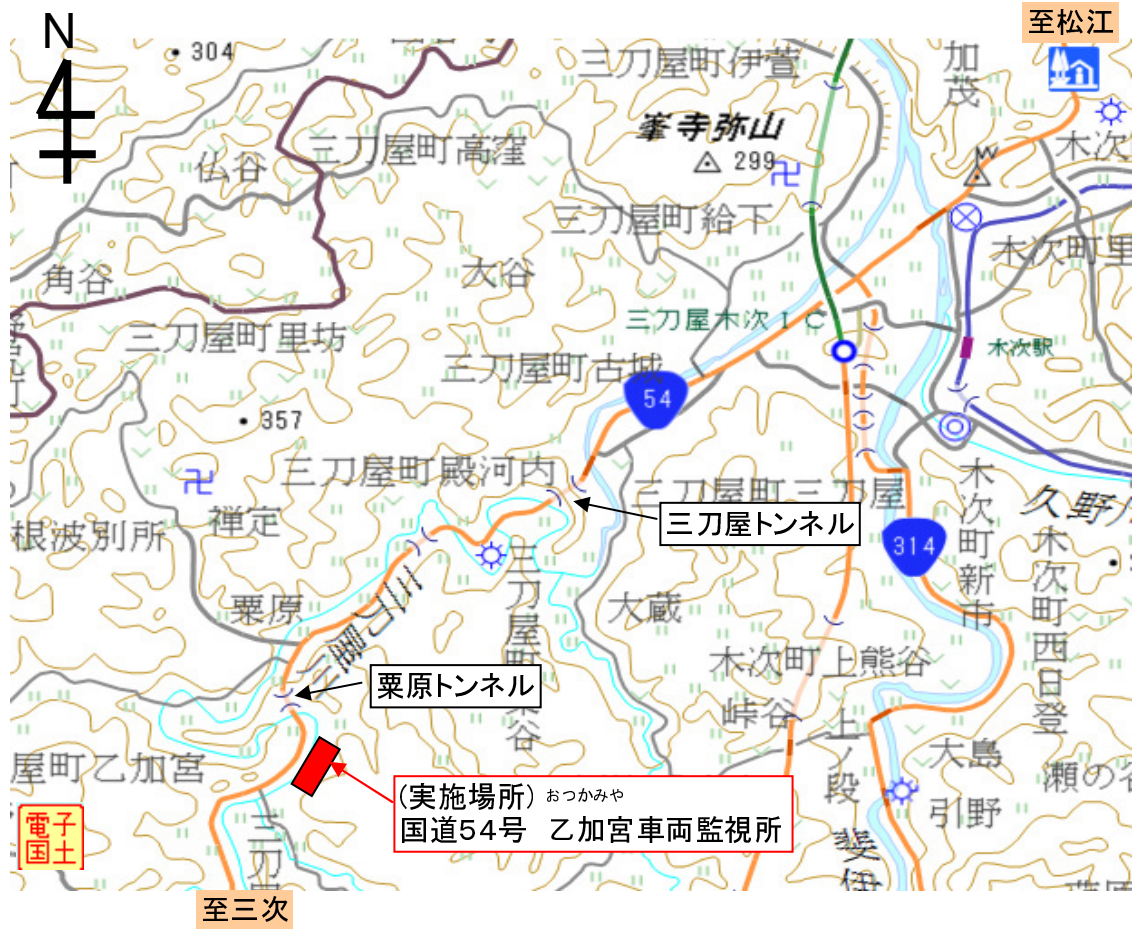
TEL: 0852-26-2131 (代表) / 0852-26-0661 (夜間)
FAX: 0852-22-9731 URL: <http://www.cgr.mlit.go.jp/matsukoku/>

国土交通省 頓原維持出張所 飯石郡飯南町頓原1618-4

出張所長 かわい ともひさ 河合 知久
TEL: 0854-72-0004 FAX: 0854-72-0726

別紙

位置図



冬用タイヤ装着運動の状況



昨年（平成24年11月）の雲南警察署と国土交通省による合同での冬用タイヤ装着運動の状況

平成24年11月の調査結果※

○冬タイヤ装着率

- ◇ 県外車両 : 約30%
- ◇ 県内車両 : 約33%
- ◇ 大型車両 : 約43%
- ◇ 小型車両 : 約31%
- ◇ 全車両 : 約33%

調査対象車両: 全120台
(内、大型14台、小型106台)

※調査箇所: 国道54号 乙加宮車両監視所

※松江国道事務所では、twitter(ツイッター)による冬期道路情報の発信を行っています。

ツイッター: http://twitter.com/road_matsue



QRコード

《参考：啓発用チラシ》



ルールを守って安全通行 冬用タイヤの装着とチェーンの携行を！



雪道でのスリップ事故と立ち往生の状況



例年、国道54号の峠では、冬用タイヤの未装着によるスリップ事故が発生しており、交通の遮断が懸念されております。冬期の峠では、必ず冬用タイヤの装着と、雪道ではチェーンの装着をお願いします。

◆雪道で滑り止めの措置をしなければ、罰則の対象です。

島根県の道路交通条例では、積雪または凍結している道路を走行する際に、

- ①雪道用タイヤを全車輪に装着
 - ②タイヤチェーンを駆動輪に装着
- 等

滑り止め措置をしないで走行すると罰則の対象となります。

この位の積雪でも走行不能になります！



【松江国道HP】

<http://www.cgr.mlit.go.jp/matsukoku/>

国道9号 峠の道路映像は・・・

パソコン <http://www.cgr.mlit.go.jp/matsukoku/route9/index.html>

国道54号 峠の道路映像は・・・

パソコン <http://www.cgr.mlit.go.jp/matsukoku/tonbara-iji/route54/>

携帯電話 <http://www.cgr.mlit.go.jp/matsukoku/tonbara-iji/route54/mov/index.php>

【問い合わせ先】

島根県雲南警察署

〒690-2404 島根県雲南市三刀屋町

三刀屋124-1

TEL 0854-45-9110

国土交通省中国地方整備局

松江国道事務所 頓原維持出張所

〒690-3207 島根県飯石郡飯南町頓原1618-4

TEL 0854-72-0004



携帯電話用
QRコード

国道54号道路情報
気象情報・通行規制情報



54 冬期お役立ちマップ

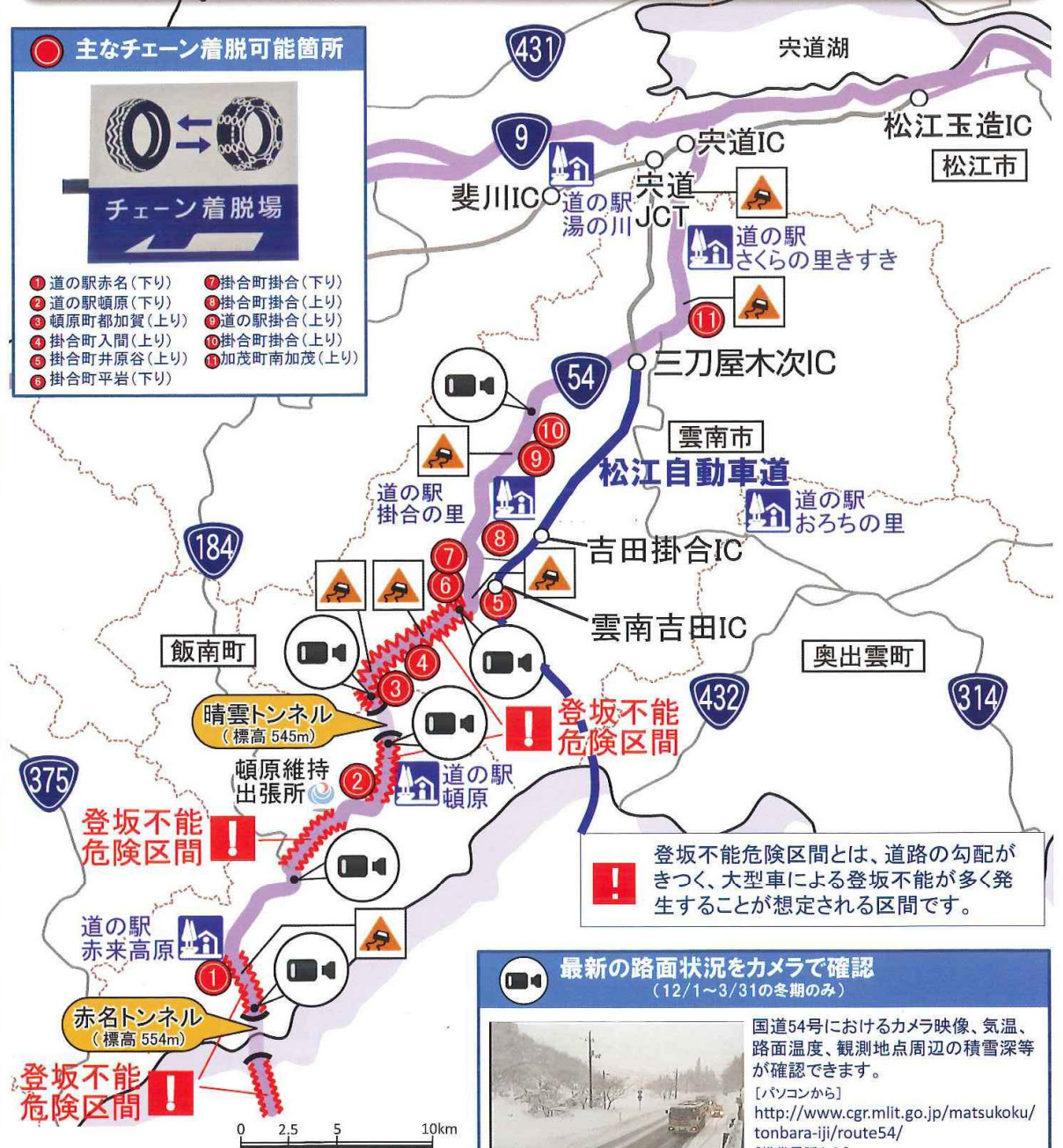
チェーン装着はチェーン着脱可能箇所で！
 路上でのチェーン着脱は他車の迷惑になり危険です。

主なチェーン着脱可能箇所



チェーン着脱場

- ① 道の駅赤名(下り)
- ② 道の駅頓原(下り)
- ③ 頓原町都加賀(上り)
- ④ 掛合町入間(上り)
- ⑤ 掛合町井原谷(上り)
- ⑥ 掛合町平岩(下り)
- ⑦ 掛合町掛合(下り)
- ⑧ 掛合町掛合(上り)
- ⑨ 道の駅掛合(上り)
- ⑩ 掛合町掛合(上り)
- ⑪ 加茂町南加茂(上り)



登坂不能危険区間
 登坂不能危険区間とは、道路の勾配がきつく、大型車による登坂不能が多く発生することが想定される区間です。

最新の路面状況をカメラで確認
 (12/1~3/31の冬期のみ)



国道54号におけるカメラ映像、気温、路面温度、観測地点周辺の積雪深等が確認できます。

[パソコンから]
<http://www.cgr.mlit.go.jp/matsukoku/tonbara-iji/route54/>

[携帯電話から]
<http://www.cgr.mlit.go.jp/matsukoku/tonbara-iji/route54/mov/index.php>

こちらから、路面状況・規制情報がご覧になれます。
 道路情報提供システム <http://www.cgr.mlit.go.jp/road/>

携帯電話から **国道54号冬期道路情報**

<http://www.cgr.mlit.go.jp/matsukoku/tonbara-iji/route54/mov/index.php>

