



お知らせ

資料提供先：島根県政記者会

平成28年度

第1回島根県幹線道路協議会交通渋滞対策部会を開催します

これまで、島根県内における道路の渋滞対策をより効率的に進めていくため、「島根県幹線道路協議会交通渋滞対策部会」において、統一的な最新データを活用した渋滞箇所の把握方法について検討してきました。

さらに、道路利用者のみなさまからの意見を踏まえて精査し、「島根県の主要渋滞箇所」を平成25年1月に選定し、渋滞対策の基本方針について議論を進めてきたところです。

これらの「島根県の主要渋滞箇所」において、最新のデータによる渋滞状況を確認し、関係機関が連携して効果的・効率的な渋滞対策を推進していくため、以下のとおり平成28年度第1回島根県幹線道路協議会交通渋滞対策部会を開催しますのでお知らせします。

- 日時：平成28年7月28日（木）13:00～14:30  
場所：国土交通省 中国地方整備局 松江国道事務所 3階大会議室  
議事：1. これまでの検討経緯  
2. 主要渋滞箇所のフォローアップの確認  
3. 渋滞対策事業等の効果検証  
4. 短期的な渋滞対策の検討  
5. 渋滞対策の実施状況

※部会は、報道関係者を対象に公開します。（傍聴、取材可）  
なお、誠に恐縮ですが、カメラ撮影については冒頭から会長挨拶までとさせていただきます。

【問い合わせ先】

国土交通省 中国地方整備局 松江国道事務所  
副所長（改築） 高口 敏弘（たかぐち としひろ）  
【担当】計画課長 高崎 修（たかざき おさむ）

島根県松江市西津田2丁目6番28号  
TEL：0852-26-2131（代表） FAX：0852-22-9731

※松江国道事務所では、twitter（ツイッター）による情報発信を行っています。

ツイッター：[http://twitter.com/road\\_matsue](http://twitter.com/road_matsue)

QRコード



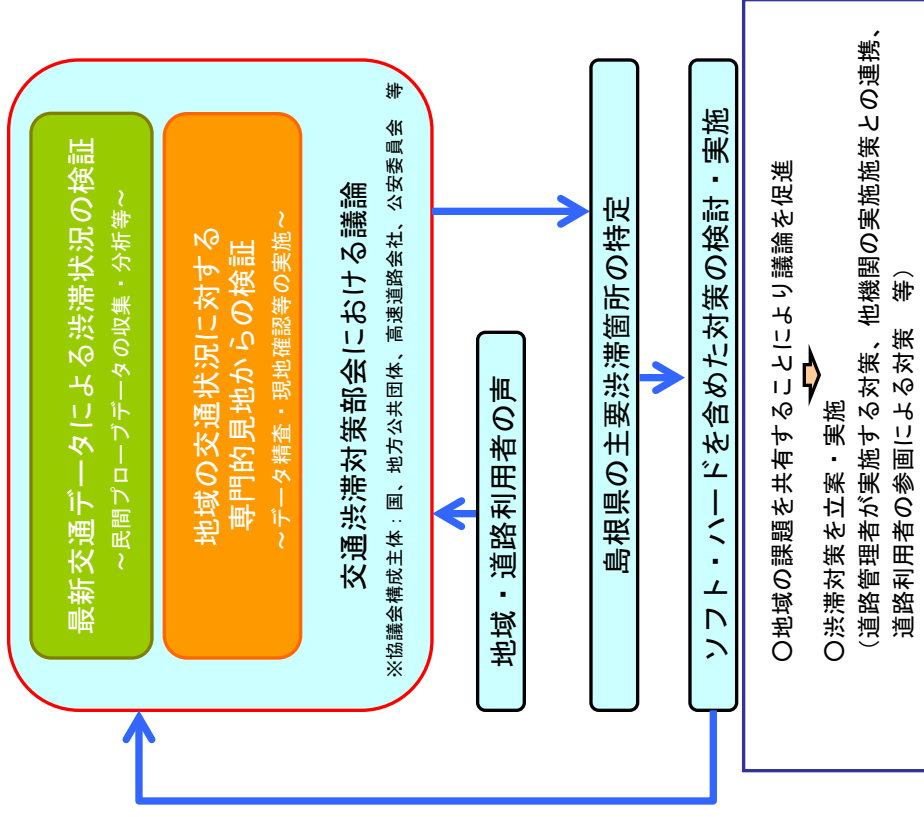
## 島根県幹線道路協議会交通渋滞対策部会 委員名簿

所属名		役職名	備考
国土交通省中国地方整備局	企画部 道路部	広域計画課長	部会長
		道路計画課長	
		地域道路課長	
		交通対策課長	
	松江国道事務所	所長	
		計画課長 保全対策官	
	浜田河川国道事務所	所長	
		調査設計課長	
		道路管理課長	
	国土交通省中国運輸局	交通政策部	
島根運輸支局		首席運輸企画専門官	
西日本高速道路株式会社	中国支社	企画調整課長	
島根県警察本部	交通部	交通規制課長	
		交通管制センター長	
島根県	土木部	道路維持課長	副部会長
		道路建設課長	
		高速道路推進課長	
		都市計画課長	
松江市	都市整備部	部長	
	歴史まちづくり部	部長	
出雲市	都市建設部	部長	
公益社団法人島根県トラック協会		専務理事	
一般社団法人島根県旅客自動車協会		専務理事	

## (1) これまでの検討経緯

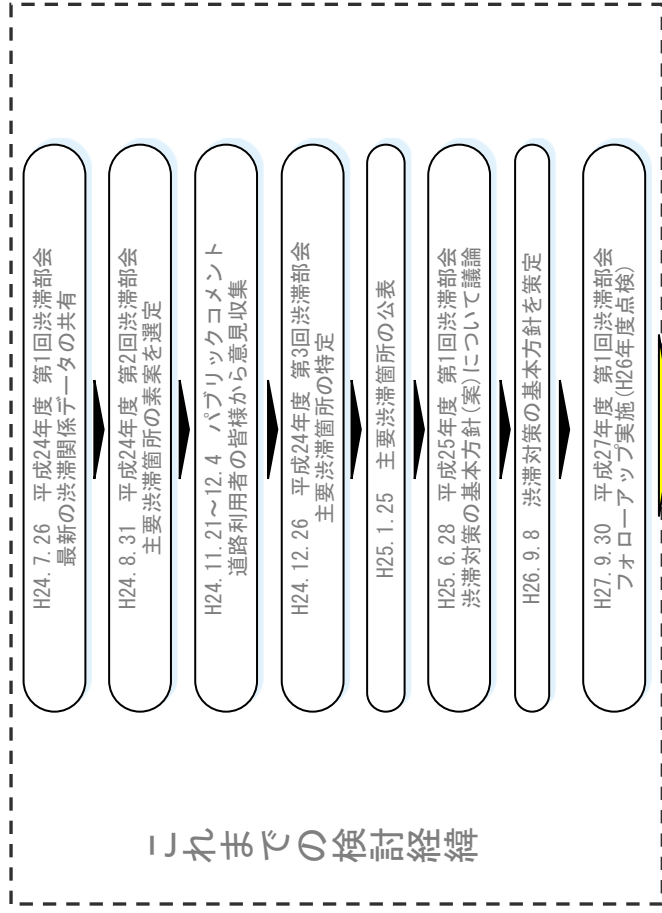
- ①平成25年1月に「主要渋滞箇所」を公表。
- ②その後、渋滞対策の基本方針について議論を重ね、平成26年度第1回島根県幹線道路協議会交通渋滞対策部会（以下：「H26年度第1回渋滞部会」）において、「**主要渋滞箇所の対策に係る基本方針**」をとりまとめました。
- ③今後は、**主要渋滞箇所のフォローアップ**を行うとともに、基本方針に従って、各主要渋滞箇所の**渋滞対策（案）**を立案します。

### ◇対策検討のマネジメントサイクル



- 地域の課題を共有することにより議論を促進
- 渋滞対策を立案・実施  
(道路管理者が実施する対策、他機関の実施施策との連携、道路利用者の参画による対策 等)

### ◇継続的フォローアップのスケジュール



### これまでの検討経緯

### H28年7月 渋滞対策部会の開催

- 主要渋滞箇所のフォローアップ
- 渋滞対策事業等の効果検証
- 短期的な渋滞対策の検討
- 渋滞対策の実施状況

# 島根県の主要渋滞箇所（一般道）

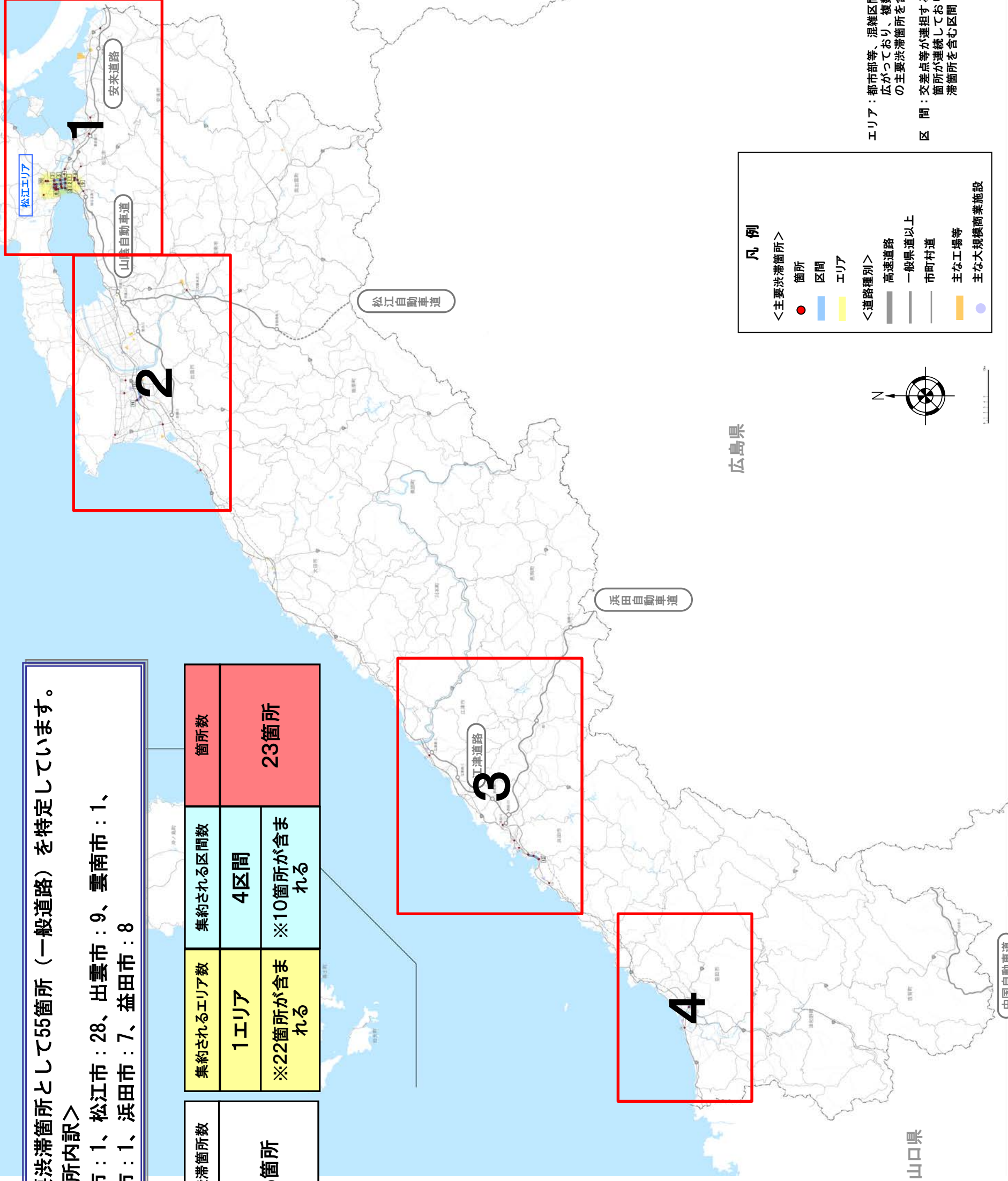
●主要渋滞箇所として55箇所（一般道路）を特定しています。

＜箇所内訳＞

安来市：1、松江市：28、出雲市：9、雲南市：1、

江津市：1、浜田市：7、益田市：8

主要渋滞箇所数	55箇所	
集約されるエリア数	1エリア	※22箇所が含まれる
集約される区間数	4区間	※10箇所が含まれる
箇所数	23箇所	



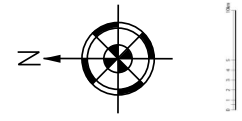
**凡例**

＜主要渋滞箇所＞

- 箇所
- 区間
- エリア

＜道路種別＞

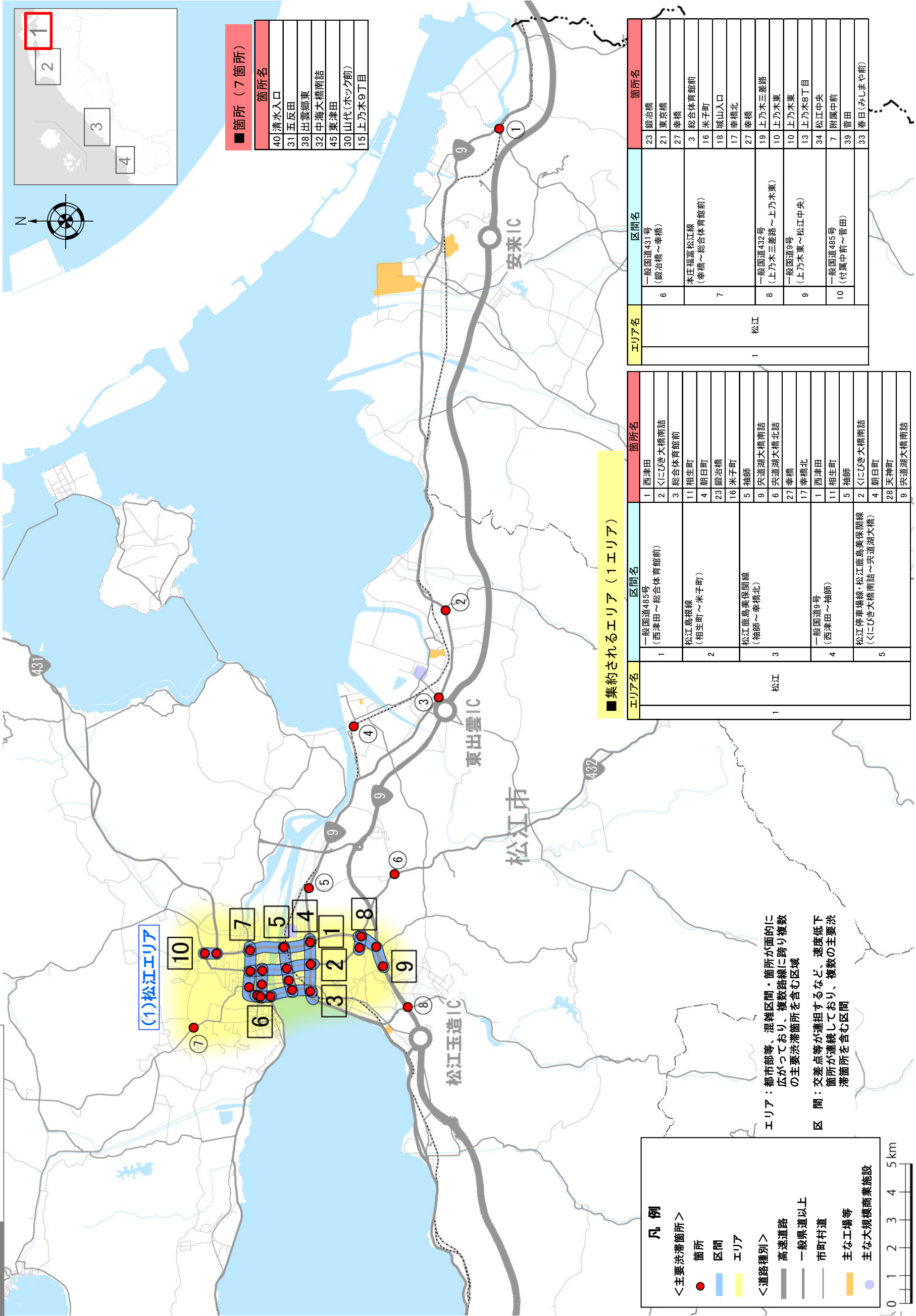
- 高速道路
- 一般県道以上
- 市町村道
- 主な工場等
- 主な大規模商業施設



エリア：都市部等、混雑区間・箇所が面的に広がっており、複線路線に跨り複数の主要渋滞箇所を含む区域

区間：交差点等が連担するなど、速度低下箇所が連続しており、複線の主要渋滞箇所を含む区間

中国自動車道



(1)松江エリア

■ 集約されるエリア (1 エリア)

■ 箇所 (7箇所)

箇所名
40 清水入口
31 五反田
38 出雲郷東
32 中海大橋南詰
45 東津田
30 山代(ホック前)
15 上乃木9丁目

エリア名	区間名	箇所名
1 松江	一般国道431号 (鍛冶橋～幸橋)	23 鍛冶橋
		21 東京橋
		27 幸橋
7	本庄福富松江線 (幸橋～総合体育館前)	3 総合体育館前
		16 米子町
		18 城山入口
		17 幸橋北
8	一般国道432号 (上乃木三差路～上乃木東)	27 幸橋
		19 上乃木三差路
		10 上乃木東
9	一般国道4号 (上乃木東～松江中央)	10 上乃木東
		13 上乃木8丁目
		34 松江中央
10	一般国道485号 (付属中前～菅田)	7 附属中前
		39 菅田
		33 春日(みしまや前)

エリア名	区間名	箇所名
1 松江	一般国道485号 (西津田～総合体育館前)	1 西津田
		2 くにひき大橋南詰
		3 総合体育館前
		11 相生町
		4 朝日町
2	松江島根線 (相生町～米子町)	23 鍛冶橋
		16 米子町
		5 袖師
3	松江鹿島美保関線 (袖師～幸橋北)	9 尖道湖大橋南詰
		6 尖道湖大橋北詰
		27 幸橋
4	一般国道9号 (西津田～袖師)	17 幸橋北
		1 西津田
5	松江停車場線・松江鹿島美保関線 (くにひき大橋南詰～尖道湖大橋)	11 相生町
		5 袖師
		2 くにひき大橋南詰
		4 朝日町
		28 天神町
		9 尖道湖大橋南詰

エリア：都市部等、混雑区間・箇所が面的に広がっており、複数路線に跨り複数の主要渋滞箇所を含む区域

区間：交差点等が連担するなど、速度低下箇所が連続しており、複数の主要渋滞箇所を含む区間

**凡例**

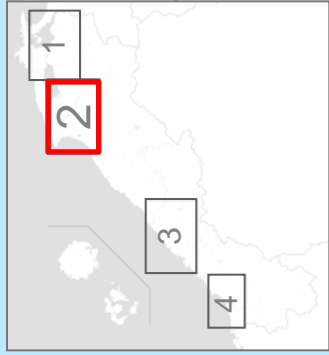
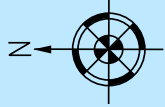
<主要渋滞箇所>

- 箇所 ●
- 区間 ■
- エリア ■

<道路種別>

- 高速道路 〰
- 一般県道以上 〰
- 市町村道 〰
- 主な工場等 ■
- 主な大規模商業施設 ●

0 1 2 3 4 5 km



凡例

<主要渋滞箇所>



箇所

区間

エリア

<道路種別>

高速道路

一般県道以上

市町村道

主な工場等

主な大規模商業施設

エリア：都市部等、混雑区間・箇所が面的に広がっており、複数路線に跨り複数の主要渋滞箇所を含む区域

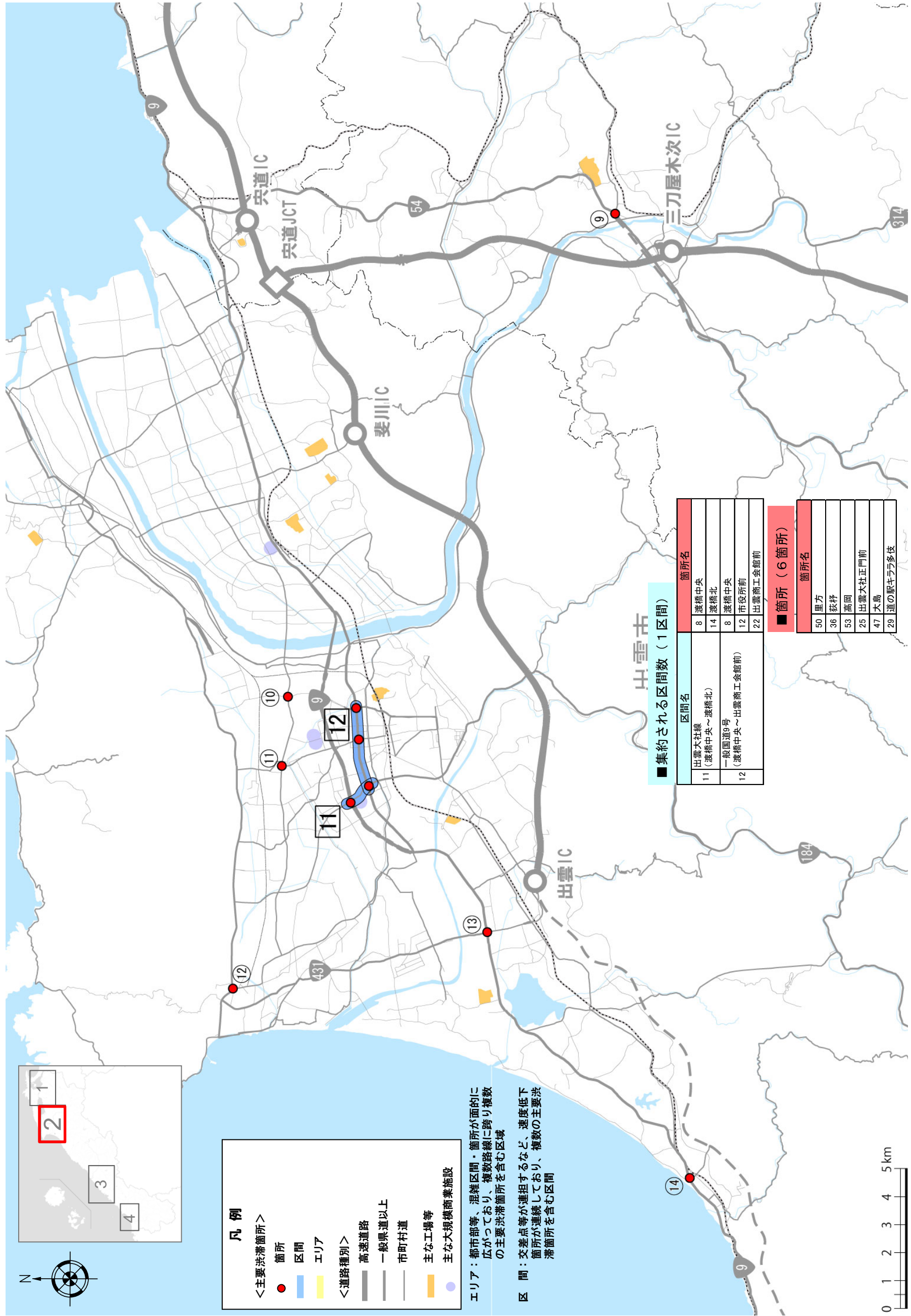
区間：交差点等が連担するなど、速度低下箇所が連続しており、複数の主要渋滞箇所を含む区間

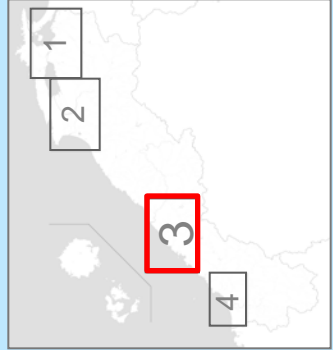
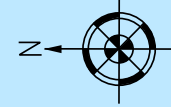
山雲市  
■ 集約される区間数（1区間）

区間名	箇所名
11 (渡橋中央～渡橋北)	8 渡橋中央
12 (渡橋中央～出雲商工会館前)	14 渡橋北
	8 渡橋中央
	12 市役所前
	22 出雲商工会館前

■ 箇所（6箇所）

箇所名
50 里方
36 萩梓
53 高岡
25 出雲大社正門前
47 大島
29 道の駅キララ多伎



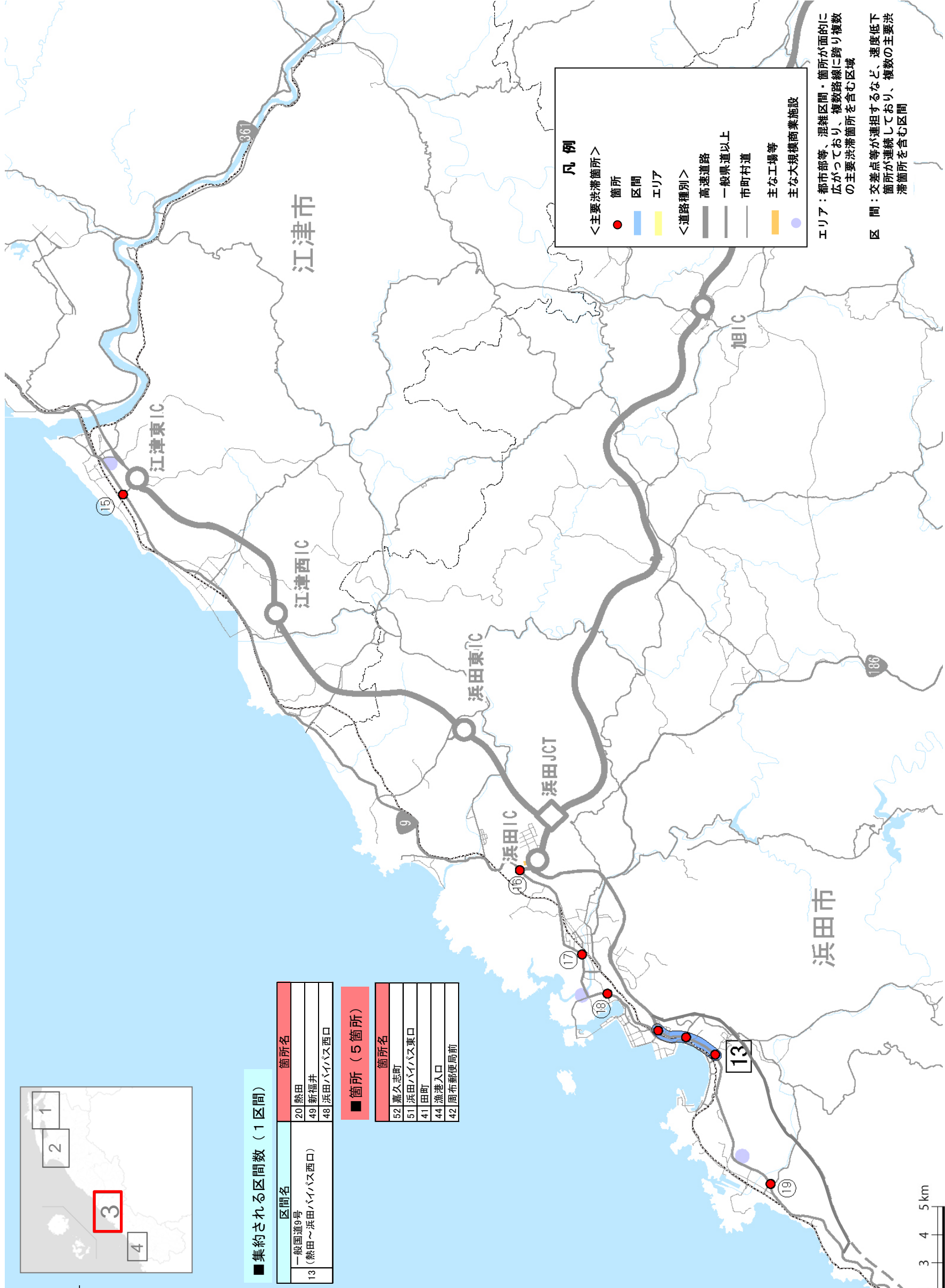


■ 集約される区間数 (1 区間)

区間名	箇所名
一般国道9号	20 熱田
13 (熱田～浜田バイパス西口)	49 新福井
	48 浜田バイパス西口

■ 箇所 (5 箇所)

箇所名
52 嘉久志町
51 浜田バイパス東口
41 田町
44 漁港入口
42 周布郵便局前



**凡例**

<主要渋滞箇所>

- 箇所 (Red dot)
- 区間 (Blue line)
- エリア (Yellow line)

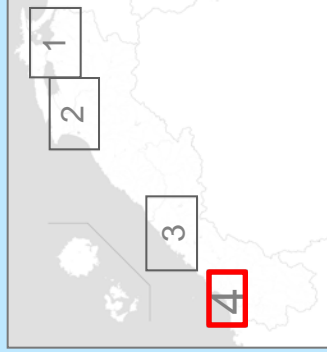
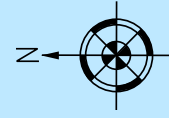
<道路種別>

- 高速道路 (Thick grey line)
- 一般県道以上 (Thin grey line)
- 市町村道 (Dashed grey line)
- 主な工場等 (Orange rectangle)
- 主な大規模商業施設 (Purple circle)

エリア：都市部等、混雑区間・箇所が面的に広がっており、複数路線に跨り複数箇所の主要渋滞箇所を含む区域

区間：交差点等が連担するなど、速度低下箇所が連続しており、複数の主要渋滞箇所を含む区間



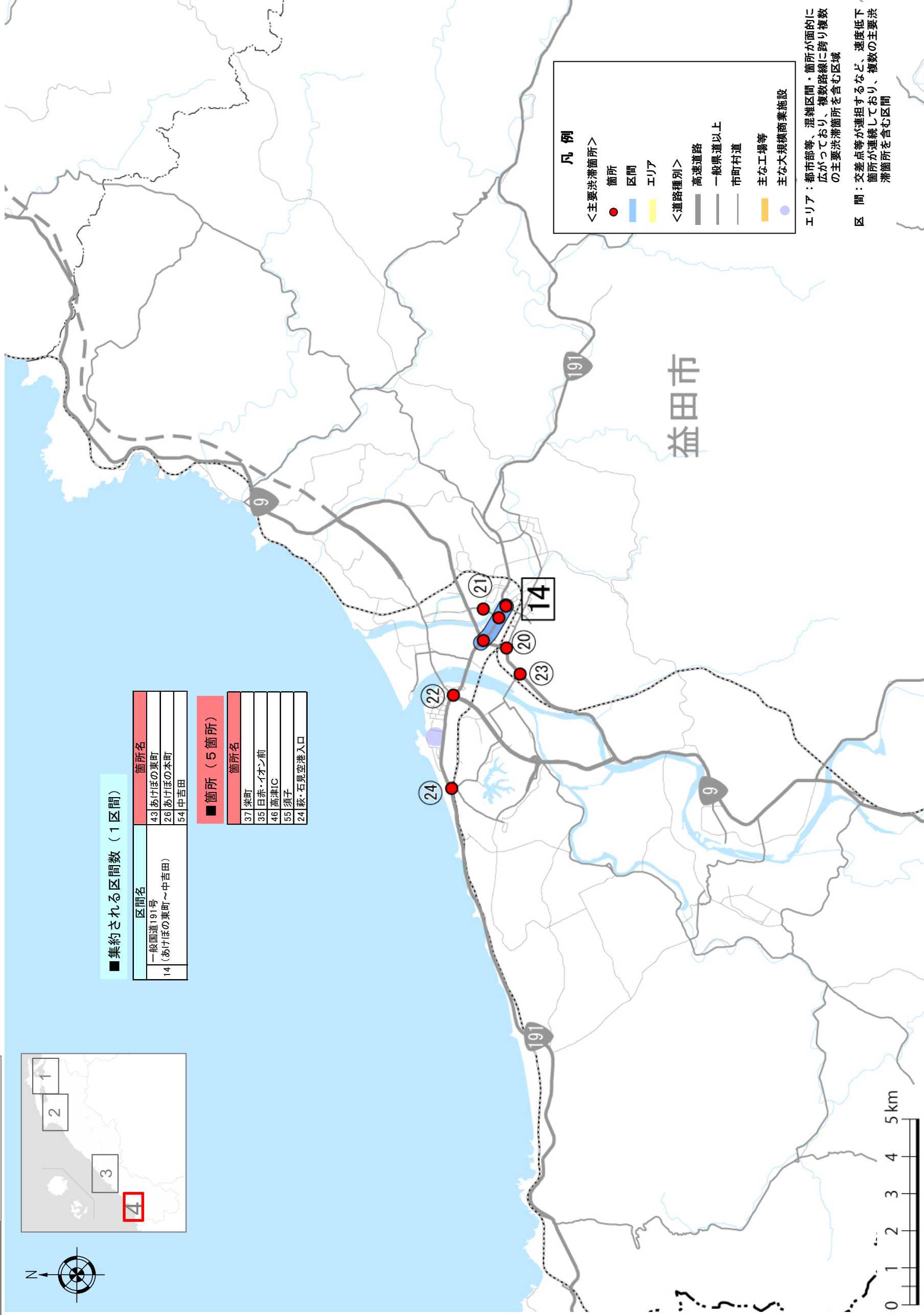


■集約される区間数（1区間）

区間名	箇所名
一般国道191号	43 あけぼの東町
14 (あけぼの東町～中吉田)	26 あけぼの本町
	54 中吉田

■箇所（5箇所）

箇所名
37 栄町
35 日赤・イオン前
46 高津IC
55 須子
24 萩・石見空港入口



**凡例**

<主要渋滞箇所>

- 箇所
- 区間
- エリア

<道路種別>

- 高速道路
- 一般国道以上
- 市町村道
- 主な工場等
- 主な大規模商業施設

エリア：都市部等、混雑区間・箇所が面的に広がっており、複数路線に跨り複数の主要渋滞箇所を含む区域

区間：交差点等が連担するなど、速度低下箇所が連続しており、複数の主要渋滞箇所を含む区間

