

お知らせ

令和3年 8月22日

【松江国道事務所管内】通行止め情報

＜第4報＞

国道9号(道の駅前交差点～富山入口交差点・出雲市多伎町多岐～大田市朝山町)の全面通行止めの状況について

国道9号（道の駅前交差点～富山入口交差点・出雲市多伎町多岐～大田市朝山町）において、全面通行止めを行っているところですが、現在の施工状況をお知らせします。

記

【施工状況】

- ・現在、計測機械設置し、山の変位を観測中
- ・頭部排土のための進入路を松江側より整備中
- ・地中の水を排出するための水抜きボーリングを作業中
- ・地すべりを抑止するための矢板を設置中

※道路の通行止め解除の時期は、今後の変位の状況・斜面の安全度等により判断することとなり未定

問い合わせ先

国土交通省 中国地方整備局 松江国道事務所

副所長（管理） 安川 雅雄（やすかわ まさお） （内205）

【広報担当】 計画課長 岡田 直人（おかだ なおと） （内261）

TEL：（0852）60-1345（直通）

：（0852）26-0611（夜間・休日）

URL：<http://www.cgr.mlit.go.jp/matsukoku/>

※松江国道事務所では、twitter（ツイッター）による情報発信を行っています。

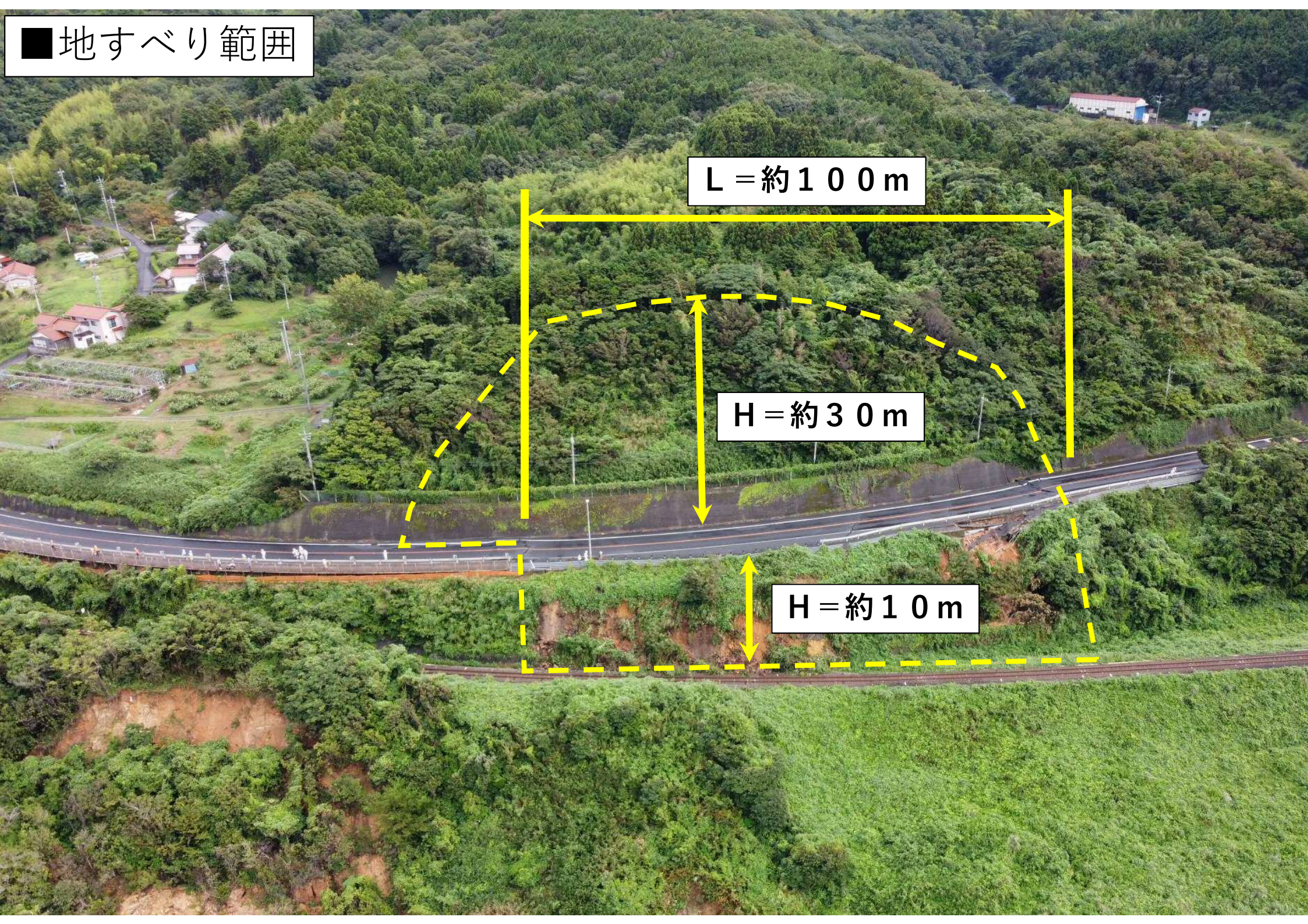
ツイッター：http://twitter.com/road_matsue

※道路の異状を発見したら、道路緊急ダイヤル 緊急通報#9910へ

二次元バーコード



■地すべり範囲



L = 約 100 m

H = 約 30 m

H = 約 10 m



舗装が50 cm以上 せり上がり

擁壁が50 cm移動



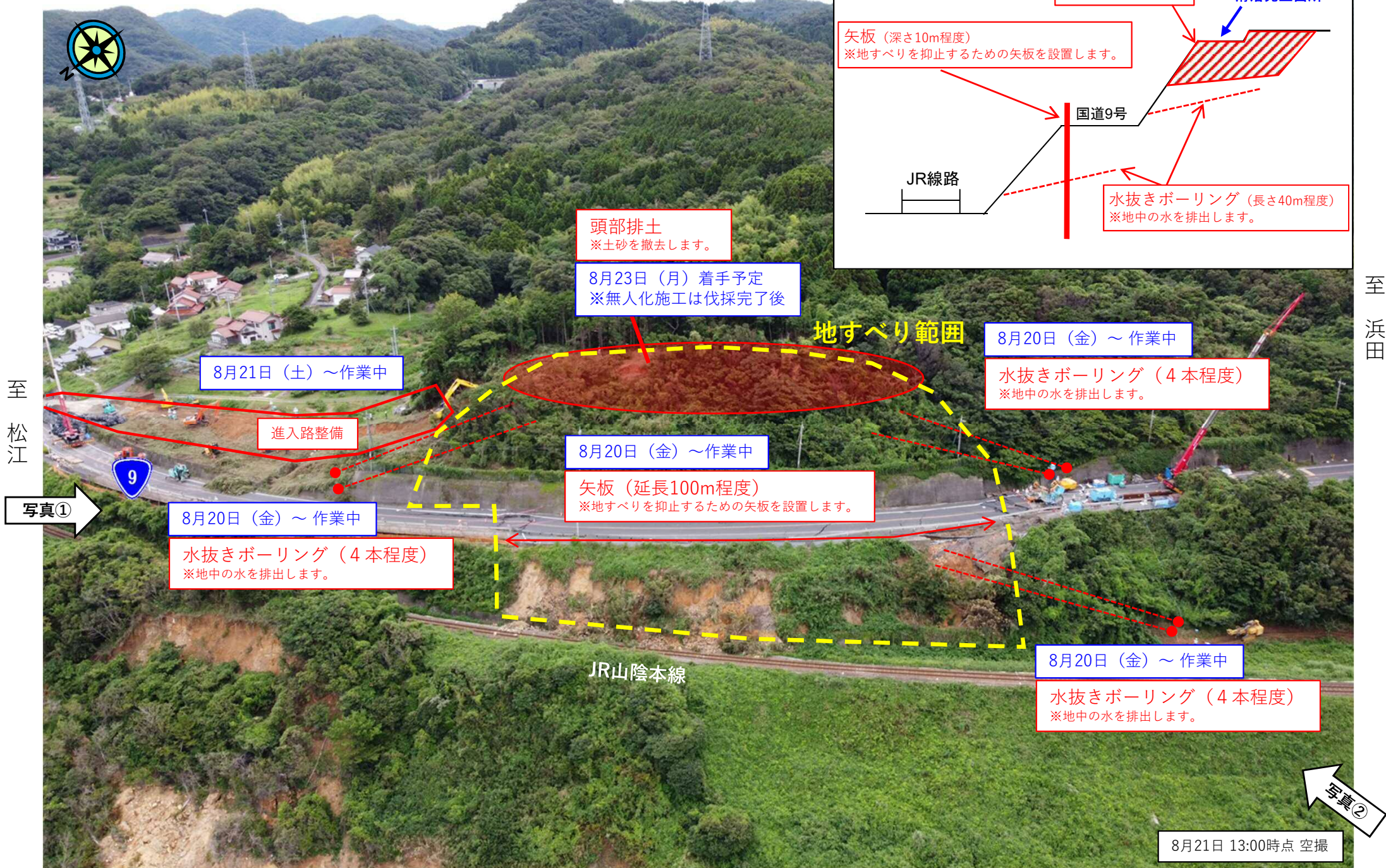
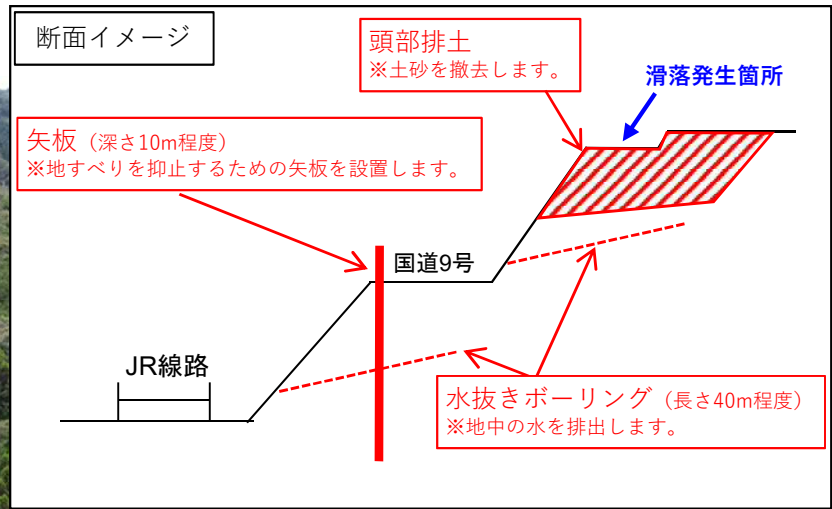
地山が1 ~ 3 m滑落



擁壁が1 m移動

2021/8/20 17:00時点

復旧作業状況 (8/22 8:00時点)



至松江

至浜田

写真①

写真②

8月21日 13:00時点 空撮

【写真①】 進入路整備状況

8/21 17:00時点



【写真②】

8/21 17:00時点



【進入路整備状況】

8/21 18:00時点



【進入路整備状況】

8/21 18:00時点



【水抜きボーリング施工状況】

8/21 18:00時点

