

■復旧作業状況 (9/17 10:00時点)



【施工状況】

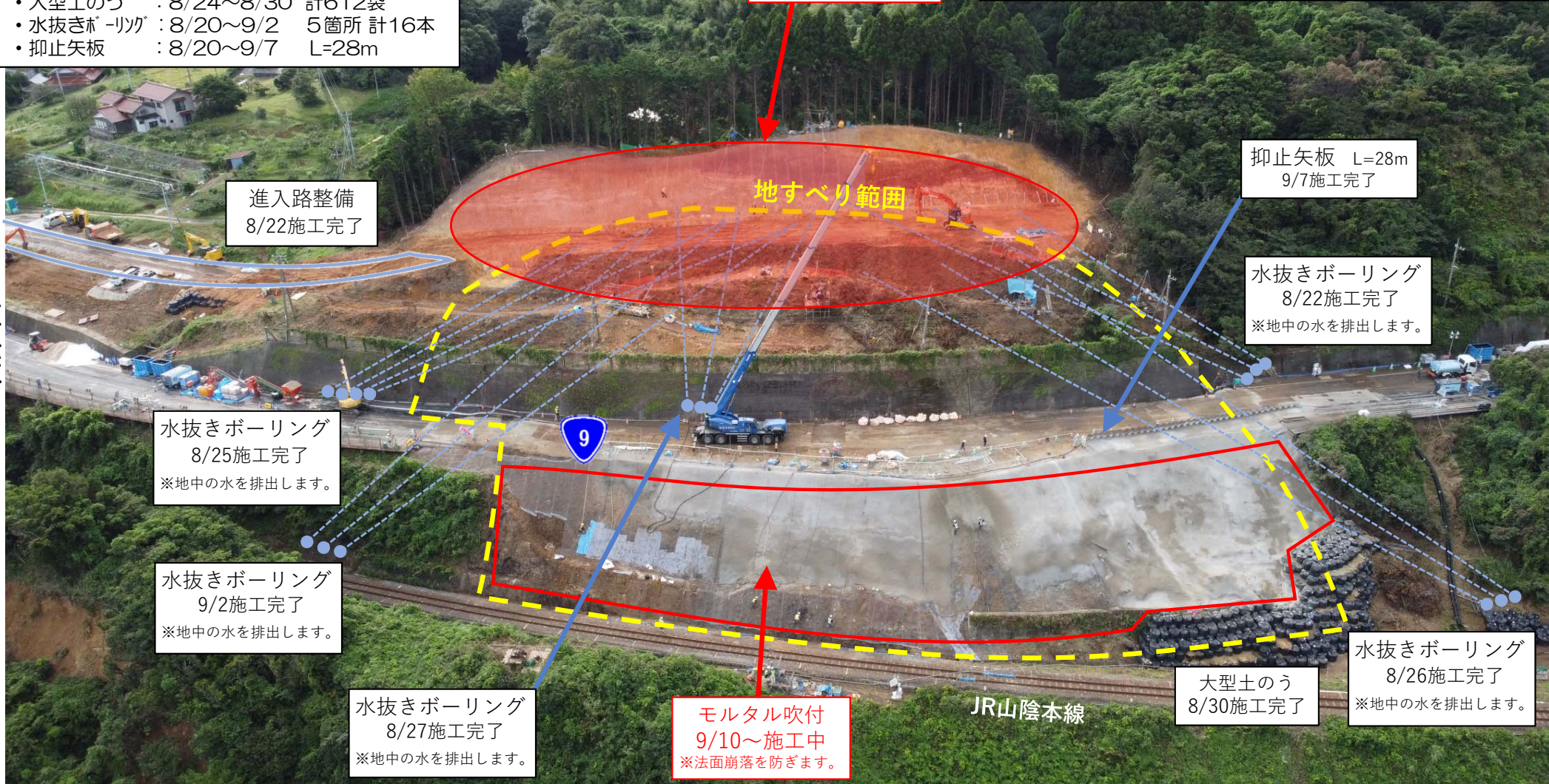
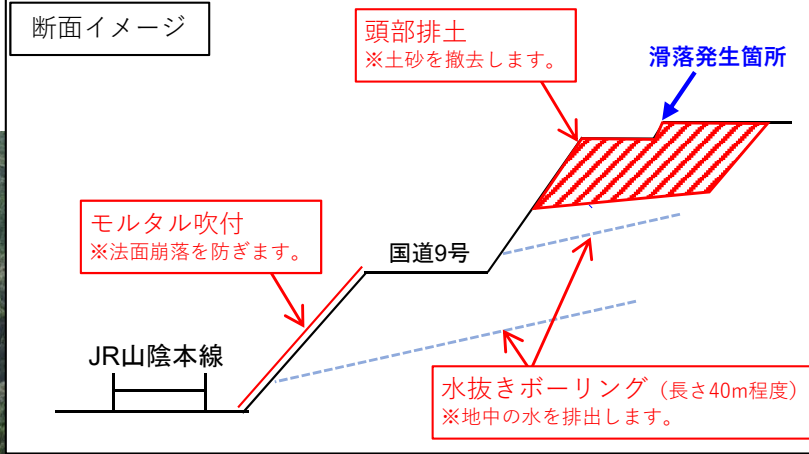
- 現在、計測機械設置し、山の変位を観測中（継続）
- 9月17日時点 : 0.02mm/日 ※9/16 10時~9/17 10時 累計値
- 過去最大 (8/23) : 331.3mm/日 ※8/23 0時~8/24 0時 累計値
- 頭部整形作業中
- 地すべり線を確認するためのボーリング調査を実施中
- その他、法面対策等を実施中

9月17日
9:00時点 空撮

【施工完了】

- 進入路整備 : 8/21~8/22
- 大型土のう : 8/24~8/30 計612袋
- 水抜きボーリング : 8/20~9/2 5箇所 計16本
- 抑止矢板 : 8/20~9/7 L=28m

断面イメージ



頭部排土
8/23~施工中
※土砂を撤去しています。

進入路整備
8/22施工完了

抑止矢板 L=28m
9/7施工完了

水抜きボーリング
8/22施工完了
※地中の水を排出します。

水抜きボーリング
8/25施工完了
※地中の水を排出します。

水抜きボーリング
9/2施工完了
※地中の水を排出します。

水抜きボーリング
8/27施工完了
※地中の水を排出します。

モルタル吹付
9/10~施工中
※法面崩落を防ぎます。

大型土のう
8/30施工完了

水抜きボーリング
8/26施工完了
※地中の水を排出します。

至松江


至浜田

■国道9号（出雲市多伎町小田）の施工状況（起点側）

8/21 8:00時点



9/17 9:00時点



■国道9号（出雲市多伎町小田）の施工状況（終点側）

