

平成24年4月18日

お知らせ

資料提供

三次記者クラブ

水辺空間の安全利用点検を行います。

実施機関 国土交通省三次河川国道事務所
三次市、安芸高田市

近年、河川は安らぎや憩いの場、スポーツ・レクリエーションの活動など、様々な形で多くの人々に利用されています。

このように河川は貴重な水辺空間ですが、危険性が内在しており、自己責任による安全確保を心がけていただくことが重要です。我々、河川管理者も可能な限り、安心して接することのできる川づくりを目指しています。

ついでに、河川の利用者が安心して河川を利用していただくという観点から危険箇所の有無について4月25日（水）及び26日（木）に親水施設のある江の川、馬洗川において水辺の空間を確保するために点検を行います。

点検につきましては当事務所職員その他、河川敷占用施設管理者の三次市職員、安芸高田市職員、河川愛護モニターと共同で点検を行います。

日時 平成24年4月25日（水）及び26日（木）

場所 江の川カヌー公園、稲荷グラウンド、尾関山公園遊歩道、鶺鴒乗船場
十日市親水公園、落合グラウンド、長屋グラウンド、桂水辺の楽校
下土師水辺広場

* 報道関係の方につきましては、以下のとおりお集まりいただければ、ご対応させていただきます。

4月25日（水） 9:15 稲荷運動公園（三次市祝橋上流駐車場）

4月26日（木） 13:30 落合グラウンド（安芸高田市吉田町毘沙門橋上流）

問い合わせ先 国土交通省三次河川国道事務所

副所長（河）

うめだ としゆき
梅田 敏之

（担当） 占用調整課長

かわさき よしお
川崎 義夫

（広報担当窓口） 建設専門官

なかい きみお
中井 喜美男

TEL (0824) 63-4121

FAX (0824) 63-3132

実施行程表

平成24年4月25日(水)

点検者:河川管理者 : 三次河川国道事務所職員 5~6名程度(予定)
河川敷施設占有者 : 三次市職員、中国電力(株)社員 5~6名程度(予定)
河川愛護モニター : 1名(予定)

時間	行程
9:00	三次河川国道事務所出発
9:15	稲荷運動広場到着 待合せ:祝橋上流右岸河川敷駐車場
10:00	尾関山公園到着 待合せ:祝橋上流右岸河川敷駐車場
11:00	鵜飼乗船場・十日市親水公園到着 待合せ:鵜飼乗船場横駐車場
11:50	午前中点検終了、事務所へ
13:00	三次河川国道事務所出発
14:00	カヌー公園(点検開始)
15:00	カヌー公園(点検終了)

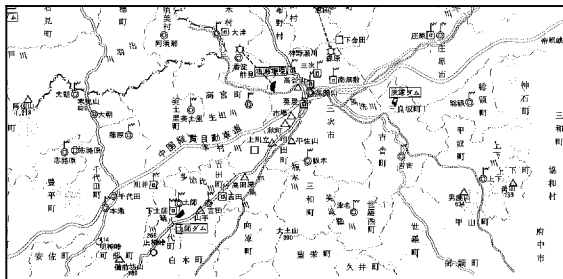
平成24年4月26日(木)

点検者:河川管理者 : 三次河川国道事務所職員 5~6名程度(予定)
河川敷施設占有者 : 安芸高田市職員 2~3名程度(予定)
河川愛護モニター : 1名(予定)

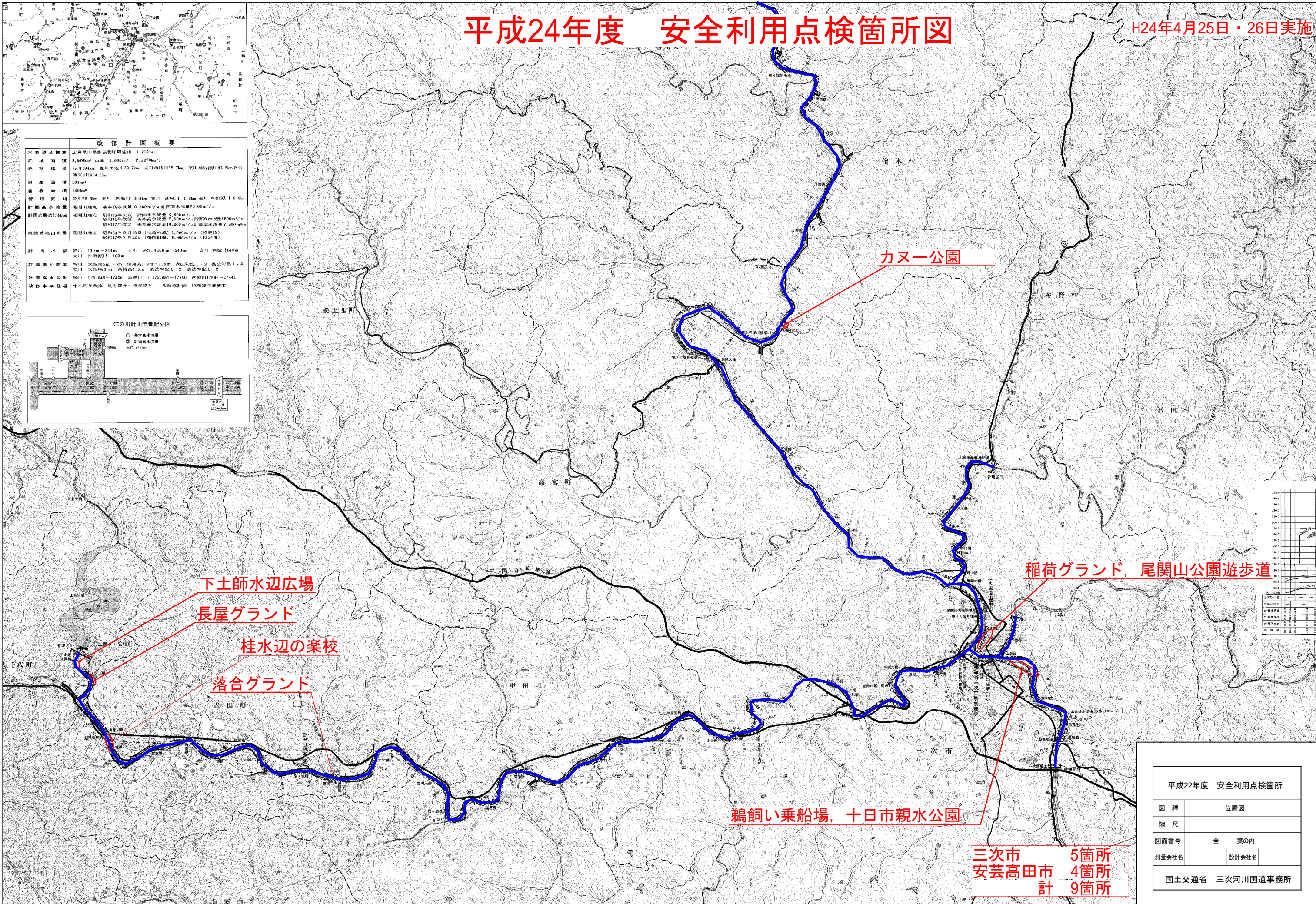
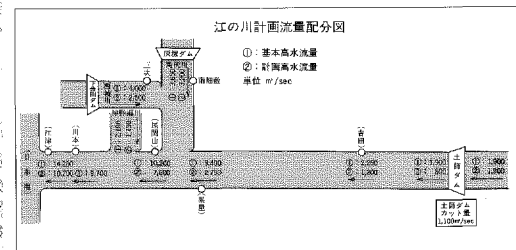
時間	行程
13:00	三次河川国道事務所出発
13:30	落合グラウンド到着
14:30	長屋グラウンド到着
15:15	下土師環境整備箇所到着
15:45	桂水辺の楽校到着 待合せ:江の川左岸郷野小学校
16:30	点検終了

平成24年度 安全利用点検箇所図

H24年4月25日・26日実施



改修計画概要	
水源池及種高	山崎山(東京都北阿佐山) 1,218m
流域面積	3,870km ² (山地 3,600km ² , 平地270km ²)
流域延長	幹川194km, 支川馬渡川39.7km, 支川西尾川66.7km, 支川柳野川83.5kmその他支川1804.1km
総面積	101km ²
流域面積	349km ²
管理区間	幹川12.3km 支川馬渡川 2.8km 支川西尾川 1.3km 支川柳野川 5.5km
計画高水流量	尾根山地点 基本高水流量10,200m ³ /s 計画高水流量76,000m ³ /s
計画流量設計値	尾根山地点 昭和25年法定 計画高水流量 5,800m ³ /s 昭和41年改訂 基本高水流量 7,400m ³ /s 計画高水流量5800m ³ /s 昭和47年改訂 基本高水流量10,400m ³ /s 計画高水流量7,500m ³ /s
既往者流出水量	尾根山地点 昭和30年9月18日(沈陽台風) 6,000m ³ /s(推定値) 昭和47年7月12日(梅雨前線) 6,900m ³ /s(推定値)
計画河幅	幹川 100m~240m 支川馬渡川100m~240m 支川西尾川140m 支川柳野川 100m
計画堤防断面	幹川 堤高4.5m~7m 余幅1.2m~1.5m 表法勾配1:2 裏法勾配1:2 支川 堤高4.5m 余幅1.5m 表法勾配1:2 裏法勾配1:2
計画高水勾配	幹川 1/3,046~1/406 馬渡川 / 1/2,061~1/750 西尾川1/597~1/441
改修事業経過	中川改修 昭和25年~昭和27年 概算設計画 昭和28年度竣工



下土師水辺広場

長屋グランド

桂水辺の楽校

落合グランド

カヌー公園

稲荷グランド, 尾関山公園遊歩道

鶺鴒い乗船場, 十日市親水公園

三次市 5箇所
安芸高田市 4箇所
計 9箇所

平成22年度 安全利用点検箇所	
図種	位置図
縮尺	
図面番号	全 業の内
測量会社名	設計会社名
国土交通省 三次河川国道事務所	