



平成29年 2月23日

交差点名標識を観光地名に改善します！

～交差点標識改善に伴う工事のお知らせ～

国土交通省では、平成27年12月より、観光先進国や地方創生の実現に向け、交差点名標識（交差点において、地点名を表示する標識）に観光地の名称を表示する標識の改善の取り組みを推進しています。

この取り組みにおいて、安芸高田市と連携し、一般国道54号の安芸高田市吉田町山手地内の「山手（西）」の交差点名標識を、「吉田サッカー公園入口」の表示に改善します。

この改善に伴う標識工事を下記のとおり行いますので、お知らせします。

【概要】

- ① 改善場所：一般国道54号 広島県安芸高田市吉田町山手地内
改善前：山手（西）
改善後：吉田サッカー公園入口
- ② 施工日時：平成29年2月27日（月） 9時～16時
（予備日：2月28日（火） 9時～16時）
- ③ 規制内容：片側交互通行規制を行い、改善を行います。

【取材に関して】

- ・工事の内容及び取材の申し入れは、事前に下記問い合わせ先（担当）までご連絡いただきますようお願いいたします。
- ・詳細な場所については、別紙をご覧ください。

問い合わせ先

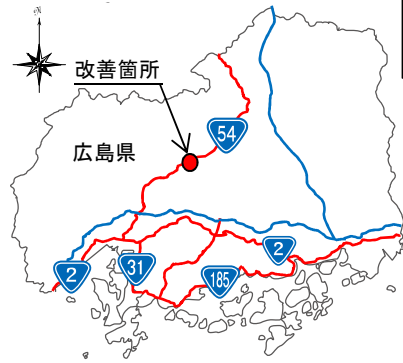
国土交通省 中国地方整備局 三次河川国道事務所
副所長（道路担当） 貞任 俊典（さだとう としふみ）
【担当】道路管理課長 藤本 悟（ふじもと さとる）
【広報担当】調査設計課長 砂堀 松男（すなぼり まつお）
広島県三次市十日市西 6-2-1
TEL：(0824)63-4121(代表) FAX：(0824)64-2240

【改善内容】

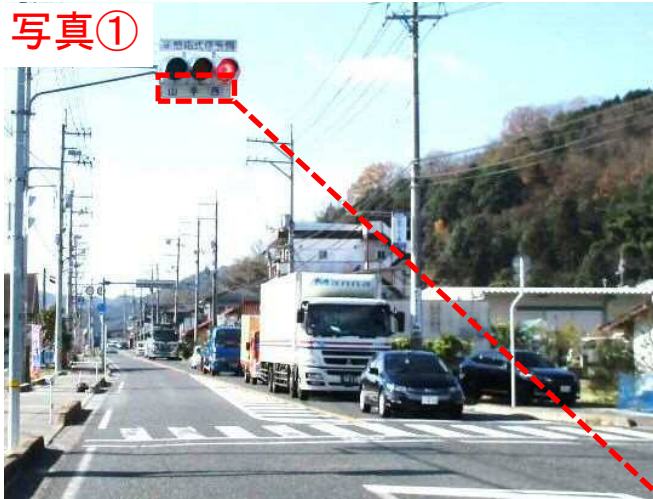
今回の改善は、観光客の方などに対して、分かりやすい交差点名称へ改善します。

交差点名称については、安芸高田市、広島県警察と調整を図り、平成28年12月に広島県道路標識対策部会で決定しました。

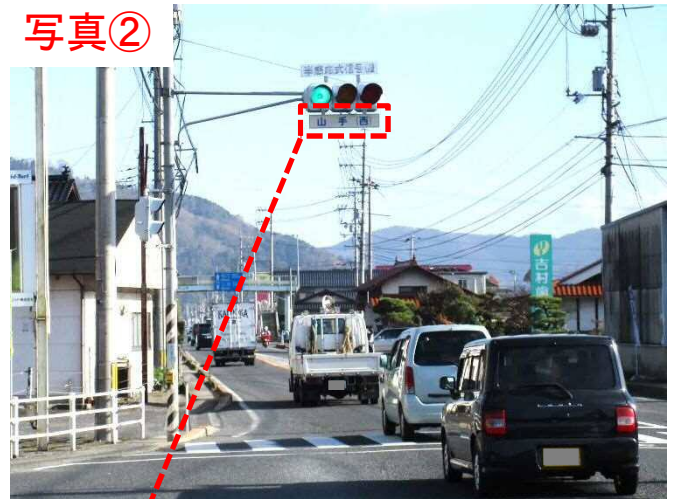
新しい標識名称の製作が完了しましたので、このたび標識の改善工事を行います。



写真①



写真②

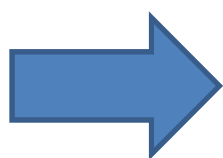


【改善前】

【改善後】



※今回の標識工事で撤去します。



吉田サッカー公園



吉田サッカー公園

安芸高田市

至 三次市

改善箇所

写真①

写真②

至 広島市