

# お知らせ

令和 3年 7月 9日

資料提供先

三次記者クラブ



一般国道54号・市道東沖原線ひがしおきはらの吉田中学校前

## 自転車歩行者道が**完成**！

～ 中学生が安全を体感、安心を実感 ～

広島県安芸高田市吉田町常友あきたかたしよだちようつねともにおいて、歩行者・自転車がより安全に安心して通行していただくことを目的として進めておりました一般国道54号・市道東沖原線の自転車歩行者道が完成しました。

そこで、通学で利用いただく吉田中学校の生徒の皆さんに完成した自転車歩行者道の現地確認を「安全を体感・安心を実感」していただくことを目的に実施します。

- 日 時 : 令和3年7月13日(火)16時～17時  
(小雨決行。気象に関する警報が出た場合は中止します。)
- 場 所 : 安芸高田市吉田町常友(吉田中学校入口交差点付近)(別紙参照)
- 参 加 者 : 安芸高田市立吉田中学校の先生、生徒  
安芸高田市教育委員会、安芸高田市  
安芸高田警察署、国土交通省三次河川国道事務所
- 内 容 : 中学生のみなさまに現地確認をしていただきます。

※取材に関する事前の申し込みは不要です。  
※取材をご希望の方は開始時刻までに現地へお越しください。  
※新型コロナウイルス感染拡大防止のためマスク着用をお願いします。

### 問合わせ先

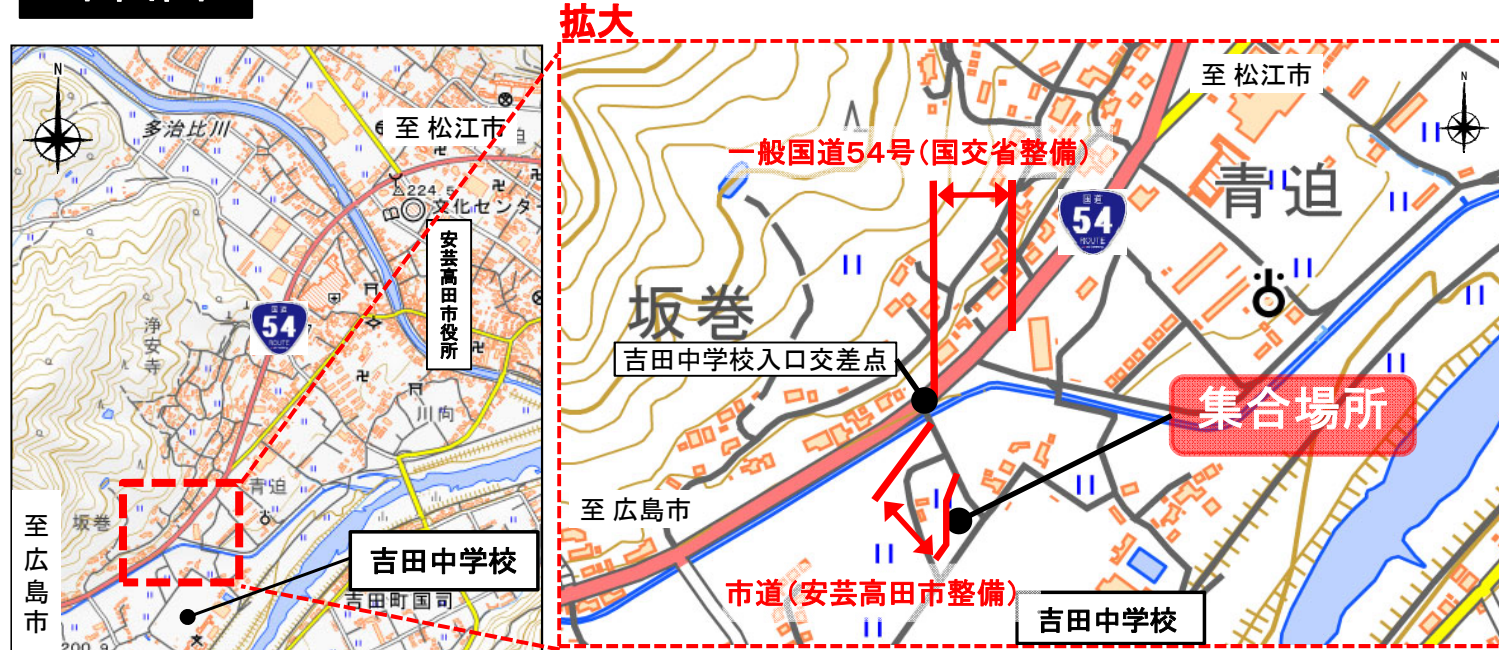
国土交通省 中国地方整備局 三次河川国道事務所  
副所長(道路担当) 守山 和彦(もりやま かずひこ)  
【担 当】 道路管理課長 江川 剛(えがわ たけし)  
【広報担当】 調査設計課長 石井 欣也(いしい きんや)  
電話 : 0824-63-4121(代表)

道路の異状等を発見した場合は、「#9910」へ連絡ください。

## 事業概要

- 一般国道54号・市道東沖原線に地元中学生の方をはじめみなさまがより安全に安心して通行できる自転車歩行者道を整備

## 平面図

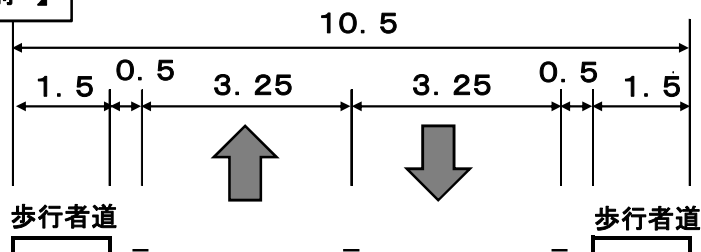


※国土地理院地図(電子国土Web)を基に中国地方整備局 三次河川国道事務所が作成

## 断面図

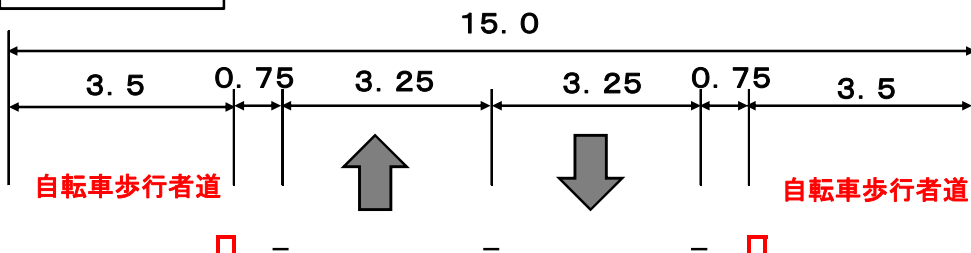
単位:m

【整備前】



幅が狭く  
すれ違いなど困難

【整備後】



容易にすれ違える  
より安全な幅を整備

## 写真

【整備前】



【整備後】

