

## 目的

気象等の状況により洪水又は高潮で大きな被害が発生する恐れがある場合に、一般及び水防団等への速やかな情報提供を行い、迅速な対応を促すことを目的とし国土交通大臣と気象庁長官が共同して発表するもの。

## 内容

- 流域平均雨量
- 現況水位
- 予測雨量・予測水位

# 洪水予報発表の種類

水位危険度レベル	警戒レベル(相当)	水位名称	洪水予報で発表される情報
----------	-----------	------	--------------

レベル5
レベル4
レベル3
レベル2
レベル1

▼**氾濫の発生**

**氾濫発生情報**

- ・氾濫が発生したとき
- ・氾濫が継続しているとき

▼**氾濫危険水位**

**氾濫危険情報**

- ・氾濫危険水位に到達したとき
- ・氾濫危険水位以上の状態が継続しているとき

▼**避難判断水位**

**氾濫警戒情報**

- ・氾濫危険水位に達すると見込まれるとき
- ・避難判断水位に到達し、さらに水位の上昇が見込まれるとき

▼**氾濫注意水位**

**氾濫注意情報**

- ・氾濫注意水位に到達し、さらに水位の上昇が見込まれるとき
- ・氾濫注意水位以上で、かつ避難判断水位未満の状態が継続しているとき
- ・避難判断水位に達したが、水位の上昇が見込まれないとき

▼**水防団待機水位**

・市町村長の**避難勧告**等の発令判断の目安  
 ・住民の避難判断の参考になる水位

通常の避難行動ができる方は避難を開始

・市町村長の**避難準備・高齢者等避難開始情報**等の発令判断の目安  
 ・住民への氾濫に関する情報の注意喚起

高齢者等、避難行動に時間を要する方は避難を開始

・水防団の出動の目安

# 洪水予報の発表の流れについて

## 発表のタイミング

【表示の説明】

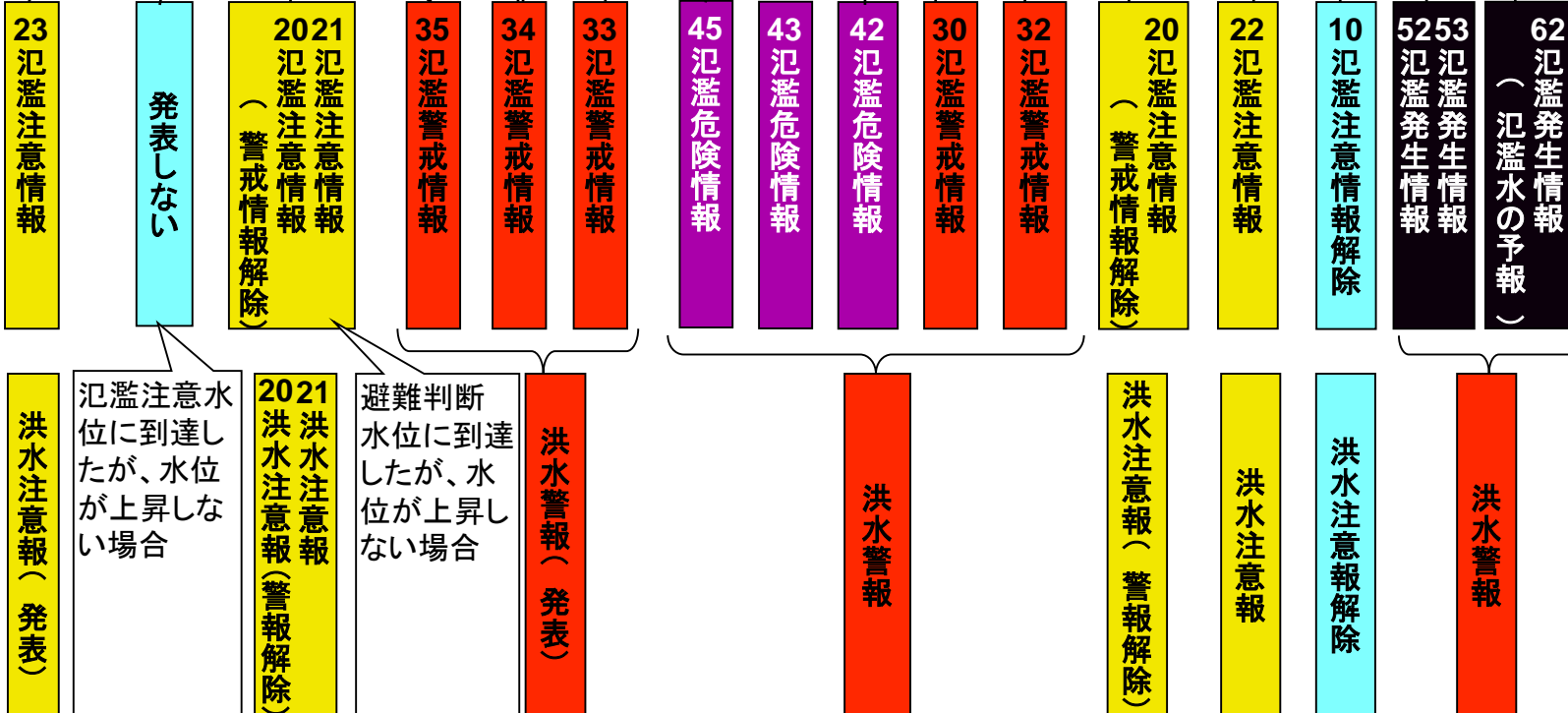
実況水位

予測水位



洪水予報の情報名

洪水予報の種類



# 洪水予報の発表の流れについて

## 洪水予報発表の流れ1 (氾濫注意情報→氾濫警戒情報)

### 氾濫注意情報(洪水注意報)

※警戒レベル2相当情報

#### 23 氾濫注意情報(洪水注意報)

見出し:【警戒レベル2相当情報[洪水]】〇〇川では、氾濫注意水位に到達し、今後、水位はさらに上昇する見込み

氾濫危険水位

避難判断水位

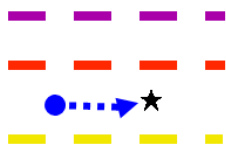
氾濫注意水位

主文:

【警戒レベル2相当】〇〇川の〇〇水位観測所(〇〇市〇〇)では、「氾濫注意水位」に到達し、今後、水位はさらに上昇する見込みです。洪水に関する情報に注意してください。

#### 22 氾濫注意情報(洪水注意報)

見出し:【警戒レベル2相当情報[洪水]】〇〇川では、当分の間、氾濫注意水位付近の水位が続く見込み

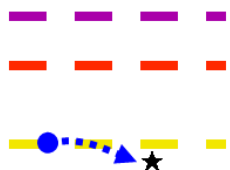


主文:

【警戒レベル2相当】〇〇川の〇〇水位観測所(〇〇市〇〇)では、当分の間、「氾濫注意水位」付近の水位が続く見込みです。引き続き、洪水に関する情報に注意してください。

### 発表しない

○ 氾濫注意水位に到達、水位は上昇せず



情報発表せず

【表示の説明】

実況水位

予測水位

水位の上昇度、水位の予測結果より選択。

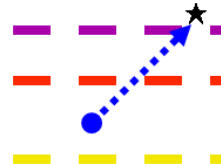
※急激な水位上昇時には、氾濫危険情報を発表できる。

### 氾濫警戒情報(洪水警報)

※警戒レベル3相当情報

#### 35 氾濫警戒情報(洪水警報)

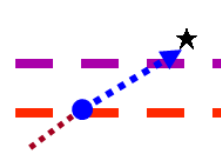
見出し:【警戒レベル3相当情報[洪水]】〇〇川では、今後、氾濫危険水位に到達する見込み



主文:【警戒レベル3相当】これは、高齢者等避難の発令の目安です。〇〇川の〇〇水位観測所(〇〇市〇〇)では、〇〇日〇〇時頃に、「氾濫危険水位」に到達する見込みで、今後、避難指示の発令の目安である警戒レベル4相当となる可能性があります。〇〇川では堤防決壊等による氾濫のおそれがあり、〇〇市、〇〇市、〇〇町では浸水するおそれがあります。市町村からの避難情報に十分注意するとともに、適切な防災行動をとってください。

#### 34 氾濫警戒情報(洪水警報)

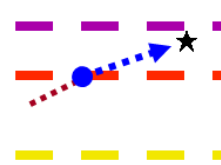
見出し:【警戒レベル3相当情報[洪水]】〇〇川では、避難判断水位に到達し、今後、氾濫危険水位に到達する見込み



主文:【警戒レベル3相当】これは、高齢者等避難の発令の目安です。〇〇川の〇〇水位観測所(〇〇市〇〇)では、「避難判断水位」に到達しました。今後、「氾濫危険水位」に到達する見込みで、避難指示の発令の目安である警戒レベル4相当となる可能性があります。〇〇川では堤防決壊等による氾濫のおそれがあり、〇〇市、〇〇市、〇〇町では浸水するおそれがあります。市町村からの避難情報に十分注意するとともに、適切な防災行動をとってください。

#### 33 氾濫警戒情報(洪水警報)

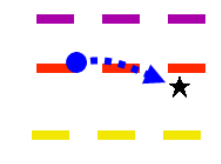
見出し:【警戒レベル3相当情報[洪水]】〇〇川では、避難判断水位に到達し、今後、水位はさらに上昇する見込み



主文:【警戒レベル3相当】これは、高齢者等避難の発令の目安です。〇〇川の〇〇水位観測所(〇〇市〇〇)では、「避難判断水位」に到達しました。今後、水位はさらに上昇する見込みです。市町村からの避難情報に十分注意するとともに、適切な防災行動をとってください。

#### 21 氾濫注意情報(洪水注意報)

見出し:【警戒レベル2相当情報[洪水]】〇〇川では、避難判断水位に到達したが、今後、水位は上昇しない見込み



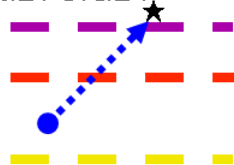
主文:【警戒レベル2相当】〇〇川の〇〇水位観測所(〇〇市〇〇)では、「避難判断水位」に到達しましたが、今後、水位は上昇しない見込みです。引き続き、洪水に関する情報に注意してください。

# 洪水予報の発表の流れについて

## 洪水予報発表の流れ2（氾濫警戒情報→氾濫危険情報）

### 35 氾濫警戒情報(洪水警報)

見出し:【警戒レベル3相当情報[洪水]】〇〇川では、今後、氾濫危険水位に到達する見込み

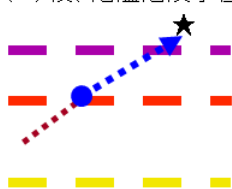


主文:【警戒レベル3相当】これは、高齢者等避難の発令の目安です。〇〇川の〇〇水位観測所(〇〇市〇〇)では、〇〇日〇〇時頃に、「氾濫危険水位」に到達する見込みで、今後、避難指示の発令の目安である警戒レベル4相当となる可能性があります。〇〇川では堤防決壊等による氾濫のおそれがあり、〇〇市、〇〇市、〇〇町では浸水するおそれがあります。市町村からの避難情報に十分注意するとともに、適切な防災行動をとってください。

避難判断水位の到達前に氾濫危険水位に到達する予測をした場合、その後避難判断水位到達に関する情報は出さない。

### 34 氾濫警戒情報(洪水警報)

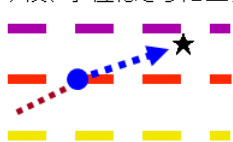
見出し:【警戒レベル3相当情報[洪水]】〇〇川では、避難判断水位に到達し、今後、氾濫危険水位に到達する見込み



主文:【警戒レベル3相当】これは、高齢者等避難の発令の目安です。〇〇川の〇〇水位観測所(〇〇市〇〇)では、「避難判断水位」に到達しました。今後、「氾濫危険水位」に到達する見込みで、避難指示の発令の目安である警戒レベル4相当となる可能性があります。〇〇川では堤防決壊等による氾濫のおそれがあり、〇〇市、〇〇市、〇〇町では浸水するおそれがあります。市町村からの避難情報に十分注意するとともに、適切な防災行動をとってください。

### 33 氾濫警戒情報(洪水警報)

見出し:【警戒レベル3相当情報[洪水]】〇〇川では、避難判断水位に到達し、今後、水位はさらに上昇する見込み



主文:【警戒レベル3相当】これは、高齢者等避難の発令の目安です。〇〇川の〇〇水位観測所(〇〇市〇〇)では、「避難判断水位」に到達しました。今後、水位はさらに上昇する見込みです。市町村からの避難情報に十分注意するとともに、適切な防災行動をとってください。

### 32 氾濫警戒情報(洪水警報)

見出し:【警戒レベル3相当情報[洪水]】〇〇川では、当分の間、避難判断水位付近の水位が続く見込み



主文:【警戒レベル3相当】これは、高齢者等避難の発令の目安です。〇〇川の〇〇水位観測所(〇〇市〇〇)では、当分の間、「避難判断水位」付近の水位が続く見込みです。引き続き、市町村からの避難情報に十分注意するとともに、適切な防災行動をとってください。

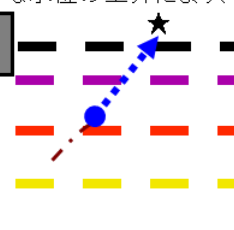
### 【表示の説明】

実況水位

予測水位

### 45 氾濫危険情報(洪水警報) ※警戒レベル4相当情報

見出し:【警戒レベル4相当情報[洪水]】〇〇川では、急激な水位の上昇により、氾濫のおそれあり



主文:【警戒レベル4相当】これは、避難指示の発令の目安です。〇〇川の〇〇水位観測所(〇〇市〇〇)では、急激な水位の上昇により、今後、「氾濫危険水位」を超過する見込みです。〇〇川では堤防決壊等による氾濫のおそれがあり、〇〇市、〇〇市、〇〇町では浸水するおそれがあります。直ちに、市町村からの避難情報を確認するとともに、各自安全確保を図るなど、適切な防災行動をとってください。

氾濫する可能性のある水位

基本的に「氾濫する可能性のある水位」への到達を3時間先に予測した場合に適用する。その後、氾濫危険水位到達した場合に氾濫危険情報は出さない。

### 43 氾濫危険情報(洪水警報) ※警戒レベル4相当情報

見出し:【警戒レベル4相当情報[洪水]】〇〇川では、氾濫危険水位に到達し、氾濫のおそれあり



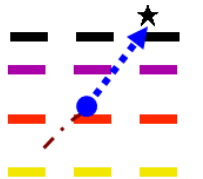
主文:【警戒レベル4相当】これは、避難指示の発令の目安です。〇〇川の〇〇水位観測所(〇〇市〇〇)では、「氾濫危険水位」に到達しました。〇〇川では堤防決壊等による氾濫のおそれがあり、〇〇市、〇〇市、〇〇町では浸水するおそれがあります。直ちに、市町村からの避難情報を確認するとともに、各自安全確保を図るなど、適切な防災行動をとってください。

# 洪水予報の発表の流れについて

## 洪水予報発表の流れ3(氾濫危険水位から水位低下→解除)

### 45 氾濫危険情報(洪水警報)

見出し:【警戒レベル4相当情報[洪水]】〇〇川では、急激な水位の上昇により、氾濫のおそれあり

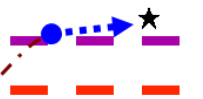


主文:【警戒レベル4相当】これは、避難指示の発令の目安です。〇〇川の〇〇水位観測所(〇〇市〇〇)では、急激な水位の上昇により、今後、「氾濫危険水位」を超過する見込みです。〇〇川では堤防決壊等による氾濫のおそれがあり、〇〇市、〇〇市、〇〇町では浸水するおそれがあります。直ちに、市町村からの避難情報を確認するとともに、各自安全確保を図るなど、適切な防災行動をとってください。

基本的に「氾濫する可能性のある水位」への到達を3時間先に予測した場合に適用する。その後、氾濫危険水位到達した場合に氾濫危険情報は出さない。

### 43 氾濫危険情報(洪水警報)

見出し:【警戒レベル4相当情報[洪水]】〇〇川では、氾濫危険水位に到達し、氾濫のおそれあり



主文:【警戒レベル4相当】これは、避難指示の発令の目安です。〇〇川の〇〇水位観測所(〇〇市〇〇)では、「氾濫危険水位」に到達しました。〇〇川では堤防決壊等による氾濫のおそれがあり、〇〇市、〇〇市、〇〇町では浸水するおそれがあります。直ちに、市町村からの避難情報を確認するとともに、各自安全確保を図るなど、適切な防災行動をとってください。

### 42 氾濫危険情報(洪水警報)

見出し:【警戒レベル4相当情報[洪水]】〇〇川では、当分の間、氾濫危険水位付近の水位が続く見込み

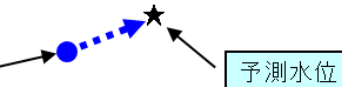


主文:【警戒レベル4相当】これは、避難指示の発令の目安です。〇〇川の〇〇水位観測所(〇〇市〇〇)では、当分の間、「氾濫危険水位」付近の水位が続く見込みです。〇〇川では堤防決壊等による氾濫のおそれがあり、〇〇市、〇〇市、〇〇町では浸水するおそれがあります。市町村からの避難情報を確認するとともに、各自安全確保を図るなど、適切な防災行動をとってください。

### 【表示の説明】

実況水位

予測水位



### 30 氾濫警戒情報(洪水警報)

見出し:【警戒レベル3相当情報[洪水]に引下げ】〇〇川では、避難判断水位を上回る水位が続く見込み

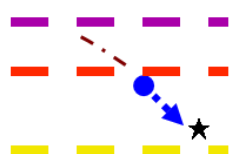


主文:【警戒レベル3相当に引下げ】高齢者等避難の発令の目安に引下げます。〇〇川の〇〇水位観測所(〇〇市〇〇)では、「避難判断水位」を上回る水位が続く見込みです。引き続き、市町村からの避難情報を確認するとともに、各自安全確保を図るなど、適切な防災行動をとってください。

### 20 氾濫注意情報(警戒情報解除)

氾濫警戒情報または氾濫危険情報を解除する場合

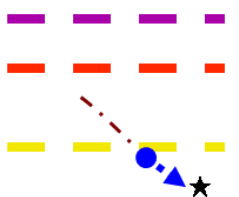
見出し:【警戒レベル2相当情報[洪水]に引下げ】〇〇川では、氾濫注意水位を上回る水位が続く見込み



主文:【警戒レベル2相当に引下げ】〇〇川の〇〇水位観測所(〇〇市〇〇)では、「氾濫注意水位」を上回る水位が続く見込みです。引き続き、洪水に関する情報に注意してください。

### 10 氾濫注意情報解除(洪水注意報解除)

見出し:〇〇川では、氾濫注意水位を下回る



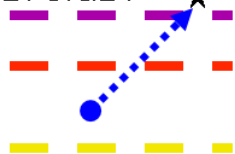
主文:〇〇川の〇〇水位観測所(〇〇市〇〇)では、「氾濫注意水位」を下回りました。

# 洪水予報の発表の流れについて

## 洪水予報発表の流れ4 (避難判断水位から水位低下→解除)

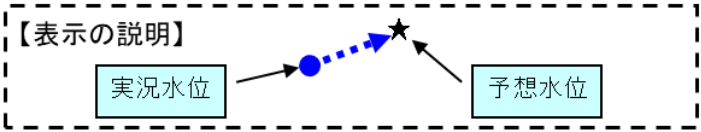
### 35 氾濫警戒情報(洪水警報)

見出し:【警戒レベル3相当情報[洪水]】〇〇川では、今後、氾濫危険水位に到達する見込み



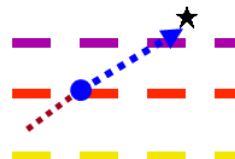
主文:【警戒レベル3相当】これは、高齢者等避難の発令の目安です。〇〇川の〇〇水位観測所(〇〇市〇〇)では、〇〇日〇〇時頃に、「氾濫危険水位」に到達する見込みで、今後、避難指示の発令の目安である警戒レベル4相当となる可能性があります。〇〇川では堤防決壊等による氾濫のおそれがあり、〇〇市、〇〇市、〇〇町では浸水するおそれがあります。市町村からの避難情報に十分注意するとともに、適切な防災行動をとってください。

空振りの場合、状況により3つのいずれか



### 34 氾濫警戒情報(洪水警報)

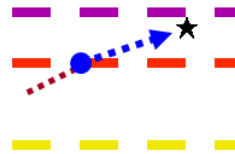
見出し:【警戒レベル3相当情報[洪水]】〇〇川では、避難判断水位に到達し、今後、氾濫危険水位に到達する見込み



主文:【警戒レベル3相当】これは、高齢者等避難の発令の目安です。〇〇川の〇〇水位観測所(〇〇市〇〇)では、「避難判断水位」に到達しました。今後、「氾濫危険水位」に到達する見込みで、避難指示の発令の目安である警戒レベル4相当となる可能性があります。〇〇川では堤防決壊等による氾濫のおそれがあり、〇〇市、〇〇市、〇〇町では浸水するおそれがあります。市町村からの避難情報に十分注意するとともに、適切な防災行動をとってください。

### 33 氾濫警戒情報(洪水警報)


見出し:【警戒レベル3相当情報[洪水]】〇〇川では、避難判断水位に到達し、今後、水位はさらに上昇する見込み



主文:【警戒レベル3相当】これは、高齢者等避難の発令の目安です。〇〇川の〇〇水位観測所(〇〇市〇〇)では、「避難判断水位」に到達しました。今後、水位はさらに上昇する見込みです。市町村からの避難情報に十分注意するとともに、適切な防災行動をとってください。

### 32 氾濫警戒情報(洪水警報)

見出し:【警戒レベル3相当情報[洪水]】〇〇川では、当分の間、避難判断水位付近の水位が続く見込み

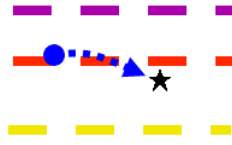


主文:【警戒レベル3相当】これは、高齢者等避難の発令の目安です。〇〇川の〇〇水位観測所(〇〇市〇〇)では、当分の間、「避難判断水位」付近の水位が続く見込みです。引き続き、市町村からの避難情報に十分注意するとともに、適切な防災行動をとってください。

### 20 氾濫注意情報(警戒情報解除)

予測の空振りにより即氾濫警戒情報を解除する場合のみ

見出し:【警戒レベル2相当情報[洪水]に引き下げ】〇〇川では、避難判断水位に到達したが、今後、水位は上昇しない見込み

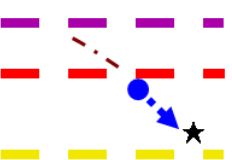


主文:【警戒レベル2相当に引下げ】〇〇川の〇〇水位観測所(〇〇市〇〇)では、「避難判断水位」に到達しましたが、今後、水位は上昇しない見込みです。引き続き、洪水に関する情報に注意してください。

### 20 氾濫注意情報(警戒情報解除)

氾濫警戒情報または氾濫危険情報を解除する場合

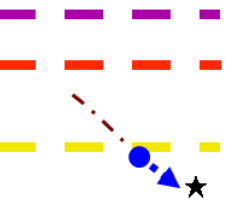
見出し:【警戒レベル2相当情報[洪水]に引下げ】〇〇川では、氾濫注意水位を上回る水位が続く見込み



主文:【警戒レベル2相当に引下げ】〇〇川の〇〇水位観測所(〇〇市〇〇)では、「氾濫注意水位」を上回る水位が続く見込みです。引き続き、洪水に関する情報に注意してください。

### 10 氾濫注意情報解除(洪水注意報解除)

見出し:〇〇川では、氾濫注意水位を下回る



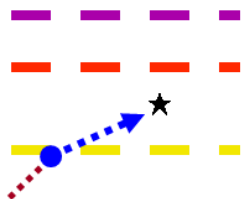
主文:〇〇川の〇〇水位観測所(〇〇市〇〇)では、「氾濫注意水位」を下回りました。

# 洪水予報の発表の流れについて

## 洪水予報発表の流れ5 (氾濫注意水位から水位低下→解除)

### 23 氾濫注意情報(洪水注意報)

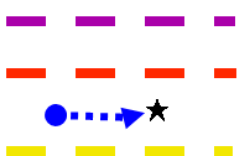
見出し:【警戒レベル2相当情報[洪水]】〇〇川では、氾濫注意水位に到達し、今後、水位はさらに上昇する見込み



主文:  
【警戒レベル2相当】〇〇川の〇〇水位観測所(〇〇市〇〇)では、「氾濫注意水位」に到達し、今後、水位はさらに上昇する見込みです。洪水に関する情報に注意してください。

### 22 氾濫注意情報(洪水注意報)

見出し:【警戒レベル2相当情報[洪水]】〇〇川では、当分の間、氾濫注意水位付近の水位が続く見込み



主文:  
【警戒レベル2相当】〇〇川の〇〇水位観測所(〇〇市〇〇)では、当分の間、「氾濫注意水位」付近の水位がしばらく続く見込みです。引き続き、洪水に関する情報に注意してください。

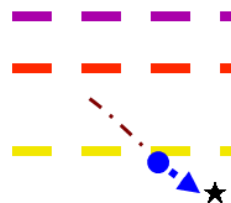
【表示の説明】

実況水位

予想水位

### 10 氾濫注意情報解除(洪水注意報解除)

見出し:〇〇川では、氾濫注意水位を下回る



主文:  
〇〇川の〇〇水位観測所(〇〇市〇〇)では、「氾濫注意水位」を下回りました。



# 洪水予報の発表の流れについて

## 洪水予報発表の流れ6(氾濫発生情報→解除・切替)

### 53 氾濫発生情報(洪水警報)

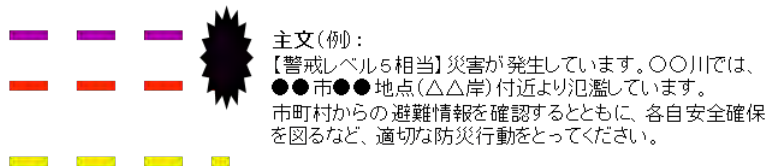
見出し:【警戒レベル5相当情報[洪水]】〇〇川では、(堤防決壊による)氾濫が発生

### 52 氾濫発生情報(洪水警報)

見出し:【警戒レベル5相当情報[洪水]】〇〇川では、(堤防決壊による)氾濫が発生中

### 62 氾濫発生情報(洪水警報)

見出し:【警戒レベル5相当情報[洪水]】〇〇川では、(堤防決壊による)氾濫が続く



氾濫発生情報の解除・切替については、  
・氾濫による浸水が解消したことを確認したとき  
・(浸水が継続中であるものの)堤防決壊箇所等からの氾濫のおそれがなくなり、かつ、浸水が拡大しないことを確認したとき  
などを基本とし、その際の実況水位・予想水位から適切な情報へ切り替えることとする。

なお、いわゆる個別に対応する区域では、氾濫発生情報を発表しないことから解除・切替についても上記は適用しない。

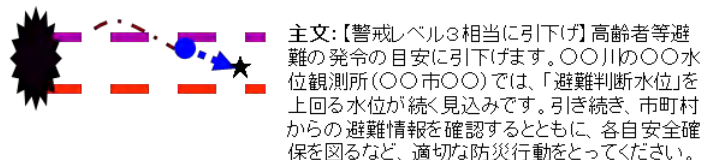
### 【表示の説明】

実況水位

予想水位

### 30 氾濫警戒情報(洪水警報)

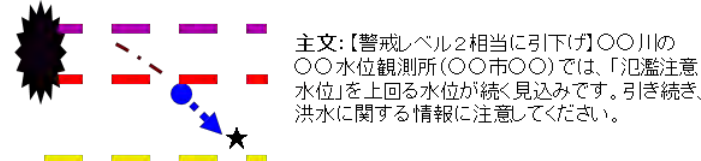
見出し:【警戒レベル3相当情報[洪水]に引下げ】〇〇川では、避難判断水位を上回る水位が続く見込み



### 20 氾濫注意情報(警戒情報解除)

氾濫警戒情報または氾濫危険情報を解除する場合

見出し:【警戒レベル2相当情報[洪水]に引下げ】〇〇川では、氾濫注意水位を上回る水位が続く見込み



### 10 氾濫注意情報解除(洪水注意報解除)

見出し:〇〇川では、氾濫注意水位を下回る

