

# 中下流マスタープラン(第2版)の取組状況




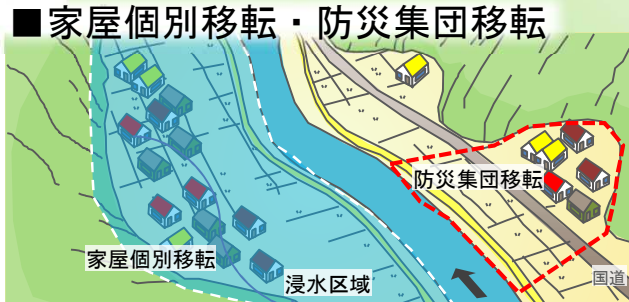
---

令和7年11月26日  
国土交通省 中国地方整備局  
浜田河川国道事務所

# 江の川下流 地区ごとの治水対策一覧(表)

R7.10末時点

※現在協議中の箇所もあり、内容について変更となる場合があります。

	詳細設計着手	用地・移転協議着手	工事着手	事業完了
<b>■築堤</b> 	江津市 <u>⑨久井谷</u> <u>⑦榎谷</u>	美郷町 <u>⑰都賀西</u> <small>※①八神と⑰都賀西は被災時事業中箇所</small>	江津市 ①八神(下流) ①八神(太田) ⑩大貫 ⑪和田 ⑬川越	江津市 ①八神(上流)
<b>■現行の水防災事業</b> 		輪中堤 江津市 ⑧田津	嵩上げ 川本町 ⑭瀬尻・久料谷	
<b>■宅地集約・宅地嵩上げ</b> 	まちづくり主体の治水対策			
<b>■家屋個別移転・防災集団移転</b> 				
	嵩上げ+まちづくり 川本町 ⑮谷(国区間)	嵩上げ+まちづくり 川本町 ⑮谷(県区間)		
	<small>※田野・赤栗は同一地区内で複数の治水対策を実施</small> 家屋個別移転 江津市 ②田野・赤栗	防災集団移転 江津市 ③長良21戸  家屋個別移転 江津市 ⑫恵梨 1戸	家屋個別移転 江津市 ④大口(上流) 4戸 ⑤仁万瀬・小松 6戸 ⑥花河原 1戸  防災集団移転 美郷町 ⑯君谷湊(港) 5戸	

※地区名に下線：治水事業とあわせて国道嵩上げを行う箇所

# 緊急対策特定区間の事業概要(江の川水系江の川下流)

- 平成30年7月、令和2年8月洪水で連続して浸水被害が発生した47地区のうち、住家の浸水被害が発生した15地区及び事業中2地区の計17地区に重点投資を行い早期に事業効果を発現させることを目的とした緊急対策特定区間に設定。
- 整備計画に位置付けられたそれ以外の地区についても、まちづくり計画や地域の意向等調整のとれた箇所から事業を実施。

## ■緊急対策特定区間の事業概要

事業内容：堤防整備や宅地嵩上げ等  
事業期間：令和3年度～令和12年度  
事業費：約250億円

