

# 各機関による今後の主な取組に関する 説明資料

# ソフト事業

- ミズベリング
- マップ作成
- 旭川かわまちフォトコンテスト
- 回遊性に係るモニタリング

# ミズベリング（旭川水辺再生戦略会議構成機関 他）

- 昨年10月31日に開催した『ミズベリング岡山旭川』の経験・ノウハウを活かしつつ、市民提案型のイベントも含めて実施する。
- 市民提案型のイベントは「水辺で何かをやってみたい」と思っている地域の方々からイベントを募集し、事前審査を踏まえ、イベントの内容を決定する。
- また、マップを活用したウォーキングイベントや水辺の音楽祭も検討する。
- 開催結果から効果や問題点等を把握するとともに、イベント参加者・主催者からアンケートなどにより意見を伺い、今後のソフト・ハード施策に活かしていく。
- 開催は秋頃に予定。主催は実行委員会形式（旭川水辺再生戦略会議構成機関を中心に構成）。

H27.10.31ミズベリング岡山旭川



ワークショップ 集合写真



カヌー体験



オープンカフェ社会実験

# マップ作成（岡山商工会議所、岡山市、岡山河川事務所）

○地域の宝である旭川の魅力を再発見し、身近に感じることで多くの方に旭川に親しんでいただくため、岡山商工会議所、岡山市、岡山河川事務所が協力して旭川おさんぽマップ（仮称）を作成中。3月を目途に完成予定。



※本マップは作成中であり、内容が一部変更になる場合があります。

地図上には散歩コースを掲載し、裏面は「みずべの図鑑」として旭川やこのエリアにまつわる歴史・豆知識を紹介する。

# 第1回旭川かわまちフォトコンテスト（岡山商工会議所）

○旭川を市民や観光客により親しんでいただくため、四季を通じて「旭川で集い、憩い、楽しむ人々」をテーマにした写真を募集し、フォトコンテストを実施する。ホームページ等で県内外に優秀作品を紹介するとともに、写真集等を発行して旭川の魅力を発信する。

## 第1回旭川かわまちフォトコンテスト開催概要（案）

- 主 催 岡山商工会議所景観環境委員会
- テ ー マ 「旭川で集い・憩い・楽しむ人々」(仮)
- 入 賞 大賞、岡山市長賞、会頭賞、岡山河川事務所長賞 各1点
- 募集期間 平成28年2月～8月31日
- 募集内容 新鶴見橋～新京橋までの旭川において、人々が集い、憩い、楽しんでいる写真
- 審 査 岡山商工会議所景観環境委員会委員  
岡山河川事務所、岡山市都市整備局等へ審査委員を委嘱
- 発 表 入賞者へ通知するとともに、当所ホームページ等で発表
- 展 示 10月頃、表彰式と展示会を開催。場所未定
- 写真利用 ホームページや会報等に掲載し、広く旭川の魅力を伝える。  
コンテストを毎年開催し、数回分の優秀作品をまとめて写真集を発行する。

## 回遊性に係るモニタリング（岡山大学）

今後の旭川水辺再生の取組を踏まえ、水辺の回遊性向上の効果について、イベント時のモニタリング、通行量調査などを行います。



城下ステーションを拠点としたまちなかキャンパス事業、実践型教育の展開

# ハード事業

- 「旭川さくらみち」の取組
- 災害に強い川づくり、まちづくり
- 水辺の賑わいと、回遊性の向上
- 案内看板のリニューアル

# 「旭川さくらみち」の取組（岡山河川事務所）

- 昨年度から工事着手し、相生橋より上流約310m区間の護岸工事を実施済み。
- 今年度は、その上流約410m（浜樋門まで）を実施中であり、「岡山さくらカーニバル」までに完了予定。なお、平成28年度以降は、約120mの堤防工事を実施予定。これによりさくらみち全区間で桜の保全・植替えが可能となる。



H26年度施工済区間(H27.4)  
スロープ設置により回遊性が向上



H27年度 護岸施工状況(H27.12)



施工イメージ



# 「旭川さくらみち」の取組（岡山市）

- 昨年度、護岸整備を行った約280m区間の歩行空間整備を今年度より実施。
- 浜樋門より上流区間についても継続して整備を行う予定であり、利用者がより一層親しみを感じる歩行空間になるよう事業を進めていく。

上部歩行空間整備

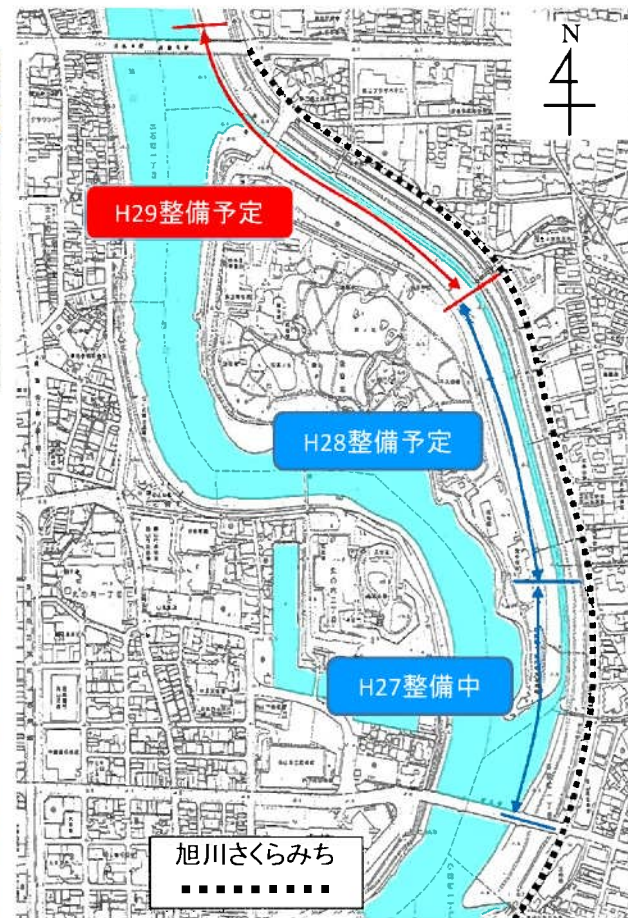


歩きやすいよう歩道を拡幅

下部遊歩道整備

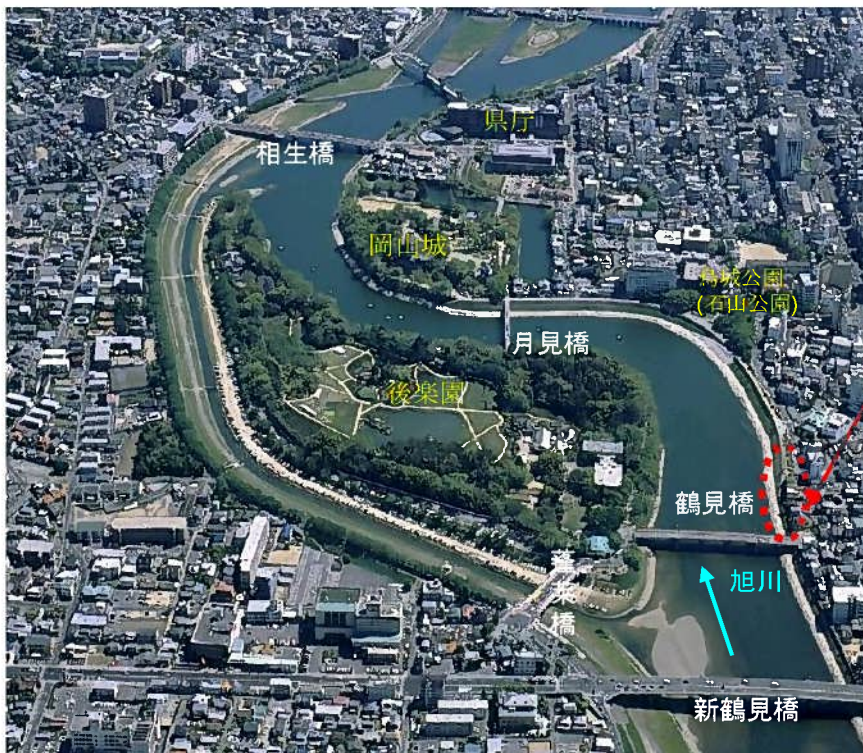


景観に配慮しカラー舗装で整備



# 災害につよい川づくり、まちづくり（岡山河川事務所、岡山市）

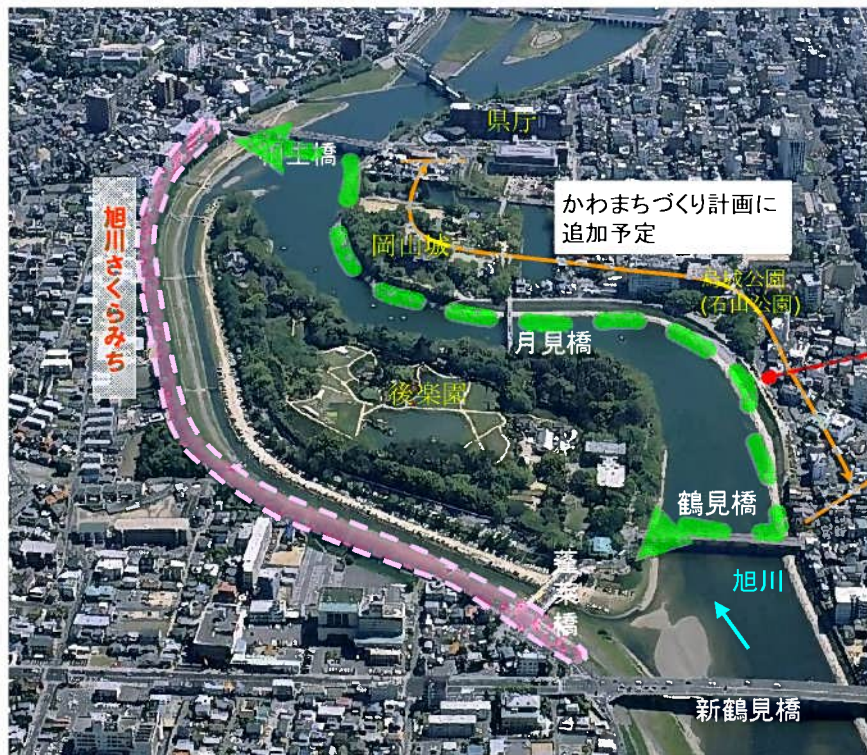
- 後樂園の対岸出石地区は、無堤区間であり、治水上のみならず景観上からも早期の改修要望が高い。
- 国土交通省では、昨年9月の鬼怒川堤防決壊を受け、「水防災意識社会再構築ビジョン」を掲げており、本箇所は、優先的に対策が必要な区間として、今後概ね5年間の改修を予定。
- 都市計画道路（駅前後樂園線）と連携して事業実施することにより、賑わい拠点の創出と防災機能の向上のため、まちづくりと一体となった河川整備を目指す。



整備後のイメージ

# 水辺の賑わいと、回遊性の向上（岡山河川事務所、岡山市）

- 現状の水辺部（水辺の回遊路）は捨て石護岸で凹凸があり歩行性が悪い。
- 快適に散策ができるような回遊性向上と、良好な水辺空間（親水性）の創出を目指し、平成28年度以降「旭川かわまちづくり計画」に位置づける。
- 具体的整備に向けて事業推進会議等で検討していく予定。



【現状】



凹凸があり歩きにくい(H27.4)



【整備イメージ】



平坦に整備し歩行性を向上

# 案内看板のリニューアル（岡山県・岡山市）

○岡山後楽園、岡山城の周辺の既設案内看板等について、県と市が連携しながら、国内外からの利用者にとって、わかりやすい内容に一部リニューアルします。

<リニューアル看板等>

- 岡山後楽園 月見橋北詰の案内看板、南門入口の歴史情報板
- 岡 山 城 月見橋南詰の案内看板



# 各機関による今後の主な取組一覧

	取組	主体	場所	予定時期	H27年度	H28年度	H29年度以降
					4~6月 7~9月 10~12月	1~3月 4~6月 7~9月 10~12月	
ソフト事業	ミズベリング	旭川水辺再生戦略会議 構成機関	岡山市中心部における旭川周辺	平成28年度～ (年1回程度)	● 第1回ミズベリング岡山旭川 (H27年10月31日)	← ●	→ 年1回程度
	マップ作成	岡山商工会議所 岡山市 岡山河川事務所	岡山市中心部における旭川周辺	平成27年9月～平成28年3月	—		
	旭川かわまちフォトコンテスト	岡山商工会議所	新鶴見橋～新京橋辺りまでの旭川	平成28年2月～10月末		—	
	回遊性に係るモニタリング	岡山大学	西川緑道公園沿い(桃太郎大通り～県庁通り)	平成28年度～ (イベント開催時等)			← イベント開催時等 →
ハード事業	「旭川さくらみち」の取組	岡山河川事務所 岡山市	旭川さくらみち	平成26年度～	—	—	—
	災害につよい川づくり、まちづくり	岡山河川事務所 岡山市	出石地区 (鶴見橋下流右岸側)	平成26年度～	—	— 用地取得ができ次第実施	—
	水辺の賑わいと、回遊性の向上	岡山河川事務所 岡山市	水辺の回遊路 (鶴見橋～相生橋)	平成28年度～		— 旭川かわまちづくり計画への追加検討	—
	案内看板のリニューアル	岡山県 岡山市	岡山後楽園、岡山城周辺	～平成28年3月	—		

# <参考>まとめ（アンケート、ワークショップアイデア）

## ■ 活用の視点

### ● 美しい景観の保全と活用

- 旭川さくらみちの桜並木の保全
- 豊かな自然や美しい景観を活かした取組

### ● 回遊性の向上

- 連続性、歩行性の改善
- 休憩場所の設置
- 回遊コース、案内・説明の表示

### ● 日常のにぎわい創出

- 訪れた人が集い、とどまれる空間

### ● 継続的な情報の発信

- ミズベリング岡山旭川の開催

## ■ 具体的な意見・アイデア

- 旭川さくらみちの整備
  - 護岸の自然石の使用
- カメラ撮影イベント、旭川の写真展
- エコツアー（カヌーで水辺を探索）
- 花壇の設置、アワードの開催
- 堤防整備の工夫（見晴らしの良い空間、古い街並への配慮）
- ボランティアによる清掃活動

● 青字は今後の主な取組につながる意見・アイデア

- 水辺の回廊の歩行性の改善（平滑化）
- 水辺の回廊の接続
- 緩やかな階段、スロープの設置
- ベンチの増設、季節や用途を考慮した設置場所や素材
- 休憩スペース、トイレの設置
- 散策コース、ランニングコースの設定
- 歴史等（岡山城、土木遺産、石碑）の解説
- 川の説明看板（植物、動物、生態系）の設置

- オープンカフェ
- 水辺のカフェ・レストラン（水面近くに設ける）
- 川床の設置
- 屋形船、船上レストラン

- ミズベリング岡山旭川開催による継続した市民への発信
- 創出イベントの開催
- アイデアコンペの開催