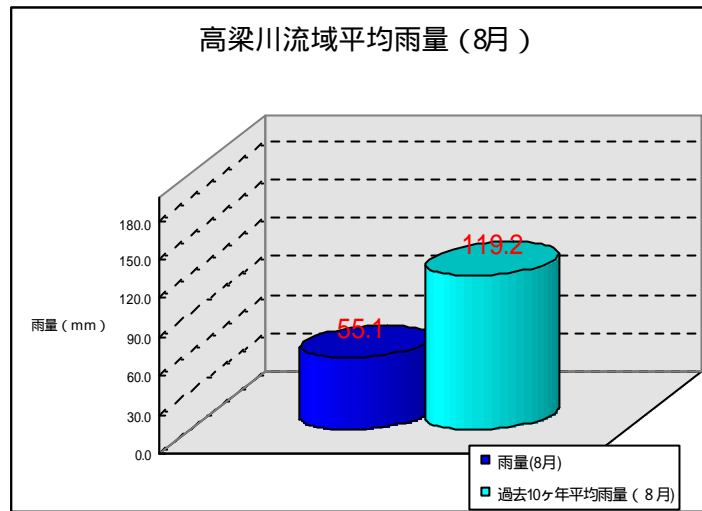


# 中国地方整備局管内一級河川（代表地点）の雨量・水質状況について

## 岡山県

### 高梁川

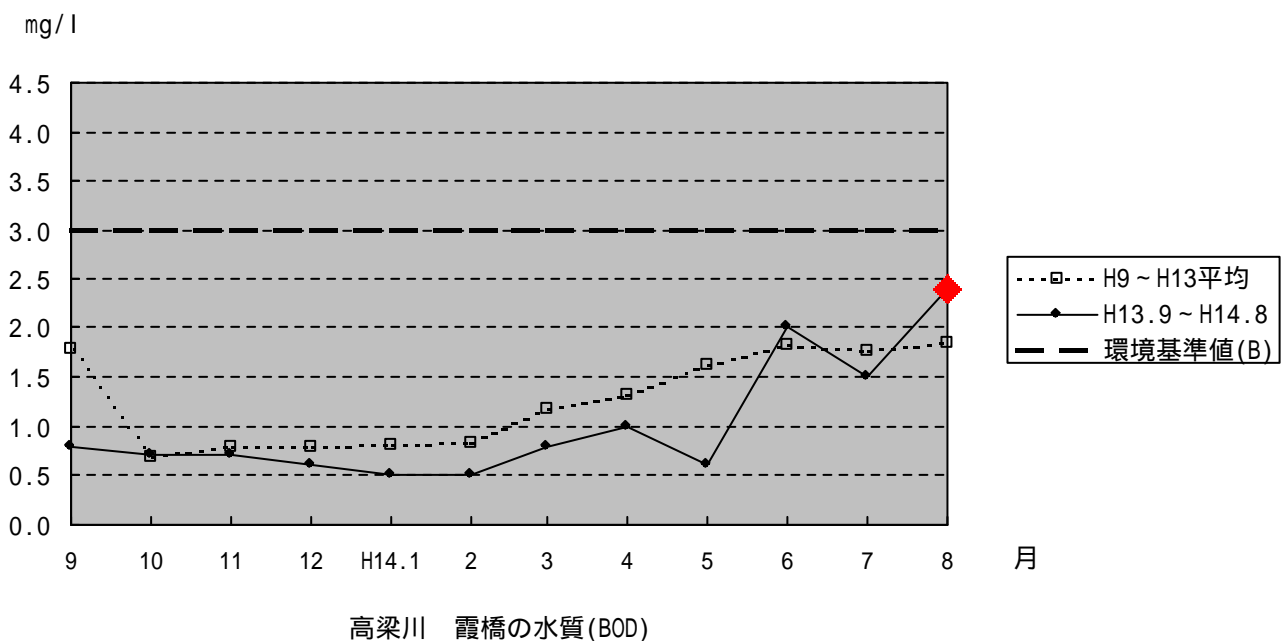
8月の高梁川流域平均雨量は、55.1 mmで、平年に比べて46%程度の降雨です。



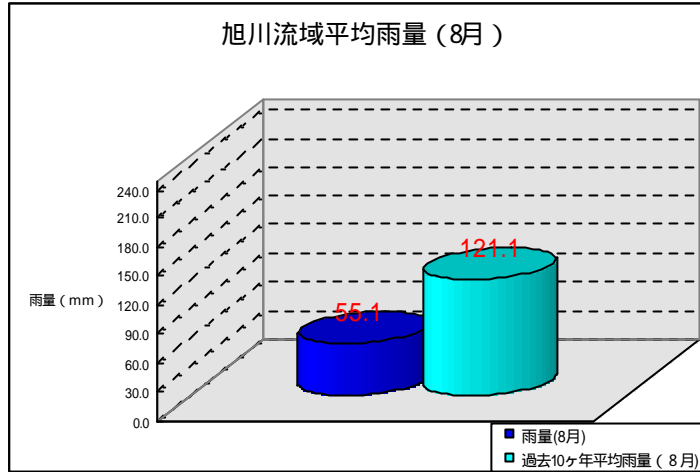
霞橋地点の8月の水質は、pHを除くすべての項目で環境基準値を満たしており、おおむね良好です。

BODの項目を見ると、数値は例年と比べ、高い値を示しており、少雨（平年比46%）による湧水の影響が顕著です。しかし、環境基準値は満たしており、良好な状態にあるといえます。

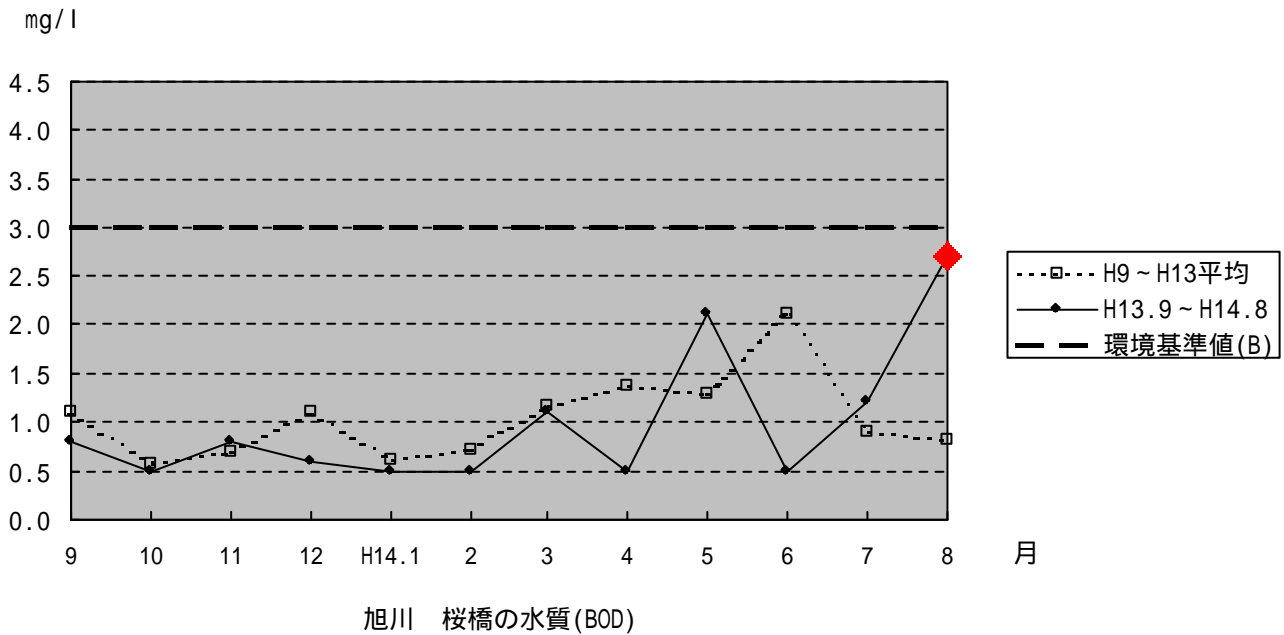
pHは、例年この時期は基準値を超えています。



8月の旭川流域平均雨量は、 55.1 mmで、平年に比べ46%程度の降雨です。

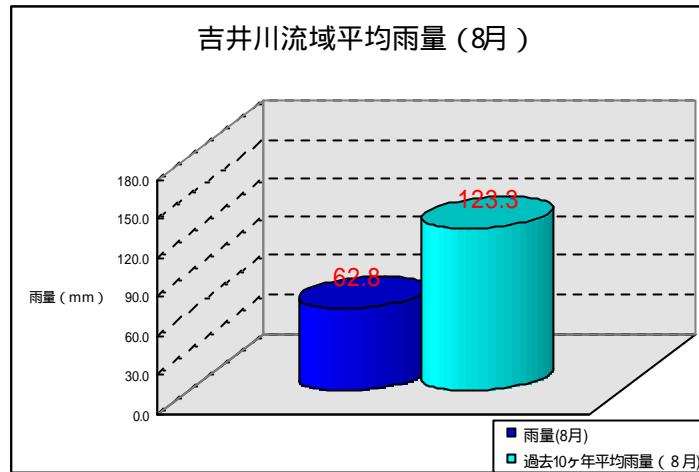


桜橋地点の8月の水質は、すべての項目で環境基準値を満たしており大変良好です。BODの項目を見ると、数値は例年と比べ、高い値を示しており、少雨（平年比46%）による湯水の影響が顕著です。しかし、環境基準値は満たしており、良好な状態にあるといえます。



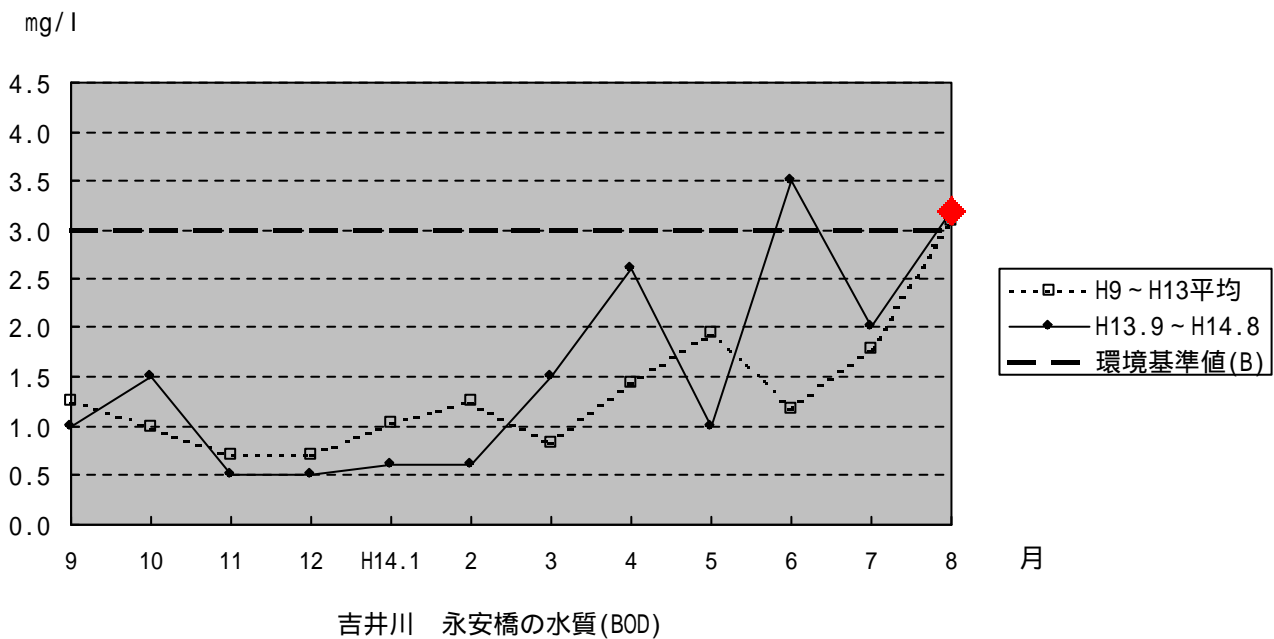
# 吉井川

8月の吉井川流域平均雨量は、62.8mmで、平年に比べ51%程度の降雨です。



永安橋地点の8月の水質は、BOD、大腸菌群数の2項目で環境基準値を超えています。BODの項目を見ると、数値は例年と比べ、高い値を示し、また環境基準値も超えています。

BOD、大腸菌群数は、例年この時期は基準値を超えています。



8月の代表地点及びその他の地点の水質調査結果は、インターネット「中国地方 水文水質データベース」で公開しています。

アドレス：<http://wdb-cg.river.or.jp/>