

安全利用点検実施状況写真

河川名	旭川水系旭川
事務所名	岡山河川事務所

【中国地方整備局】

場所 岡山県岡山市 地先
旭川水系旭川・百間川

実施状況 旭川右岸 捨石護岸のぐらつきを点検



実施状況 百間川左岸11k700木道橋(潜水橋)施設の点検



安全利用点検実施状況写真

		河川名	吉井川水系吉井川
		事務所名	岡山河川事務所
	【中国地方整備局】		
場所	岡山県赤磐市千駄地先 吉井川水系吉井川 左岸 24.000k付近		くまやま水辺の楽校 親水護岸

実施状況 親水護岸水際の水深、流速を点検



実施状況 捨石護岸の隙間を点検



安全利用点検実施状況写真

河川名 高梁川水系高梁川

【中国地方整備局】

事務所名 岡山河川事務所

場所 岡山県総社市井尻野地先
高梁川水系高梁川 左岸 20.1k付近

実施状況 親水護岸の隙間を点検



実施状況 親水護岸の隙間を点検

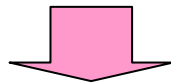


措置状況写真

		河川名	旭川水系旭川
		事務所名	岡山河川事務所
場所	岡山県岡山市中区今在家地先 旭川水系旭川 左岸 12.3k付近	【中国地方整備局】	

措置状況: 親水護岸への注意喚起必要(注意看板設置する)

措置前



措置後



注意看板の設置

措置状況写真

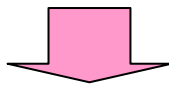
【中国地方整備局】

河川名	旭川水系百間川
事務所名	岡山河川事務所

場所	岡山県岡山市米田地先 旭川水系百間川 左岸 7K550k付近
----	-----------------------------------

措置状況 野球場のフェンス沿いに雨水による洗掘が見られる。(3箇所)
つまり可能性があるため、穴埋めを実施。

措置前



措置後



碎石による穴埋めの実施

措置状況写真

河川名	吉井川水系吉井川
事務所名	岡山河川事務所

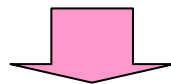
【中国地方整備局】

場所	岡山県岡山市東区西大寺川口地先 吉井川水系吉井川 左岸 6k400付近	低水護岸
----	--	------

措置状況: 捨石天端及び階段部の間詰

当箇所は低水護岸の捨石天端及び階段部に隙間があり、間詰する。

措置前



措置後



間詰めの実施



措置状況写真

【中国地方整備局】

河川名 吉井川水系金剛川

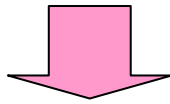
事務所名 岡山河川事務所

場所 岡山県和気郡和気町藤野地先
吉井川水系金剛川 右岸 3.6k付近

措置状況: 低水護岸付近の注意喚起(注意看板設置する)



措置前



措置後

注意看板の設置

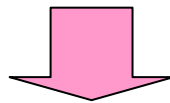
措置状況写真

河川名 高梁川水系高梁川
事務所名 岡山河川事務所

場所 岡山県倉敷市連島町地先
高梁川水系高梁川 左岸 1K200付近

措置状況: 石積護岸への注意喚起必要(注意看板を設置する)

措置前



措置後



注意看板の設置

措置状況写真

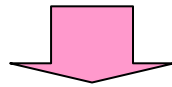
河川名 高梁川水系高梁川
事務所名 岡山河川事務所

場所 岡山県総社市湛井地先
高梁川水系高梁川 左岸 21.0k付近

措置状況: 石積護岸への注意喚起必要(注意看板を設置する)



措置前



措置後



注意看板の設置