

平成22年 9月27日

お知らせ

資料提供先：岡山県政記者クラブ
倉敷市役所記者クラブ



**高梁川水系水利用協議会（湧水調整準備会）
を開催します。 <節水にご協力を！>**

新成羽川ダム（中国電力株）は、取水ロススクリーン取替工事のため、8月1日から低下させており、9月21日に利水容量がゼロになりました。現在の状況や水利用の情報等の共有及び今後の対応についての協議を下記のとおり開催します。

高梁川水系水利用協議会（湧水調整準備会）
平成22年 9月28日（火）14:00～15:00
倉敷市真備保健福祉会館 大会議室
（倉敷市真備町箭田1141-1）

国土交通省岡山河川事務所

問い合わせ先

国土交通省 中国地方整備局 岡山河川事務所
電話 086-223-5194（管理第一課直通）
副所長(技術) 植田 憲治（内線205）
管理第一課長 長畑 利彦（内線331）
専門職 中野 勝久（内線330）

9月24日現在の状況は下記のとおりです。

● 流域平均雨量

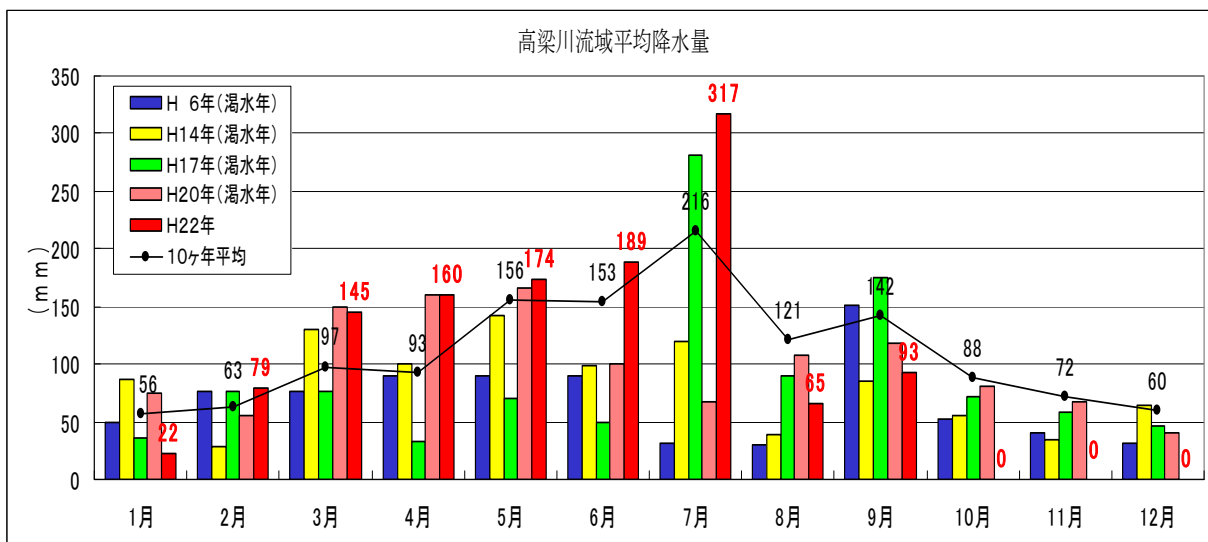
高梁川流域の平均雨量は、7月までは10ヶ年平均を上回る降水量でしたが、8月は65mmと極端に少なく、9月は24日現在で93mmとなっています。

● ダム貯水量

高梁川水系の主要6ダムの状況は、9月24日9時現在で約31%となっており、新成羽川ダムは21日に有効貯水容量はゼロになっています。

● 高梁川流量

高梁川日羽地点の流量では、8月・9月は10ヶ年平均値を下回っていますが、新成羽川ダムの放流の影響により、平年より若干少ない程度の流量となっています。



高梁川水系 主要ダム貯水量

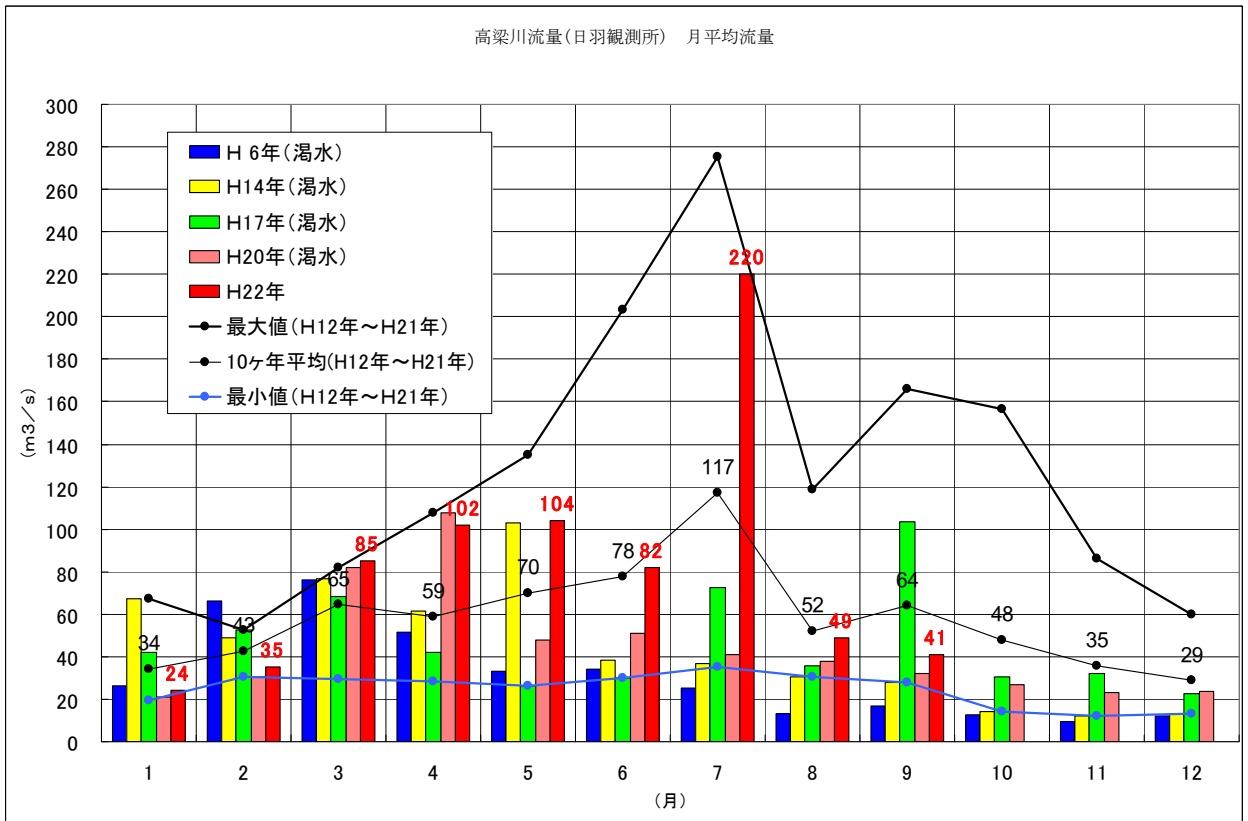
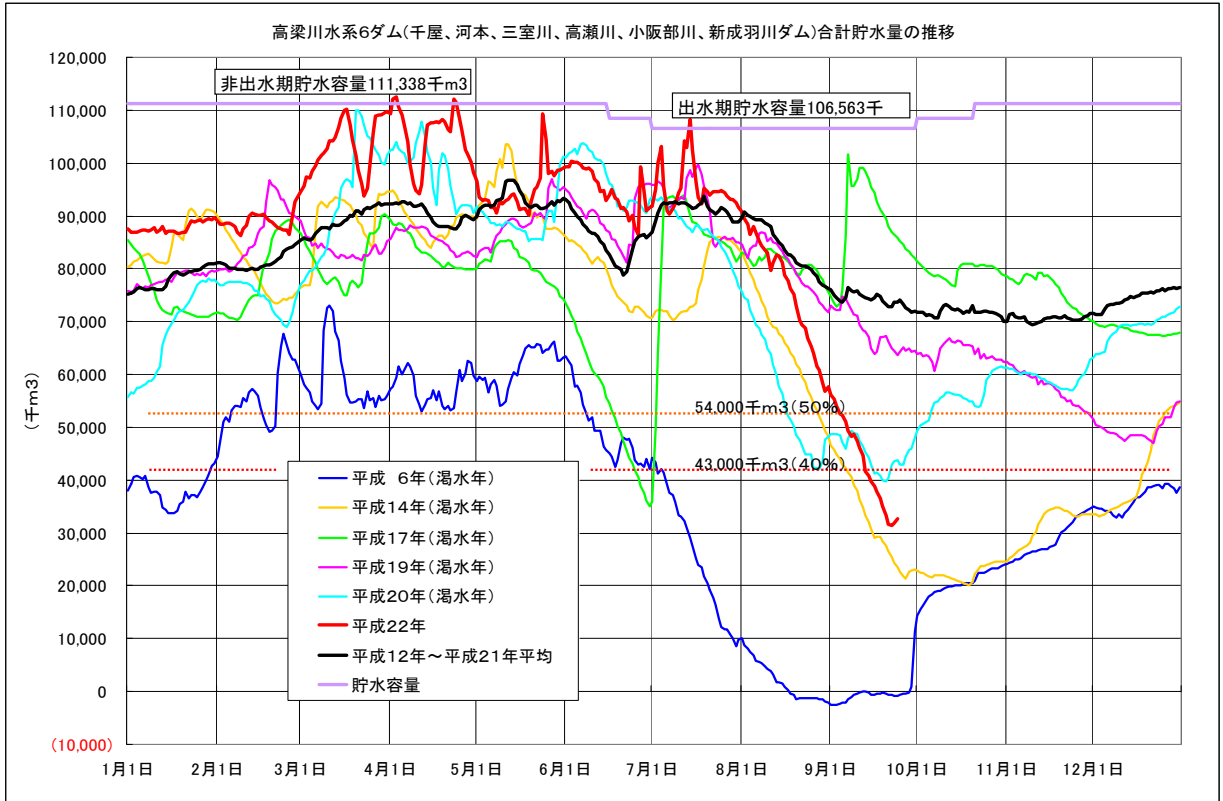


速報値

(平成22年9月24日 午前9時現在)

ダム名	利水容量(万m3)	貯水量(万m3)	※貯水率(%)	前日との増減(万m3)	備考
千屋ダム	1,420	1,362	95.9	20	6つのダムの平年貯水率は 69.2 %です。 前日の流域平均降水量は 47.8 mmです。
河本ダム	525	439	83.6	34	
高瀬川ダム	58	61	105.2	3	
三室川ダム	410	402	98.1	4	
小阪部川ダム	1,514	1,013	66.9	29	
新成羽川ダム	6,730	0	0.0	0	
計	10,657	3,277	30.8	90 (0.8%)	

※貯水率は洪水期利水容量に対する貯水量の比率



新成羽川ダム状況写真（平成22年9月21日状況）

