

本出水期の運用に向けて (読み合わせ)

読み合わせの目的

- タイムライン運用に向けた顔合わせ
- 警戒レベルを踏まえた運用の確認
- 他機関と連携する行動の確認
- 行動項目の意味や解釈の確認

タイムラインレベルと警戒レベルの関係について

- 警戒レベル1になる前から、タイムラインレベル1、2の事前対応がスタートします。
- 警戒レベルとタイムラインレベルが必ずしも一致した基準ではないため留意が必要です。

警戒レベル	早期注意情報 1日先に影響		大雨洪水注意報 氾濫注意情報		氾濫警戒情報	氾濫危険情報	氾濫発生情報
	警戒レベル1		警戒レベル2		警戒レベル3相当	警戒レベル4相当	警戒レベル5相当
タイムラインレベル	1	2	3	4	5	6	7
目標	内部調整	機関調整	地域調整	避難（内水）	早期避難（外水）	避難（外水）	緊急対応
河川水位情報 気象・	3日後に台風が旭川流域に影響するおそれ 警報級（大雨）の可能性【3日先に影響】	2日後に台風が旭川流域に影響するおそれ 警報級（大雨）の可能性【2日先に影響】	大雨警報（浸水害）の発表	氾濫注意情報	避難判断水位の超過の見込み 氾濫警戒情報	氾濫危険水位の超過の見込みによる氾濫警戒情報の発表 氾濫危険情報	氾濫発生情報 決壊の通報
現象・社会への影響			内水氾濫発生の見込み	内水氾濫の発生 水防団待機水位の超過 氾濫注意水位の超過	避難判断水位の超過	氾濫危険水位の超過	堤防決壊による外水氾濫の発生

読み合わせの手順

タイムラインレベルごとに読み合わせを行います。

(レベル毎にノンストップで進めます)


1. タイムラインレベルの状況説明 2分程度
2. タイムラインレベルの**行動項目 (第一階層) 読み上げ** 5分程度
3. 一部の行動項目については全体で役割を確認 数分

(カードで意思表示) ※次頁で詳述


1. 各レベル終了後 意見交換 数分

※意見がある場合は

手を挙げて発言




行動の主体




行動の支援

カードで意思表示

- ・ 配布資料「旭川水害タイムライン（行動記録用）」の一部の行動項目については全体で役割を確認します。
- ・ 各機関・部署の代表者は該当するカードを掲げてください。



行動の主体



行動の支援

変更箇所・意見がある場合の注意事項

タイムラインに変更箇所や意見がある場合は、
変更記録シートに書き出してください。その際には、**対応行動No.**と**理由**の記載をお願いします。

(例：空欄→○、○→◎ 等)

旭川水害タイムライン(案) 変更記録シート

旭川水害タイムライン【平成28年度版】【詳細版】

変更記録シート

タイムラインレベル: レベル4

項目No: 248

行動項目(第3階層): 通行止め状況の伝達・周知

変更前:

変更後: ○

備考: 道路の通行規制について把握しておく必要があるため

タイムラインレベル	項目No	行動項目(第3階層) ※項目番号のみの記載でもかまいません	変更前	変更後	備考
レベル4	248	通行止め状況の伝達・周知		○	道路の通行規制について把握しておく必要があるため

※変更記録シートは検討会後に回収します