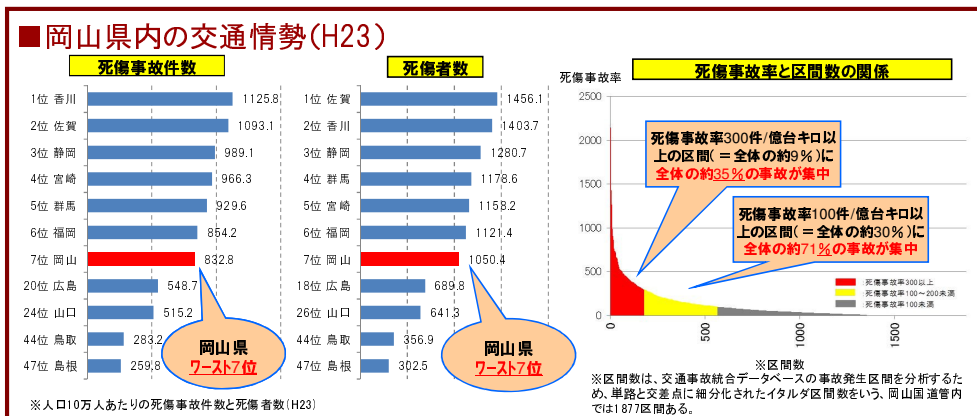


「交通安全成果アップ計画」【岡山県】 ～事故ゼロプラン(事故危険区間重点解消作戦)～

岡山国道事務所では、公共事業における政策目標評価型事業評価の導入を踏まえ、効率的・効果的な交通安全事業の推進のため「交通安全成果アップ計画」【岡山県】を策定しており、事故データや地域からの意見を基に事故危険区間を抽出し、「事故ゼロプラン」(事故危険区間重点解消作戦)として交通安全対策に取り組んでいます。



< 国道2号 妹尾西交差点(岡山市南区) 対策事例 >

妹尾西交差点は、谷地形に交差点が位置しており交差点への流入が下り勾配のため、進入速度が高くなりやすい道路構造となっています。南側に主要地方道のバイパスが接続した関係から東側からの左折交通量や西側からの右折交通量が増加し、左折車両等への追突事故が発生していました。

そのため、左折車線の新設及び右折車線を延伸する工事に着手し、平成25年11月に工事が完了しました。整備後は、左折車線を設置したことで左折車両による車線閉塞が減少、右折車線を延伸したことで右折待ち車両による車線閉塞が減少し事故が減少しました。利用者からも、総合的に安全性が高まったと高評価を得ています。

交通安全成果アップ計画の基本方針

基本方針 (透明性と効率性、選択と集中、市民等との協働、警察との連携)

- 客観的な事故データや道路利用者・地域の意見等による交通安全事業のマネジメントを行い、事業の透明性・効率性を高める(透明性と効率性)。
- 現地点検等を通して地元関係者、関係機関等との協働や警察との連携により、コミュニケーションを図りながら対策を検討し、評価する(市民等との協働)。
- 解決を急ぐべき、早期に解決できる、整備効果の高い箇所から選択し、集中的に対策を行う(選択と集中)。



交通安全成果アップ計画の進め方

国道2号 妹尾西交差点(岡山市南区)の対策事例

- 追加対策の検討
- 他の箇所への応用
- 評価結果の検証・公表

効果の評価を踏まえ、更なる対策の必要性を検討します。効果の高かった対策については、他の箇所への展開を検討します。

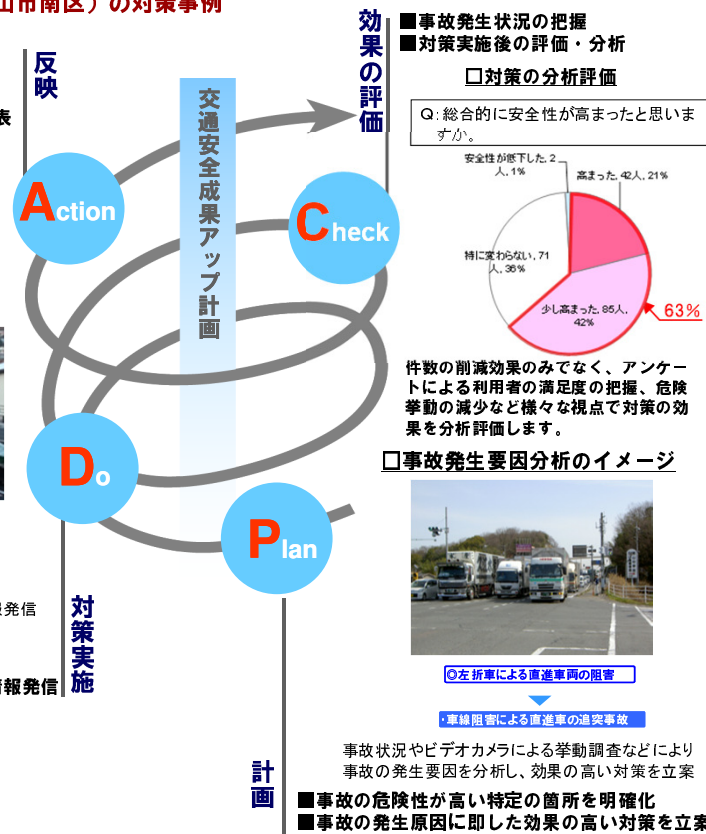
□対策実施のイメージ



◎左折車線の設置

立案した対策を実施
対策の進捗情報等を情報発信

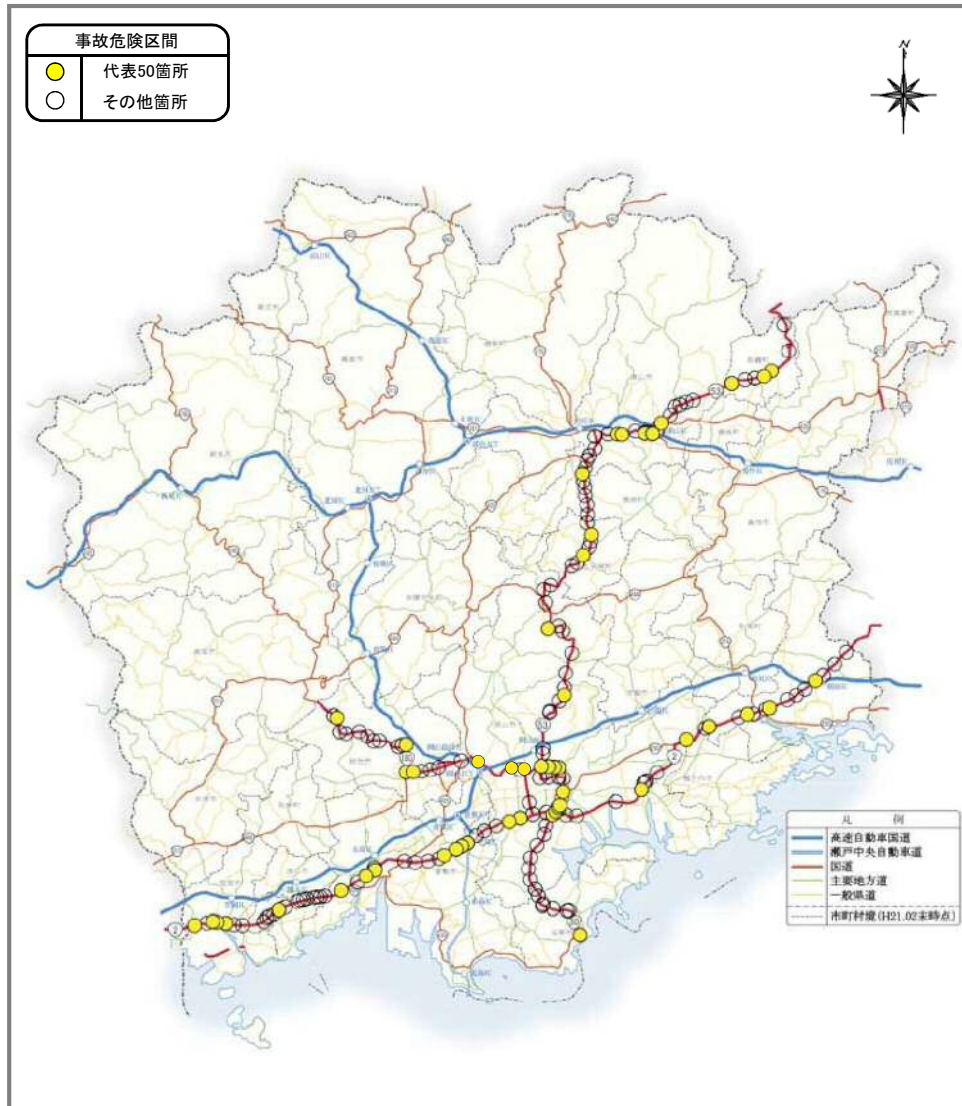
- 事業化
- 対策の実施
- 進捗状況等の情報発信



交通安全成果アップ計画(事故ゼロプラン)の取り組み状況

事故危険区間の交通事故の対策実施状況

◆事故危険区間の代表箇所 位置図



PDCAサイクルの凡例

	段階	状況
Plan	計画・調査・設計	概略・詳細設計中
Do	用地 工事中	幅杭・交渉 発注済、施工中
Check	経過観察中	対策完了、経過観察中
Action	再検討中	経過観察後、再対策検討中

◆事故危険区間の代表箇所 事業状況

No	市町村	路線	区間名(交差点名)	進捗状況		対策完了年度
				PDCA	内容	
1	備前市	国道2号	備前市八木山	A	再検討中	H22
2	備前市	国道2号	備前市東片上	A	再検討中	H24
3	備前市	国道2号	備前市伊部(伊部東交差点)	A	再検討中	H22
4	備前市	国道2号	備前市香登西	D	工事中	—
5	岡山市	国道2号	岡山市東区一日市	A	再検討中	H21
6	岡山市	国道2号	岡山市東区浅越~西大寺中野	A	再検討中	H29
7	岡山市	国道2号	岡山市南区古新田(古新田交差点)	P	計画・調査・設計	—
8	岡山市	国道2号	岡山市南区妹尾(妹尾西交差点)	P	計画・調査・設計	—
9	都窪郡	国道2号	都窪郡早島町早島(金田口交差点)	A	再検討中	H22
10	倉敷市	国道2号	倉敷市西田(西田交差点)	A	再検討中	H26
11	倉敷市	国道2号	倉敷市加須山(加須山交差点)	A	再検討中	H26
12	倉敷市	国道2号	倉敷市新田	A	再検討中	H24
13	倉敷市	国道2号	倉敷市玉島瓜崎(バイパス美袋線交差点)	A	再検討中	H23
14	倉敷市	国道2号	倉敷市玉島八島(バイパス停車場線交差点)	P	計画・調査・設計	—
15	倉敷市	国道2号	倉敷市玉島八島	A	再検討中	H23
16	浅口郡	国道2号	浅口郡里庄町大字里見	A	再検討中	H23
17	笠岡市	国道2号	笠岡市笠岡(三番町交差点)	A	再検討中	H25
18	笠岡市	国道2号	笠岡市笠岡(笠岡総合スポーツ公園前)	A	再検討中	H25
19	笠岡市	国道2号	笠岡市金浦(金浦交差点)	A	再検討中	H25
20	笠岡市	国道2号	笠岡市用之江(用之江交差点)	A	再検討中	H23
21	岡山市	国道30号	岡山市北区表町3丁目(大雲寺交差点)	A	再検討中	H27
22	岡山市	国道30号	岡山市北区神田町2丁目(十日市交差点)	A	再検討中	H23
23	岡山市	国道30号	岡山市北区富田(日赤北交差点)	A	再検討中	H24
24	岡山市	国道30号	岡山市北区青江1丁目	A	再検討中	H26
25	岡山市	国道30号	岡山市南区青江6丁目(青江交差点)	A	再検討中	H26
26	玉野市	国道30号	玉野市宇野8丁目(市役所入口交差点)	P	計画・調査・設計	—
27	岡山市	国道53号	岡山市北区学南町3丁目(岡大入口交差点)	C	経過観察中	H30
28	岡山市	国道53号	岡山市北区津島南1丁目(津島交差点)	A	再検討中	H29
29	岡山市	国道53号	岡山市北区津島京町1丁目(京橋中前)	A	再検討中	H22
30	岡山市	国道53号	岡山市北区首部(首部橋西交差点)	A	再検討中	H23
31	岡山市	国道53号	岡山市北区御津野々口	A	再検討中	H27
32	岡山市	国道53号	岡山市北区建部町吉田	A	再検討中	H22
33	久米郡	国道53号	久米郡久米南町弓削(下弓削交差点)	A	再検討中	H25
34	久米郡	国道53号	久米郡久米南町下弓削~小原	P	計画・調査・設計	—
35	久米郡	国道53号	久米郡美咲町打穴中~津山市福田	A	再検討中	H22
36	津山市	国道53号	津山市昭和町1丁目~南町1丁目	D	工事中	—
37	津山市	国道53号	津山市伏見町~材木町	A	再検討中	H24
38	津山市	国道53号	津山市川崎(東津山駅前)	A	再検討中	H25
39	津山市	国道53号	津山市河辺(河辺交差点)	P	計画・調査・設計	—
40	津山市	国道53号	津山市高野本郷(昭和町交差点)	P	計画・調査・設計	—
41	勝田郡	国道53号	勝田郡奈義町上町川	A	再検討中	H24
42	勝田郡	国道53号	勝田郡奈義町豊沢~高円	C	経過観察中	H30
43	勝田郡	国道53号	勝田郡奈義町行方~関本	A	再検討中	H23
44	岡山市	国道180号	岡山市北区矢坂本町(矢坂大橋東詰)	A	再検討中	H23
45	岡山市	国道180号	岡山市北区糺津	A	再検討中	H23
46	岡山市	国道180号	岡山市北区高松原古才	P	計画・調査・設計	—
47	総社市	国道180号	総社市門田(中須賀団地前)	A	再検討中	H29
48	総社市	国道180号	総社市門田	A	再検討中	H29
49	総社市	国道180号	総社市栗栗	A	再検討中	H24
50	総社市	国道180号	総社市種井	A	再検討中	H23