


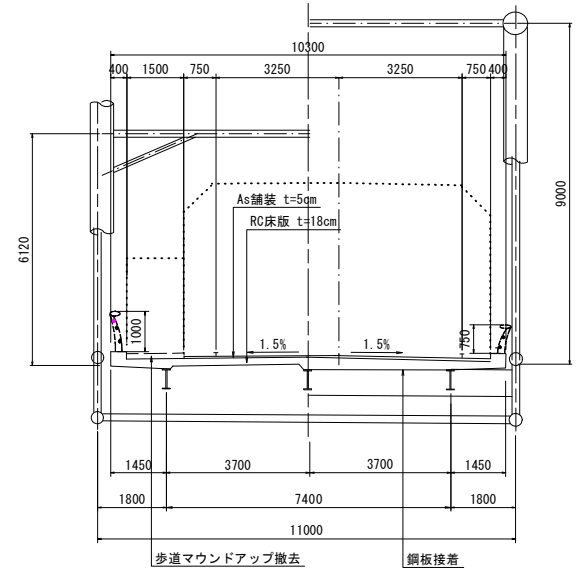
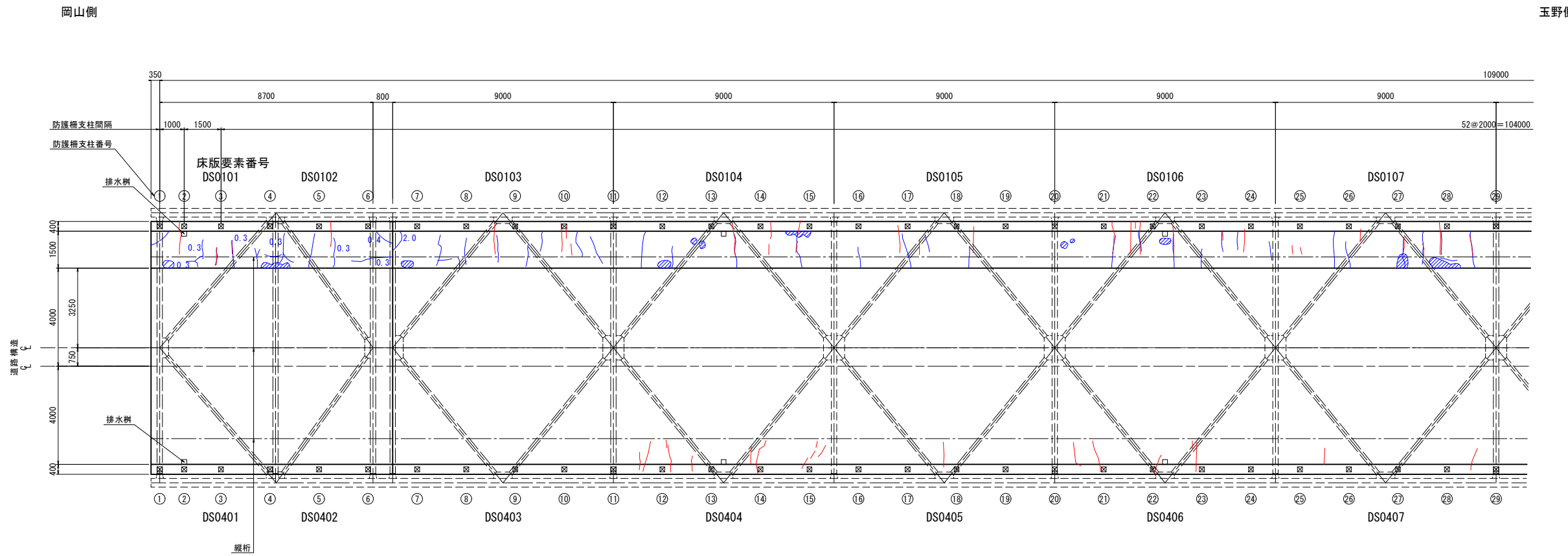
伊達橋 床版変状調査図

床版ひびわれ位置図 S=1:100




参考資料




床版等損傷調査結果




標準断面図 S=1:100









- 凡例
- 床版上面ひびわれ:
 - 床版下面ひびわれ:
 - 床版上面脆弱部:




橋梁名・眺み	伊達橋	だてばし	路線名	国道	30号	管轄	国土交通省岡山国道事務所
写真台帳							
	写真番号 1 部材名:床版01 要素番号:Ds0101						
	写真番号 2 部材名:床版01 要素番号:Ds0101						
	写真番号 3 部材名:床版01 要素番号:Ds0101						




橋梁名・眺み	伊達橋	だてばし	路線名	国道	30号	管轄	国土交通省岡山国道事務所
写真台帳							
	写真番号 4 部材名:床版01 要素番号:Ds0102						
	写真番号 5 部材名:床版01 要素番号:Ds0102						
	写真番号 6 部材名:床版01 要素番号:Ds0102, Ds0103						


橋梁名・眺み	伊達橋	だてばし	路線名	国道	30号	管轄	国土交通省岡山国道事務所
写真台帳							
	写真番号 7 部材名:床版01 要素番号:Ds0103						
	写真番号 8 部材名:床版01 要素番号:Ds0103						
	写真番号 9 部材名:床版01 要素番号:Ds0103						




橋梁名・眺み	伊達橋	だてばし	路線名	国道	30号	管轄	国土交通省岡山国道事務所
写真台帳							
	写真番号 10 部材名:床版01 要素番号:Ds0103						
	写真番号 11 部材名:床版01 要素番号:Ds0104						
	写真番号 12 部材名:床版01 要素番号:Ds0104						




橋梁名・眺み	伊達橋	だてばし	路線名	国道	30号	管轄	国土交通省岡山国道事務所
写真台帳							
	写真番号 13 部材名:床版01 要素番号:Ds0104						
	写真番号 14 部材名:床版01 要素番号:Ds0104						
	写真番号 15 部材名:床版01 要素番号:Ds0105						




橋梁名・眺み	伊達橋	だてばし	路線名	国道	30号	管轄	国土交通省岡山国道事務所
写真台帳							
	写真番号 16 部材名:床版01 要素番号:Ds0105						
	写真番号 17 部材名:床版01 要素番号:Ds0105						
	写真番号 18 部材名:床版01 要素番号:Ds0105						




橋梁名・眺み	伊達橋	だてばし	路線名	国道	30号	管轄	国土交通省岡山国道事務所
写真台帳							
	写真番号 19 部材名:床版01 要素番号:Ds0105						
	写真番号 20 部材名:床版01 要素番号:Ds0106						
	写真番号 21 部材名:床版01 要素番号:Ds0106						




橋梁名・眺み	伊達橋	だてばし	路線名	国道	30号	管轄	国土交通省岡山国道事務所
写真台帳							
	写真番号 22 部材名:床版01 要素番号:Ds0106						
	写真番号 23 部材名:床版01 要素番号:Ds0106						
	写真番号 24 部材名:床版01 要素番号:Ds0106						




橋梁名・読み	伊達橋	だてばし	路線名	国道	30号	管轄	国土交通省岡山国道事務所
写真台帳							写真番号 25
							部材名:床版01 要素番号:Ds0107
							写真番号 26
							部材名:床版01 要素番号:Ds0107




橋梁名・読み	伊達橋	だてばし	路線名	国道	30号	管轄	国土交通省岡山国道事務所
写真台帳							写真番号 28
							部材名:床版01 要素番号:Ds0107
							写真番号 29
							部材名:床版01 要素番号:Ds0108




橋梁名・読み	伊達橋	だてばし	路線名	国道	30号	管轄	国土交通省岡山国道事務所
写真台帳							写真番号 31
							部材名:床版01 要素番号:Ds0108
							写真番号 32
							部材名:床版01 要素番号:Ds0108




橋梁名・読み	伊達橋	だてばし	路線名	国道	30号	管轄	国土交通省岡山国道事務所
写真台帳							写真番号 34
							部材名:床版01 要素番号:Ds0109
							写真番号 35
							部材名:床版01 要素番号:Ds0109




橋梁名・読み	伊達橋	だてばし	路線名	国道	30号	管轄	国土交通省岡山国道事務所
写真台帳							写真番号 37
							部材名:床版01 要素番号:Ds0109
							写真番号 38
							部材名:床版01 要素番号:Ds0110


橋梁名・読み	伊達橋	だてばし	路線名	国道	30号	管轄	国土交通省岡山国道事務所
写真台帳							写真番号 40
							部材名:床版01 要素番号:Ds0110
							写真番号 41
							部材名:床版01 要素番号:Ds0110

橋梁名・読み	伊達橋	だてばし	路線名	国道	30号	管轄	国土交通省岡山国道事務所
写真台帳							写真番号 43
							部材名:床版01 要素番号:Ds0111
							写真番号 44
							部材名:床版01 要素番号:Ds0111

橋梁名・読み	伊達橋	だてばし	路線名	国道	30号	管轄	国土交通省岡山国道事務所
写真台帳							写真番号 46
							部材名:床版01 要素番号:Ds0111
							写真番号 47
							部材名:床版01 要素番号:Ds0112

橋梁名・読み	伊達橋	だてばし	路線名	国道	30号	管轄	国土交通省岡山国道事務所
写真台帳							
	写真番号 49 部材名:床版01 要素番号:Ds0112						
	写真番号 50 部材名:床版01 要素番号:Ds0112						
	写真番号 51 部材名:床版01 要素番号:Ds0112, Ds0113						




橋梁名・読み	伊達橋	だてばし	路線名	国道	30号	管轄	国土交通省岡山国道事務所
写真台帳							
	写真番号 52 部材名:床版01 要素番号:Ds0113						
	写真番号 53 部材名:床版01 要素番号:Ds0113						
	写真番号 54 部材名:床版01 要素番号:Ds0114						



橋梁名・読み	伊達橋	だてばし	路線名	国道	30号	管轄	国土交通省岡山国道事務所
写真台帳							
	写真番号 55 部材名:床版01 要素番号:Ds0114						
	写真番号 56 部材名:床版01 要素番号:Ds0114						
	写真番号 57						




橋梁名・読み	伊達橋	だてばし	路線名	国道	30号	管轄	国土交通省岡山国道事務所
写真台帳							
	写真番号 1 部材名:床版01 要素番号:Ds0101 脆弱部位置:防護柵支柱番号1-2間						
	写真番号 2 部材名:床版01 要素番号:Ds0101 脆弱部位置:防護柵支柱番号1-2間 脆弱部平面形状:0.4×0.3m						
	写真番号 3 部材名:床版01 要素番号:Ds0101 脆弱部位置:防護柵支柱番号1-2間 脆弱部深さ:0.03m						

橋梁名・読み	伊達橋	だてばし	路線名	国道	30号	管轄	国土交通省岡山国道事務所
写真台帳							
	写真番号 4 部材名:床版01 要素番号:Ds0102 脆弱部位置:防護柵支柱番号4-5間						
	写真番号 5 部材名:床版01 要素番号:Ds0102 脆弱部位置:防護柵支柱番号4-5間 脆弱部平面形状:0.7×0.2m						
	写真番号 6 部材名:床版01 要素番号:Ds0102 脆弱部位置:防護柵支柱番号4-5間 脆弱部深さ:0.025m						




橋梁名・読み	伊達橋	だてばし	路線名	国道	30号	管轄	国土交通省岡山国道事務所
写真台帳							
	写真番号 7 部材名:床版01 要素番号:Ds0103 脆弱部位置:防護柵支柱番号6-7間						
	写真番号 8 部材名:床版01 要素番号:Ds0103 脆弱部位置:防護柵支柱番号6-7間 脆弱部平面形状:0.3×0.2m						
	写真番号 9 部材名:床版01 要素番号:Ds0103 脆弱部位置:防護柵支柱番号6-7間 脆弱部深さ:0.03m						

橋梁名・読み	伊達橋	だてばし	路線名	国道	30号	管轄	国土交通省岡山国道事務所
写真台帳							
	写真番号 10 部材名:床版01 要素番号:Ds0104 脆弱部位置:防護柵支柱番号12-13間						
	写真番号 11 部材名:床版01 要素番号:Ds0104 脆弱部位置:防護柵支柱番号12-13間 脆弱部平面形状:0.4×0.3m						
	写真番号 12 部材名:床版01 要素番号:Ds0104 脆弱部位置:防護柵支柱番号12-13間 脆弱部深さ:0.015m						

橋梁名・読み	伊達橋	だてばし	路線名	国道	30号	管轄	国土交通省岡山県道事務所
写真台帳							
	写真番号 13 部材名:床版01 要素番号:Ds0104 脆弱部位置:防護柵支柱番号12-13間						
	写真番号 14 部材名:床版01 要素番号:Ds0104 脆弱部位置:防護柵支柱番号12-13間 脆弱部平面形状:0.25×0.2m 脆弱部平面形状:0.20×0.2m						
	写真番号 15 部材名:床版01 要素番号:Ds0104 脆弱部位置:防護柵支柱番号12-13間 脆弱部深さ:0.02(0.25×0.2m)						

橋梁名・読み	伊達橋	だてばし	路線名	国道	30号	管轄	国土交通省岡山県道事務所
写真台帳							
	写真番号 16 部材名:床版01 要素番号:Ds0104 脆弱部位置:防護柵支柱番号14-15間						
	写真番号 17 部材名:床版01 要素番号:Ds0104 脆弱部位置:防護柵支柱番号14-15間 脆弱部平面形状:0.8×0.2m						
	写真番号 18 部材名:床版01 要素番号:Ds0104 脆弱部位置:防護柵支柱番号14-15間 脆弱部深さ:0.02m						




橋梁名・読み	伊達橋	だてばし	路線名	国道	30号	管轄	国土交通省岡山県道事務所
写真台帳							
	写真番号 19 部材名:床版01 要素番号:Ds0106 脆弱部位置:防護柵支柱番号20-21間						
	写真番号 20 部材名:床版01 要素番号:Ds0106 脆弱部位置:防護柵支柱番号20-21間 脆弱部平面形状:0.2×0.2m 脆弱部平面形状:0.3×0.3m						
	写真番号 21 部材名:床版01 要素番号:Ds0106 脆弱部位置:防護柵支柱番号20-21間 脆弱部深さ:0.025m(0.3×0.3m)						

橋梁名・読み	伊達橋	だてばし	路線名	国道	30号	管轄	国土交通省岡山県道事務所
写真台帳							
	写真番号 22 部材名:床版01 要素番号:Ds0106 脆弱部位置:防護柵支柱番号20-21間 脆弱部深さ:0.02m(0.2×0.2m)						
	写真番号 23 部材名:床版01 要素番号:Ds0106 脆弱部位置:防護柵支柱番号22-23間						
	写真番号 24 部材名:床版01 要素番号:Ds0106 脆弱部位置:防護柵支柱番号22-23間 脆弱部平面形状:0.6×0.4m						

橋梁名・読み	伊達橋	だてばし	路線名	国道	30号	管轄	国土交通省岡山県道事務所
写真台帳							
	写真番号 25 部材名:床版01 要素番号:Ds0106 脆弱部位置:防護柵支柱番号22-23間 脆弱部深さ:0.015m						
	写真番号 26 部材名:床版01 要素番号:Ds0107 脆弱部位置:防護柵支柱番号27-28間						
	写真番号 27 部材名:床版01 要素番号:Ds0107 脆弱部位置:防護柵支柱番号27-28間 脆弱部平面形状:0.5×0.4m						

橋梁名・読み	伊達橋	だてばし	路線名	国道	30号	管轄	国土交通省岡山県道事務所
写真台帳							
	写真番号 28 部材名:床版01 要素番号:Ds0107 脆弱部位置:防護柵支柱番号27-28間 脆弱部深さ:0.04m						
	写真番号 29 部材名:床版01 要素番号:Ds0107 脆弱部位置:防護柵支柱番号28-29間						
	写真番号 30 部材名:床版01 要素番号:Ds0107 脆弱部位置:防護柵支柱番号28-29間 脆弱部平面形状:1.0×0.3m						

橋梁名・読み	伊達橋	だてばし	路線名	国道	30号	管轄	国土交通省岡山県道事務所
写真台帳							
	写真番号 31 部材名:床版01 要素番号:Ds0107 脆弱部位置:防護柵支柱番号28-29間 脆弱部深さ:0.04m						
	写真番号 32 部材名:床版01 要素番号:Ds0108 脆弱部位置:防護柵支柱番号29-30間						
	写真番号 33 部材名:床版01 要素番号:Ds0108 脆弱部位置:防護柵支柱番号29-30間 脆弱部平面形状:0.7×0.2m						



橋梁名・読み	伊達橋	だてばし	路線名	国道	30号	管轄	国土交通省岡山県道事務所
写真台帳							
	写真番号 34 部材名:床版01 要素番号:Ds0108 脆弱部位置:防護柵支柱番号29-30間 脆弱部深さ:0.02m						
	写真番号 35 部材名:床版01 要素番号:Ds0108 脆弱部位置:防護柵支柱番号32-33間						
	写真番号 36 部材名:床版01 要素番号:Ds0108 脆弱部位置:防護柵支柱番号32-33間 脆弱部平面形状:0.8×0.3m 脆弱部平面形状:0.4×0.3m						




橋梁名・読み	伊達橋	だてばし	路線名	国道	30号	管轄	国土交通省岡山県道事務所
写真台帳							
	写真番号 37 部材名:床版01 要素番号:Ds0108 脆弱部位置:防護欄支柱番号32-33間 脆弱部深さ:0.025m(0.8×0.3m)						
	写真番号 38 部材名:床版01 要素番号:Ds0108 脆弱部位置:防護欄支柱番号32-33間 脆弱部深さ:0.025m(0.4×0.3m)						
	写真番号 39 部材名:床版01 要素番号:Ds0109 脆弱部位置:防護欄支柱番号33-34間						

橋梁名・読み	伊達橋	だてばし	路線名	国道	30号	管轄	国土交通省岡山県道事務所
写真台帳							
	写真番号 40 部材名:床版01 要素番号:Ds0109 脆弱部位置:防護欄支柱番号34-35間						
	写真番号 41 部材名:床版01 要素番号:Ds0109 脆弱部位置:防護欄支柱番号33-34間 脆弱部平面形状:1.0×0.4m						
	写真番号 42 部材名:床版01 要素番号:Ds0109 脆弱部位置:防護欄支柱番号33-34間 脆弱部深さ:0.05m						




橋梁名・読み	伊達橋	だてばし	路線名	国道	30号	管轄	国土交通省岡山県道事務所
写真台帳							
	写真番号 43 部材名:床版01 要素番号:Ds0109 脆弱部位置:防護欄支柱番号34-35間 脆弱部平面形状:0.8×0.3m						
	写真番号 44 部材名:床版01 要素番号:Ds0109 脆弱部位置:防護欄支柱番号34-35間 脆弱部深さ:0.035m						
	写真番号 45 部材名:床版01 要素番号:Ds0109 脆弱部位置:防護欄支柱番号34-35間						




橋梁名・読み	伊達橋	だてばし	路線名	国道	30号	管轄	国土交通省岡山県道事務所
写真台帳							
	写真番号 46 部材名:床版01 要素番号:Ds0109 脆弱部位置:防護欄支柱番号34-35間 脆弱部平面形状:0.8×0.3m						
	写真番号 47 部材名:床版01 要素番号:Ds0109 脆弱部位置:防護欄支柱番号34-35間 脆弱部深さ:0.03m						
	写真番号 48 部材名:床版01 要素番号:Ds0109 脆弱部位置:防護欄支柱番号34-35間						

橋梁名・読み	伊達橋	だてばし	路線名	国道	30号	管轄	国土交通省岡山県道事務所
写真台帳							
	写真番号 49 部材名:床版01 要素番号:Ds0109 脆弱部位置:防護欄支柱番号34-35間 脆弱部平面形状:0.6×0.4m 脆弱部平面形状:0.3×0.2m						
	写真番号 50 部材名:床版01 要素番号:Ds0109 脆弱部位置:防護欄支柱番号34-35間 脆弱部深さ:0.03m(0.6×0.4m)						
	写真番号 51 部材名:床版01 要素番号:Ds0109 脆弱部位置:防護欄支柱番号34-35間 脆弱部深さ:0.01m(0.3×0.2m)						




橋梁名・読み	伊達橋	だてばし	路線名	国道	30号	管轄	国土交通省岡山県道事務所
写真台帳							
	写真番号 52 部材名:床版01 要素番号:Ds0109 脆弱部位置:防護欄支柱番号35-36間						
	写真番号 53 部材名:床版01 要素番号:Ds0109 脆弱部位置:防護欄支柱番号35-36間 脆弱部平面形状:0.6×0.4m						
	写真番号 54 部材名:床版01 要素番号:Ds0109 脆弱部位置:防護欄支柱番号35-36間 脆弱部深さ:0.04m						




橋梁名・読み	伊達橋	だてばし	路線名	国道	30号	管轄	国土交通省岡山県道事務所
写真台帳							
	写真番号 55 部材名:床版01 要素番号:Ds0109 脆弱部位置:防護欄支柱番号36-37間						
	写真番号 56 部材名:床版01 要素番号:Ds0109 脆弱部位置:防護欄支柱番号36-37間 脆弱部平面形状:0.6×0.3m 脆弱部平面形状:0.1×0.1m 脆弱部平面形状:0.2×0.2m						
	写真番号 57 部材名:床版01 要素番号:Ds0109 脆弱部位置:防護欄支柱番号36-37間 脆弱部深さ:0.03m(0.6×0.3m)						

橋梁名・読み	伊達橋	だてばし	路線名	国道	30号	管轄	国土交通省岡山県道事務所
写真台帳							
	写真番号 58 部材名:床版01 要素番号:Ds0109 脆弱部位置:防護欄支柱番号36-37間 脆弱部深さ:0.02m(0.2×0.2m)						
	写真番号 59 部材名:床版01 要素番号:Ds0110 脆弱部位置:防護欄支柱番号40-41間						
	写真番号 60 部材名:床版01 要素番号:Ds0110 脆弱部位置:防護欄支柱番号40-41間 脆弱部平面形状:0.6×0.5m						

橋梁名・読み	伊達橋	だてばし	路線名	国道	30号	管轄	国土交通省岡山県道事務所
写真台帳							
	写真番号 61 部材名:床版01 要素番号:Ds0110 脆弱部位置:防護柵支柱番号40-41間 脆弱部深さ:0.03m						
	写真番号 62 部材名:床版01 要素番号:Ds0110 脆弱部位置:防護柵支柱番号41-42間						
	写真番号 63 部材名:床版01 要素番号:Ds0110 脆弱部位置:防護柵支柱番号41-42間 脆弱部平面形状:0.3×0.3m						

橋梁名・読み	伊達橋	だてばし	路線名	国道	30号	管轄	国土交通省岡山県道事務所
写真台帳							
	写真番号 64 部材名:床版01 要素番号:Ds0110 脆弱部位置:防護柵支柱番号41-42間 脆弱部深さ:0.02m						
	写真番号 65 部材名:床版01 要素番号:Ds0111 脆弱部位置:防護柵支柱番号44-45間						
	写真番号 66 部材名:床版01 要素番号:Ds0111 脆弱部位置:防護柵支柱番号44-45間 脆弱部平面形状:0.9×0.3m						


橋梁名・読み	伊達橋	だてばし	路線名	国道	30号	管轄	国土交通省岡山県道事務所
写真台帳							
	写真番号 67 部材名:床版01 要素番号:Ds0111 脆弱部位置:防護柵支柱番号44-45間 脆弱部深さ:0.055m						
	写真番号 68 部材名:床版01 要素番号:Ds0111 脆弱部位置:防護柵支柱番号46-47間						
	写真番号 69 部材名:床版01 要素番号:Ds0111 脆弱部位置:防護柵支柱番号46-47間 脆弱部平面形状:0.7×0.4m						

橋梁名・読み	伊達橋	だてばし	路線名	国道	30号	管轄	国土交通省岡山県道事務所
写真台帳							
	写真番号 70 部材名:床版01 要素番号:Ds0111 脆弱部位置:防護柵支柱番号46-47間 脆弱部深さ:0.025m						
	写真番号 71 部材名:床版01 要素番号:Ds0112 脆弱部位置:防護柵支柱番号49-50間						
	写真番号 72 部材名:床版01 要素番号:Ds0112 脆弱部位置:防護柵支柱番号49-50間 脆弱部平面形状:0.7×0.5m						

橋梁名・読み	伊達橋	だてばし	路線名	国道	30号	管轄	国土交通省岡山県道事務所
写真台帳							
	写真番号 73 部材名:床版01 要素番号:Ds0112 脆弱部位置:防護柵支柱番号49-50間 脆弱部平面形状:0.2×0.2m×2力所						
	写真番号 74 部材名:床版01 要素番号:Ds0112 脆弱部位置:防護柵支柱番号49-50間 脆弱部深さ:0.02m(0.7×0.5m)						
	写真番号 75 部材名:床版01 要素番号:Ds0112 脆弱部位置:防護柵支柱番号49-50間 脆弱部平面形状:0.2×0.2m×2力所						

橋梁名・読み	伊達橋	だてばし	路線名	国道	30号	管轄	国土交通省岡山県道事務所
写真台帳							
	写真番号 76 部材名:床版01 要素番号:Ds0112 脆弱部位置:防護柵支柱番号49-50間 脆弱部深さ:0.02m(0.2×0.2m)						
	写真番号 77 部材名:床版01 要素番号:Ds0113 脆弱部位置:防護柵支柱番号52-53間						
	写真番号 78 部材名:床版01 要素番号:Ds0113 脆弱部位置:防護柵支柱番号52-53間 脆弱部平面形状:0.6×0.3m						




橋梁名・読み	伊達橋	だてばし	路線名	国道	30号	管轄	国土交通省岡山県道事務所
写真台帳							
	写真番号 79 部材名:床版01 要素番号:Ds0113 脆弱部位置:防護柵支柱番号52-53間 脆弱部深さ:0.04m						
	写真番号 80 部材名:床版01 要素番号:Ds0113 脆弱部位置:防護柵支柱番号53-54間						
	写真番号 81 部材名:床版01 要素番号:Ds0113 脆弱部位置:防護柵支柱番号53-54間 脆弱部平面形状:0.5×0.3m						



橋梁名・読み	伊達橋	だてばし	路線名	国道	30号	管轄	国土交通省岡山県道事務所
写真台帳							
	写真番号 82 部材名:床版01 要素番号:Ds0113 脆弱部位置:防護柵支柱番号53-54間 脆弱部深さ:0.02m						
	写真番号 83						
	写真番号 84						

橋梁名・読み	伊達橋	だてばし	路線名	国道	30号	管轄	国土交通省岡山県道事務所
写真台帳							
	写真番号 1 部材名:床版01 要素番号:Ds0101 損傷:ひびわれ,漏水,遊離石灰						
	写真番号 2 部材名:床版01 要素番号:Ds0101 損傷:ひびわれ,漏水,遊離石灰						
	写真番号 3 部材名:床版01 要素番号:Ds0101 損傷:ひびわれ,漏水,遊離石灰 (写真番号-2)の近接写真						




橋梁名・読み	伊達橋	だてばし	路線名	国道	30号	管轄	国土交通省岡山県道事務所
写真台帳							
	写真番号 4 部材名:床版01 要素番号:Ds0101 損傷:ひびわれ,漏水,遊離石灰						
	写真番号 5 部材名:床版01 要素番号:Ds0102 損傷:ひびわれ,漏水,遊離石灰 :鉄筋露出						
	写真番号 6 部材名:床版01 要素番号:Ds0102 損傷:鉄筋露出						




橋梁名・読み	伊達橋	だてばし	路線名	国道	30号	管轄	国土交通省岡山県道事務所
写真台帳							
	写真番号 7 部材名:床版01 要素番号:Ds0102 損傷:ひびわれ,漏水,遊離石灰						
	写真番号 8 部材名:床版01 要素番号:Ds0102 損傷:漏水,遊離石灰,鉄筋露出						
	写真番号 9 部材名:床版01 要素番号:Ds0103 損傷:ひびわれ,漏水,遊離石灰 :鉄筋露出						

橋梁名・読み	伊達橋	だてばし	路線名	国道	30号	管轄	国土交通省岡山県道事務所
写真台帳							
	写真番号 10 部材名:床版01 要素番号:Ds0103 損傷:ひびわれ,漏水,遊離石灰						
	写真番号 11 部材名:床版01 要素番号:Ds0103 損傷:ひびわれ,漏水,遊離石灰 (写真番号-10)の近接写真						
	写真番号 12 部材名:床版01 要素番号:Ds0103 損傷:ひびわれ,漏水,遊離石灰						




橋梁名・読み	伊達橋	だてばし	路線名	国道	30号	管轄	国土交通省岡山県道事務所
写真台帳							
	写真番号 13 部材名:床版01 要素番号:Ds0104 損傷:ひびわれ,漏水,遊離石灰						
	写真番号 14 部材名:床版01 要素番号:Ds0104 損傷:ひびわれ,漏水,遊離石灰						
	写真番号 15 部材名:床版01 要素番号:Ds0104 損傷:ひびわれ,漏水,遊離石灰						

橋梁名・読み	伊達橋	だてばし	路線名	国道	30号	管轄	国土交通省岡山県道事務所
写真台帳							
	写真番号 16 部材名:床版01 要素番号:Ds0104 損傷:ひびわれ,漏水,遊離石灰 (写真番号-15)の近接写真						
	写真番号 17 部材名:床版01 要素番号:Ds0105 損傷:ひびわれ,漏水,遊離石灰						
	写真番号 18 部材名:床版01 要素番号:Ds0105 損傷:ひびわれ,漏水,遊離石灰						




橋梁名・読み	伊達橋	だてばし	路線名	国道	30号	管轄	国土交通省岡山県道事務所
写真台帳							
	写真番号 19 部材名:床版01 要素番号:Ds0105 損傷:ひびわれ,漏水,遊離石灰						
	写真番号 20 部材名:床版01 要素番号:Ds0105 損傷:ひびわれ,漏水,遊離石灰 (写真番号-19)の近接写真						
	写真番号 21 部材名:床版01 要素番号:Ds0106 損傷:ひびわれ,漏水,遊離石灰						




橋梁名・読み	伊達橋	だてばし	路線名	国道	30号	管轄	国土交通省岡山県道事務所
写真台帳							
	写真番号 22 部材名:床版01 要素番号:Ds0106 損傷:ひびわれ,漏水,遊離石灰						
	写真番号 23 部材名:床版01 要素番号:Ds0106 損傷:ひびわれ,漏水,遊離石灰 (写真番号-22)の近接写真						
	写真番号 24 部材名:床版01 要素番号:Ds0106 損傷:ひびわれ,漏水,遊離石灰						




橋梁名・読み	伊達橋	だてばし	路線名	国道	30号	管轄	国土交通省岡山県道事務所
写真台帳							
	写真番号 25 部材名:床版01 要素番号:Ds0106 損傷:ひびわれ,漏水,遊離石灰						
	写真番号 26 部材名:床版01 要素番号:Ds0107 損傷:ひびわれ,漏水,遊離石灰						
	写真番号 27 部材名:床版01 要素番号:Ds0107 損傷:ひびわれ,漏水,遊離石灰						




橋梁名・読み	伊達橋	だてばし	路線名	国道	30号	管轄	国土交通省岡山県道事務所
写真台帳							
	写真番号 28 部材名:床版01 要素番号:Ds0107 損傷:ひびわれ,漏水,遊離石灰						
	写真番号 29 部材名:床版01 要素番号:Ds0107 損傷:ひびわれ,漏水,遊離石灰 (写真番号-29)の近接写真						
	写真番号 30 部材名:床版01 要素番号:Ds0107 損傷:ひびわれ,漏水,遊離石灰						




橋梁名・読み	伊達橋	だてばし	路線名	国道	30号	管轄	国土交通省岡山県道事務所
写真台帳							
	写真番号 31 部材名:床版01 要素番号:Ds0107 損傷:ひびわれ,漏水,遊離石灰 (写真番号-30)の近接写真						
	写真番号 32 部材名:床版01 要素番号:Ds0107 損傷:ひびわれ,漏水,遊離石灰						
	写真番号 33 部材名:床版01 要素番号:Ds0108 損傷:ひびわれ,漏水,遊離石灰						

橋梁名・読み	伊達橋	だてばし	路線名	国道	30号	管轄	国土交通省岡山県道事務所
写真台帳							
	写真番号 34 部材名:床版01 要素番号:Ds0108 損傷:ひびわれ,漏水,遊離石灰						
	写真番号 35 部材名:床版01 要素番号:Ds0108 損傷:ひびわれ,漏水,遊離石灰						
	写真番号 36 部材名:床版01 要素番号:Ds0108 損傷:ひびわれ,漏水,遊離石灰						

橋梁名・読み	伊達橋	だてばし	路線名	国道	30号	管轄	国土交通省岡山県道事務所
写真台帳							
	写真番号 37 部材名:床版01 要素番号:Ds0108 損傷:ひびわれ,漏水,遊離石灰 (写真番号-36)の近接写真						
	写真番号 38 部材名:床版01 要素番号:Ds0108 損傷:ひびわれ,漏水,遊離石灰						
	写真番号 39 部材名:床版01 要素番号:Ds0109 損傷:ひびわれ,漏水,遊離石灰						

橋梁名・読み	伊達橋	だてばし	路線名	国道	30号	管轄	国土交通省岡山県道事務所
写真台帳							
	写真番号 40 部材名:床版01 要素番号:Ds0109 損傷:ひびわれ,漏水,遊離石灰						
	写真番号 41 部材名:床版01 要素番号:Ds0109 損傷:ひびわれ,漏水,遊離石灰						
	写真番号 42 部材名:床版01 要素番号:Ds0109 損傷:ひびわれ,漏水,遊離石灰 (写真番号-41)の近接写真						




橋梁名・読み	伊達橋	だてばし	路線名	国道	30号	管轄	国土交通省岡山県道事務所
写真台帳							
	写真番号 43 部材名:床版01 要素番号:Ds0109 損傷:ひびわれ,漏水,遊離石灰						
	写真番号 44 部材名:床版01 要素番号:Ds0109 損傷:ひびわれ,漏水,遊離石灰 (写真番号-43)の近接写真						
	写真番号 45 部材名:床版01 要素番号:Ds0110 損傷:ひびわれ,漏水,遊離石灰						

橋梁名・読み	伊達橋	だてばし	路線名	国道	30号	管轄	国土交通省岡山県道事務所
写真台帳							
	写真番号 46 部材名:床版01 要素番号:Ds0110 損傷:ひびわれ,漏水,遊離石灰						
	写真番号 47 部材名:床版01 要素番号:Ds0110 損傷:ひびわれ,漏水,遊離石灰						
	写真番号 48 部材名:床版01 要素番号:Ds0110 損傷:ひびわれ,漏水,遊離石灰 (写真番号-47)の近接写真						

橋梁名・読み	伊達橋	だてばし	路線名	国道	30号	管轄	国土交通省岡山県道事務所
写真台帳							
	写真番号 49 部材名:床版01 要素番号:Ds0110 損傷:ひびわれ,漏水,遊離石灰						
	写真番号 50 部材名:床版01 要素番号:Ds0111 損傷:ひびわれ,漏水,遊離石灰						
	写真番号 51 部材名:床版01 要素番号:Ds0111 損傷:ひびわれ,漏水,遊離石灰						

橋梁名・読み	伊達橋	だてばし	路線名	国道	30号	管轄	国土交通省岡山県道事務所
写真台帳							
	写真番号 52 部材名:床版01 要素番号:Ds0111 損傷:ひびわれ,漏水,遊離石灰 (写真番号-51)の近接写真						
	写真番号 53 部材名:床版01 要素番号:Ds0111 損傷:ひびわれ,漏水,遊離石灰						
	写真番号 54 部材名:床版01 要素番号:Ds0111 損傷:漏水,遊離石灰						

橋梁名・読み	伊達橋	だてばし	路線名	国道	30号	管轄	国土交通省岡山県道事務所
写真台帳							
	写真番号 55 部材名:床版01 要素番号:Ds0111 損傷:ひびわれ,漏水,遊離石灰						
	写真番号 56 部材名:床版01 要素番号:Ds0111 損傷:ひびわれ,漏水,遊離石灰						
	写真番号 57 部材名:床版01 要素番号:Ds0112 損傷:ひびわれ,漏水,遊離石灰 :鉄筋露出						

橋梁名・読み	伊達橋	だてばし	路線名	国道	30号	管轄	国土交通省岡山県道事務所
写真台帳							
	写真番号 58 部材名:床版01 要素番号:Ds0112 損傷:ひびわれ,漏水,遊離石灰						
	写真番号 59 部材名:床版01 要素番号:Ds0112 損傷:ひびわれ,漏水,遊離石灰 :鉄筋露出						
	写真番号 60 部材名:床版01 要素番号:Ds0112 損傷:ひびわれ,漏水,遊離石灰 :鉄筋露出 (写真番号-59)の近接写真						

橋梁名・読み	伊達橋	だてばし	路線名	国道	30号	管轄	国土交通省岡山県道事務所
写真台帳							
	写真番号 61 部材名:床版01 要素番号:Ds0113 損傷:ひびわれ,漏水,遊離石灰						
	写真番号 62 部材名:床版01 要素番号:Ds0113 損傷:漏水,遊離石灰						
	写真番号 63 部材名:床版01 要素番号:Ds0113 損傷:漏水,遊離石灰						


橋梁名・読み	伊達橋	だてばし	路線名	国道	30号	管轄	国土交通省岡山県道事務所
写真台帳							
	写真番号 64 部材名:床版01 要素番号:Ds0113 損傷:ひびわれ,漏水,遊離石灰						
	写真番号 65 部材名:床版01 要素番号:Ds0113 損傷:ひびわれ,漏水,遊離石灰 (写真番号-64)の近接写真						
	写真番号 66 部材名:床版01 要素番号:Ds0114 損傷:ひびわれ,漏水,遊離石灰 :鉄筋露出						

橋梁名・読み	伊達橋	だてばし	路線名	国道	30号	管轄	国土交通省岡山県道事務所
写真台帳							
	写真番号 67 部材名:床版01 要素番号:Ds0114 損傷:ひびわれ,漏水,遊離石灰 :鉄筋露出						
	写真番号 68 部材名:床版01 要素番号:Ds0114 損傷:ひびわれ,漏水,遊離石灰 :鉄筋露出 (写真番号-67)の近接写真						
	写真番号 69 部材名:床版01 要素番号:Ds0114 損傷:ひびわれ,漏水,遊離石灰 :鉄筋露出						

橋梁名・読み	伊達橋	だてばし	路線名	国道	30号	管轄	国土交通省岡山県道事務所
写真台帳							
	写真番号 1 部材名:床版04 要素番号:Ds0401 損傷:鉄筋露出,うき						
	写真番号 2 部材名:床版04 要素番号:Ds0401 損傷:鉄筋露出,うき						
	写真番号 3 部材名:床版04 要素番号:Ds0402 損傷:漏水・遊離石灰						

橋梁名・読み	伊達橋	だてばし	路線名	国道	30号	管轄	国土交通省岡山県道事務所
写真台帳							
	写真番号 4 部材名:床版04 要素番号:Ds0402 損傷:漏水・遊離石灰						
	写真番号 5 部材名:床版04 要素番号:Ds0403 損傷:うき						
	写真番号 6 部材名:床版04 要素番号:Ds0403 損傷:うき						

橋梁名・読み	伊達橋	だてばし	路線名	国道	30号	管轄	国土交通省岡山県道事務所
写真台帳							
	写真番号 7 部材名:床版04 要素番号:Ds0404 損傷:ひびわれ,漏水・遊離石灰						
	写真番号 8 部材名:床版04 要素番号:Ds0404 損傷:ひびわれ,漏水・遊離石灰						
	写真番号 9 部材名:床版04 要素番号:Ds0404 損傷:ひびわれ,漏水・遊離石灰						

橋梁名・読み	伊達橋	だてばし	路線名	国道	30号	管轄	国土交通省岡山県道事務所
写真台帳							
	写真番号 10 部材名:床版04 要素番号:Ds0404 損傷:ひびわれ,漏水・遊離石灰						
	写真番号 11 部材名:床版04 要素番号:Ds0404 損傷:ひびわれ,漏水・遊離石灰 (写真番号-10)の近接写真						
	写真番号 12 部材名:床版04 要素番号:Ds0404 損傷:ひびわれ,漏水・遊離石灰						

橋梁名・読み	伊達橋	だてばし	路線名	国道	30号	管轄	国土交通省岡山県道事務所
写真台帳							
	写真番号 13 部材名:床版04 要素番号:Ds0404 損傷:ひびわれ,漏水・遊離石灰 (写真番号-12)の近接写真						
	写真番号 14 部材名:床版04 要素番号:Ds0405 損傷:ひびわれ,漏水・遊離石灰 :ジャンカ						
	写真番号 15 部材名:床版04 要素番号:Ds0405 損傷:ジャンカ						

橋梁名・読み	伊達橋	だてばし	路線名	国道	30号	管轄	国土交通省岡山県道事務所
写真台帳							
	写真番号 16 部材名:床版04 要素番号:Ds0405 損傷:ひびわれ,漏水・遊離石灰						
	写真番号 17 部材名:床版04 要素番号:Ds0405 損傷:ひびわれ,漏水・遊離石灰						
	写真番号 18 部材名:床版04 要素番号:Ds0406 損傷:ひびわれ,漏水・遊離石灰						

橋梁名・読み	伊達橋	だてばし	路線名	国道	30号	管轄	国土交通省岡山県道事務所
写真台帳							
	写真番号 19 部材名:床版04 要素番号:Ds0406 損傷:ひびわれ,漏水・遊離石灰						
	写真番号 20 部材名:床版04 要素番号:Ds0406 損傷:ひびわれ,漏水・遊離石灰						
	写真番号 21 部材名:床版04 要素番号:Ds0406 損傷:ひびわれ,漏水・遊離石灰						

橋梁名・読み	伊達橋	だてばし	路線名	国道	30号	管轄	国土交通省岡山県道事務所
写真台帳							
	写真番号 22 部材名:床版04 要素番号:Ds0407 損傷:ひびわれ,漏水・遊離石灰						
	写真番号 23 部材名:床版04 要素番号:Ds0407 損傷:ひびわれ,漏水・遊離石灰						
	写真番号 24 部材名:床版04 要素番号:Ds0407 損傷:ひびわれ,漏水・遊離石灰						

橋梁名・読み	伊達橋	だてばし	路線名	国道	30号	管轄	国土交通省岡山県道事務所
写真台帳							
	写真番号 25 部材名:床版04 要素番号:Ds0407 損傷:漏水・遊離石灰						
	写真番号 26 部材名:床版04 要素番号:Ds0407 損傷:ひびわれ・漏水・遊離石灰						
	写真番号 27 部材名:床版04 要素番号:Ds0408 損傷:ひびわれ・漏水・遊離石灰						

橋梁名・読み	伊達橋	だてばし	路線名	国道	30号	管轄	国土交通省岡山県道事務所
写真台帳							
	写真番号 28 部材名:床版04 要素番号:Ds0408 損傷:ひびわれ・漏水・遊離石灰						
	写真番号 29 部材名:床版04 要素番号:Ds0408 損傷:ひびわれ・漏水・遊離石灰						
	写真番号 30 部材名:床版04 要素番号:Ds0408 損傷:ひびわれ・漏水・遊離石灰						

橋梁名・読み	伊達橋	だてばし	路線名	国道	30号	管轄	国土交通省岡山県道事務所
写真台帳							
	写真番号 31 部材名:床版04 要素番号:Ds0408 損傷:ひびわれ・漏水・遊離石灰						
	写真番号 32 部材名:床版04 要素番号:Ds0409 損傷:ひびわれ・漏水・遊離石灰 :鉄筋露出						
	写真番号 33 部材名:床版04 要素番号:Ds0409 損傷:ひびわれ・漏水・遊離石灰						

橋梁名・読み	伊達橋	だてばし	路線名	国道	30号	管轄	国土交通省岡山県道事務所
写真台帳							
	写真番号 34 部材名:床版04 要素番号:Ds0409 損傷:ひびわれ・漏水・遊離石灰						
	写真番号 35 部材名:床版04 要素番号:Ds0409 損傷:ひびわれ・漏水・遊離石灰 (写真番号-34)の近接写真						
	写真番号 36 部材名:床版04 要素番号:Ds0409 損傷:ひびわれ・漏水・遊離石灰						

橋梁名・読み	伊達橋	だてばし	路線名	国道	30号	管轄	国土交通省岡山県道事務所
写真台帳							
	写真番号 37 部材名:床版04 要素番号:Ds0409 損傷:ひびわれ・漏水・遊離石灰 :鉄筋露出						
	写真番号 38 部材名:床版04 要素番号:Ds0409 損傷:ひびわれ・漏水・遊離石灰 :鉄筋露出 (写真番号-37)の近接写真						
	写真番号 39 部材名:床版04 要素番号:Ds0410 損傷:ひびわれ・漏水・遊離石灰						

橋梁名・読み	伊達橋	だてばし	路線名	国道	30号	管轄	国土交通省岡山県道事務所
写真台帳							
	写真番号 40 部材名:床版04 要素番号:Ds0410 損傷:ひびわれ・漏水・遊離石灰						
	写真番号 41 部材名:床版04 要素番号:Ds0410 損傷:ひびわれ・漏水・遊離石灰						
	写真番号 42 部材名:床版04 要素番号:Ds0410 損傷:ひびわれ・漏水・遊離石灰						

橋梁名・読み	伊達橋	だてばし	路線名	国道	30号	管轄	国土交通省岡山県道事務所
写真台帳							
	写真番号 43 部材名:床版04 要素番号:Ds0411 損傷:ひびわれ・漏水・遊離石灰						
	写真番号 44 部材名:床版04 要素番号:Ds0411 損傷:ひびわれ・漏水・遊離石灰						
	写真番号 45 部材名:床版04 要素番号:Ds0411 損傷:ひびわれ・漏水・遊離石灰						

橋梁名・読み	伊達橋	だてばし	路線名	国道	30号	管轄	国土交通省岡山県道事務所
写真台帳							
	写真番号 46 部材名:床版04 要素番号:Ds0411 損傷:ひびわれ・漏水・遊離石灰						
	写真番号 47 部材名:床版04 要素番号:Ds0411 損傷:ひびわれ・漏水・遊離石灰						
	写真番号 48 部材名:床版04 要素番号:Ds0411 損傷:ひびわれ・漏水・遊離石灰						




橋梁名・橋み	伊達橋	だてばし	路線名	国道	30号	管轄	国土交通省岡山県道事務所
写真台帳							
	写真番号 49 部材名:床版04 要素番号:Ds0412 損傷:ひびわれ,漏水,遊離石灰 :鉄筋露出						
	写真番号 50 部材名:床版04 要素番号:Ds0412 損傷:ひびわれ,漏水,遊離石灰						
	写真番号 51 部材名:床版04 要素番号:Ds0412 損傷:ひびわれ,漏水,遊離石灰 :鉄筋露出						


橋梁名・橋み	伊達橋	だてばし	路線名	国道	30号	管轄	国土交通省岡山県道事務所
写真台帳							
	写真番号 52 部材名:床版04 要素番号:Ds0412 損傷:鉄筋露出 (写真番号-51)の近接写真						
	写真番号 53 部材名:床版04 要素番号:Ds0412 損傷:ひびわれ,漏水,遊離石灰						
	写真番号 54 部材名:床版04 要素番号:Ds0413 損傷:ひびわれ,漏水,遊離石灰						

橋梁名・橋み	伊達橋	だてばし	路線名	国道	30号	管轄	国土交通省岡山県道事務所
写真台帳							
	写真番号 55 部材名:床版04 要素番号:Ds0413 損傷:ひびわれ,漏水,遊離石灰						
	写真番号 56 部材名:床版04 要素番号:Ds0413 損傷:ひびわれ						
	写真番号 57 部材名:床版04 要素番号:Ds0413 損傷:ひびわれ,漏水,遊離石灰						

橋梁名・橋み	伊達橋	だてばし	路線名	国道	30号	管轄	国土交通省岡山県道事務所
写真台帳							
	写真番号 58 部材名:床版04 要素番号:Ds0413 損傷:ひびわれ,漏水,遊離石灰 (写真番号-57)の近接写真						
	写真番号 59 部材名:床版04 要素番号:Ds0414 損傷:ひびわれ,漏水,遊離石灰						
	写真番号 60 部材名:床版04 要素番号:Ds0414 損傷:ひびわれ,漏水,遊離石灰						

橋梁名・橋み	伊達橋	だてばし	路線名	国道	30号	管轄	国土交通省岡山県道事務所
写真台帳							
	写真番号 61 部材名:床版04 要素番号:Ds0414 損傷:ひびわれ,漏水,遊離石灰						
余白	写真番号 -						
余白	写真番号 -						

橋梁名・橋み	伊達橋	だてばし	路線名	国道	30号	管轄	国土交通省岡山県道事務所
写真台帳							
	写真番号 1 部材名:Ds0209 要素番号:As1 損傷:床版上面 健全 黄○は、舗装厚計測箇所を示す。						
	写真番号 2 部材名:Ds0209 要素番号:As1 損傷:床版上面 健全 t=60mm						
	写真番号 3 部材名:Ds0212 要素番号:As2 損傷:床版上面 健全 黄○は、舗装厚計測箇所を示す。						

橋梁名・橋み	伊達橋	だてばし	路線名	国道	30号	管轄	国土交通省岡山県道事務所
写真台帳							
	写真番号 4 部材名:Ds0212 要素番号:As2 損傷:床版上面 健全 t=80mm						
	写真番号 5 部材名:Ds0214 要素番号:As3 損傷:床版上面 健全 黄○は、舗装厚計測箇所を示す。						
	写真番号 6 部材名:Ds0214 要素番号:As3 損傷:床版上面 健全 t=70mm						

橋梁名・読み	伊達橋	だてばし	路線名	国道	30号	管轄	国土交通省岡山県道事務所
写真台帳							
	写真番号 1 部材名:床版 要素番号:Ds0101 損傷:床版上面 ひびわれ 伸縮装置に段差が見られる。						
	写真番号 2 部材名:床版 要素番号:Ds0101 損傷:床版上面 ひびわれ 伸縮装置に段差が見られる。 段差:36mm 						
	写真番号 3 部材名:床版 要素番号:Ds0102 損傷:床版上面 ひびわれ、欠損 歩道部に伸縮装置が見られない。						

橋梁名・読み	伊達橋	だてばし	路線名	国道	30号	管轄	国土交通省岡山県道事務所
写真台帳							
	写真番号 4 部材名:床版 要素番号:Ds0102 損傷:床版上面 ひびわれ、変形欠損 歩道コンクリート撤去前 第1径間と第2径間の歩道コンクリートが接触し、欠損している。						
	写真番号 5 部材名:床版 要素番号:Ds0102 損傷:床版側面 変形欠損						
	写真番号 6 部材名:床版 要素番号:Ds0402 損傷:床版側面 健全(補修済み)						


橋梁名・読み	伊達橋	だてばし	路線名	国道	30号	管轄	国土交通省岡山県道事務所
写真台帳							
	写真番号 7 部材名:床版 要素番号:Ds0112 損傷:床版上面 健全 歩道部に伸縮装置が見られない。						
	写真番号 8 部材名:床版 要素番号:Ds0112 損傷:床版側面 変形欠損						
	写真番号 9 部材名:床版 要素番号:Ds0412 損傷:床版側面 健全(補修済み)						

橋梁名・読み	伊達橋	だてばし	路線名	国道	30号	管轄	国土交通省岡山県道事務所
写真台帳							
	写真番号 10 部材名:床版 要素番号:Ds0101 損傷:床版上面 健全 伸縮装置に段差が見られる。						
	写真番号 11 部材名:Ds0214 要素番号:As3 損傷:床版上面 健全 伸縮装置に段差が見られる。 段差:10mm						
写真番号 12							

橋梁名・読み	伊達橋	だてばし	路線名	国道	30号	管轄	国土交通省岡山県道事務所
写真台帳							
	写真番号 1 部材名:舗装(岡山側) 要素番号: 損傷:ひびわれ A1橋台背面の車道舗装にひびわれ						
	写真番号 2 部材名:舗装(岡山側) 要素番号: 損傷: A1橋台背面の歩道舗装にひびわれ						
	写真番号 3 部材名:伸縮装置 要素番号:0101(A1橋台) 損傷:変色・劣化 ゴム材の劣化 土砂詰り						

橋梁名・読み	伊達橋	だてばし	路線名	国道	30号	管轄	国土交通省岡山県道事務所
写真台帳							
	写真番号 4 部材名:壁 要素番号:0101(A1橋台) 損傷:漏水・滞水						
	写真番号 5 部材名:翼壁 要素番号:0101(A1橋台) 損傷:漏水・遊離石灰						
	写真番号 6 部材名:舗装 要素番号:0201(A2橋台側) 損傷:路面の凹凸 $A=0.05m \times 0.85m$ $d=55mm$						

橋梁名・読み	伊達橋	だてばし	路線名	国道	30号	管轄	国土交通省岡山県道事務所
写真台帳							
	写真番号 7 部材名:舗装 要素番号:0201(A2橋台側) 損傷:路面の凹凸 写真番号6の接写 $A=0.05m \times 0.85m$ $d=55mm$						
	写真番号 8 部材名:壁 要素番号:0201(A2橋台) 損傷:漏水・滞水						
	写真番号 9 部材名:取付擁壁 要素番号:0201(A2橋台側) 損傷:沈下・移動・傾斜						

橋梁名・読み	伊達橋	だてばし	路線名	国道	30号	管轄	国土交通省岡山県道事務所
写真台帳							
	写真番号 10 部材名:取付擁壁 要素番号:0201 損傷:沈下・移動・傾斜 写真番号6の近景						
写真番号 11							
写真番号 12							