

【小瀬川】事業進捗状況

令和7年12月末時点

- ・ 小瀬川（防鹿・小川津地区）において洪水対策のための築堤工事等を実施しています。
- ・ 事業が完了することで、洪水氾濫による家屋等の浸水被害を軽減します。



小川津地区堤防 完成時（令和7年3月末撮影）

一般国道186号

小瀬川

山口県
岩国市

比作川

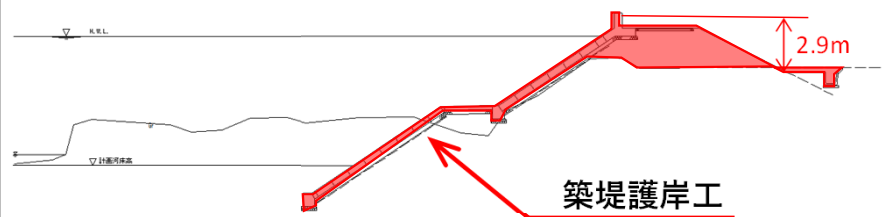
広島県
大竹市

防鹿（ぼうろく）地区
補償 1式
用地取得 A=1.29ha

小川津（おがわづ）地区
堤防整備L=約280m
令和7年3月完成

小川津地区 工事進捗状況
工事完成 : 280m/280m 【100%】

整備イメージ



事業進捗率

（防鹿・小川津地区合計）

設計 100%

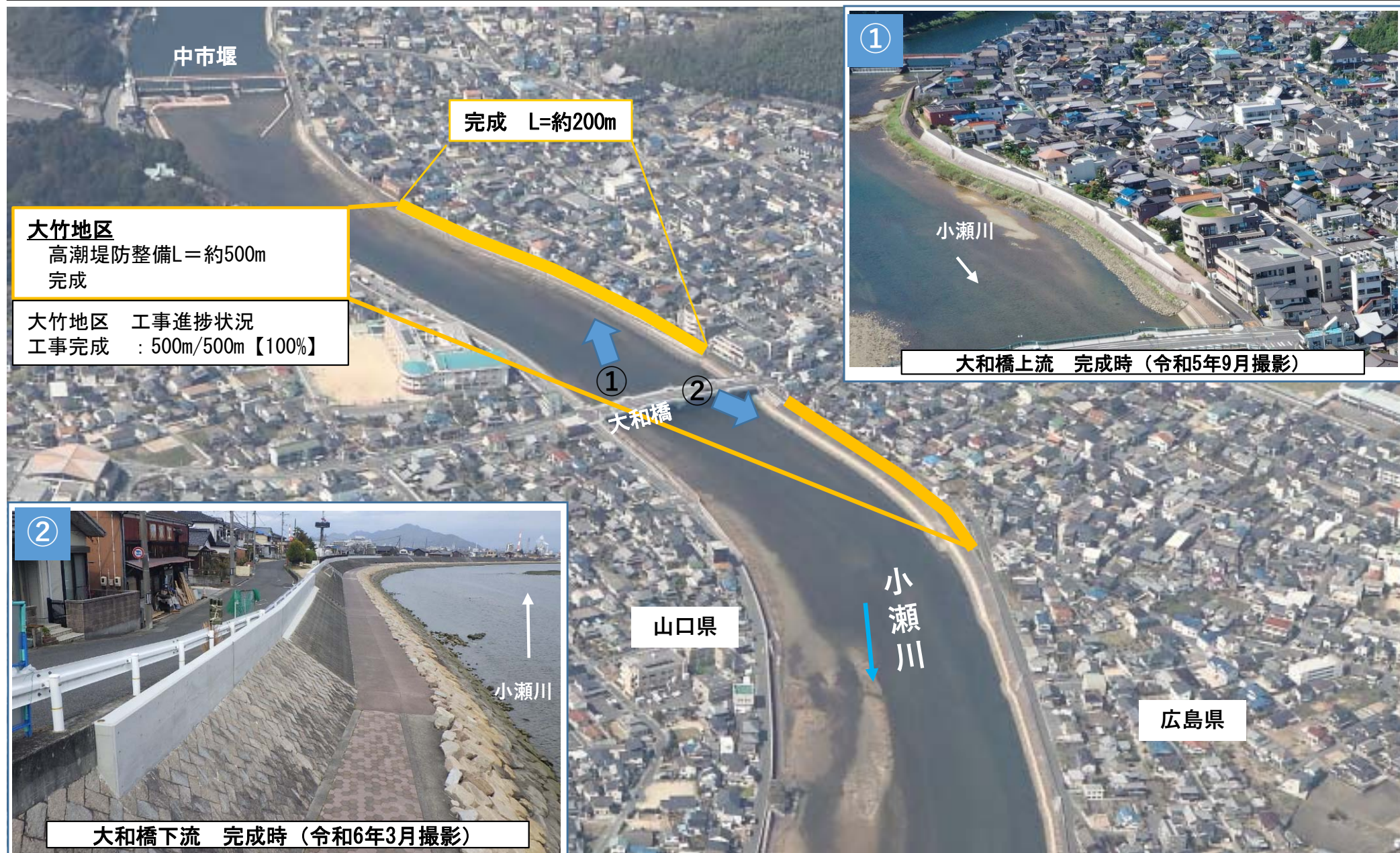
用地買収 約90%

工事 100%

【小瀬川河口部】高潮・耐震・浸透対策進捗状況(国道2号～中市堰①)

令和5年11月完成

- ・小瀬川河口部において高潮対策工事が完成しました。
- ・工事が完成することで高潮被害に対する安全性が向上し、浸水被害を軽減します。

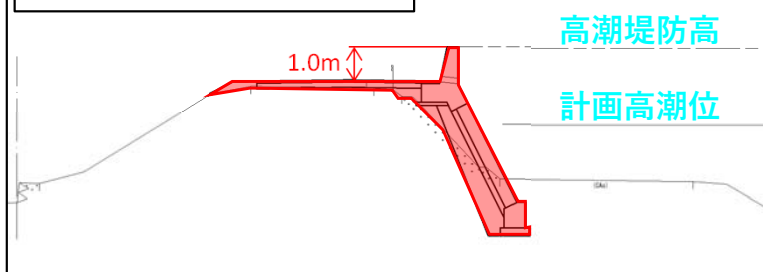


【小瀬川河口部】高潮・耐震・浸透対策進捗状況(国道2号～中市堰②)

令和7年12月末時点

- ・小瀬川河口部において高潮対策工事を実施します。
- ・工事が完成することで高潮被害に対する安全性が向上し、浸水被害を軽減します。

整備イメージ（大竹地区）



大竹地区

堤防整備L=約240m
令和5年10月着手
(現在整備中)

大竹地区 工事進捗状況

工事着手済：約240m/240m【約100%】
工事完成：約110m/240m【約45%】



JR山陽本線下流 施工状況 (令和7年12月末撮影)

広島県

完成 L=約110m

JR山陽本線

小瀬川

国道2号

整備イメージ（和木地区）

高潮堤防高
計画高潮位
0～0.9m

和木地区

堤防整備L=約110m
令和7年12月着手

和木地区 工事進捗状況

工事着手済：約110m/110m【約100%】
工事完成：約0m/110m【約0%】

山口県