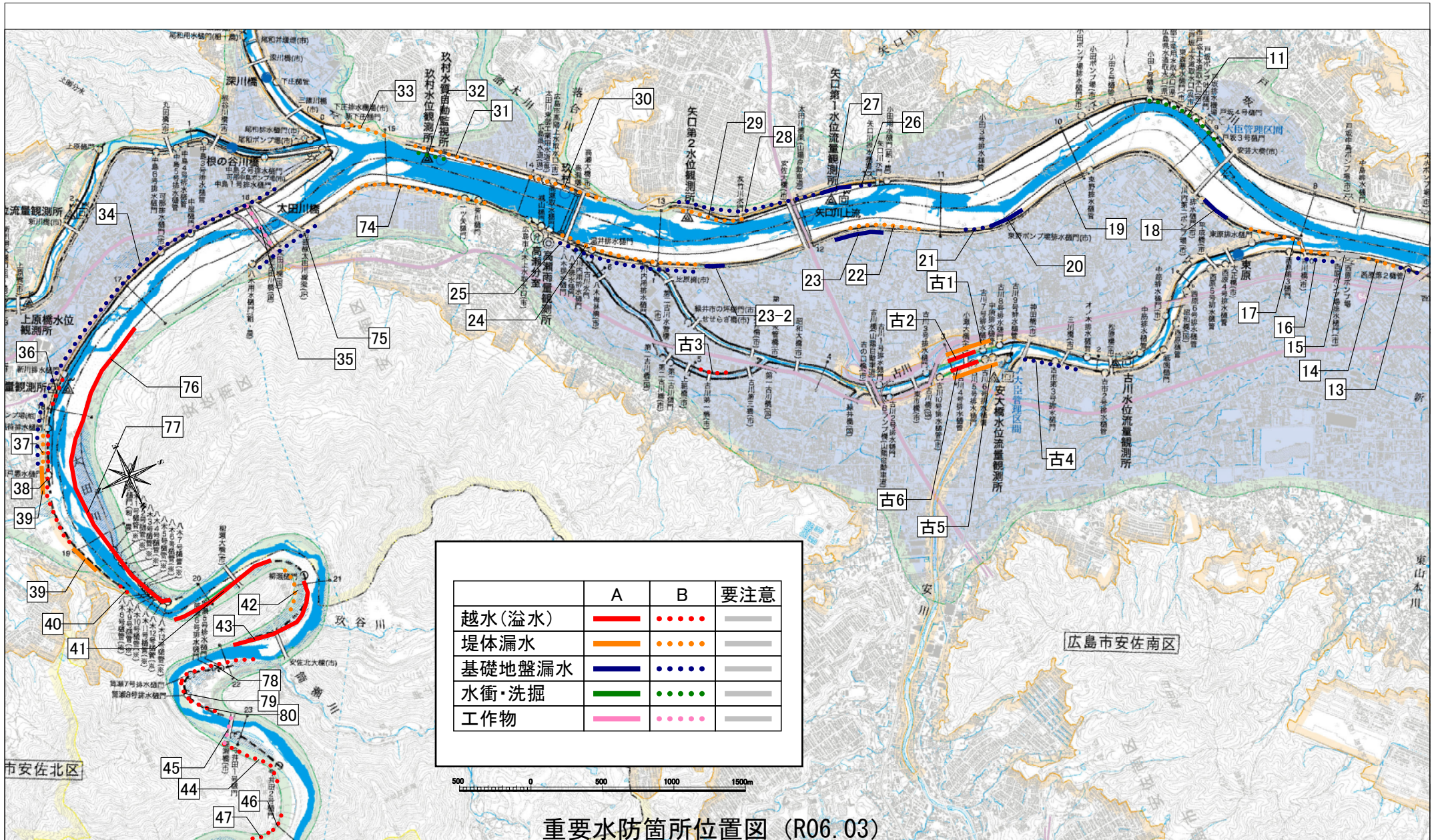


重要水防箇所位置図 (太田川 河口~7.0k)

1:25000  
R06.03



	A	B	要注意
越水(溢水)	■	●●●●	■
堤体漏水	■	●●●●	■
基礎地盤漏水	■	●●●●	■
水衝・洗掘	■	●●●●	■
工作物	■	●●●●	■

重要水防箇所位置図 (R06.03)

重要水防箇所位置図 (太田川 7.0k~23.0k・古川)

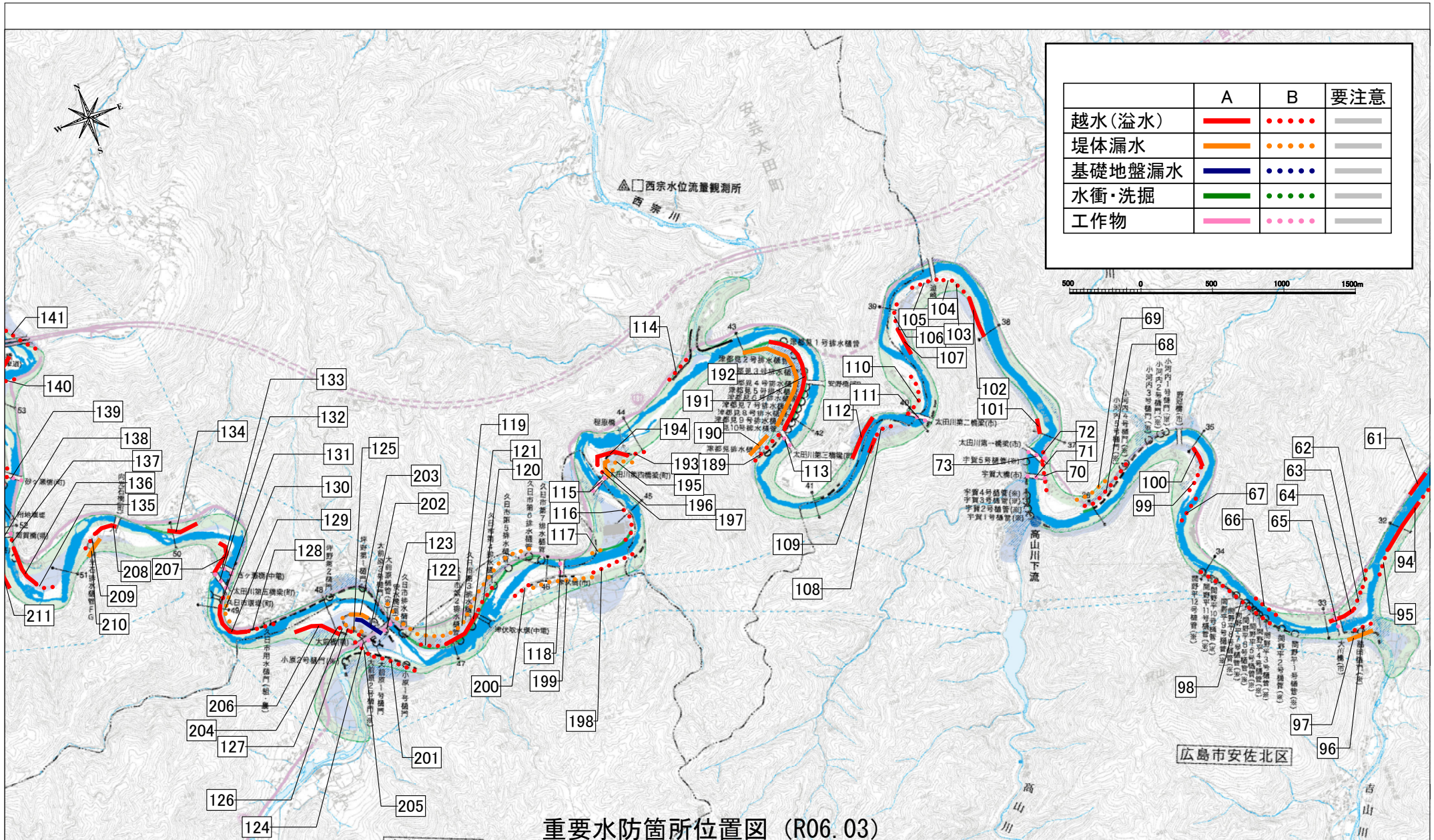
1:25000  
R06.03



重要水防箇所位置図 (R06.03)

重要水防箇所位置図 (太田川 19.0k~34.0k)

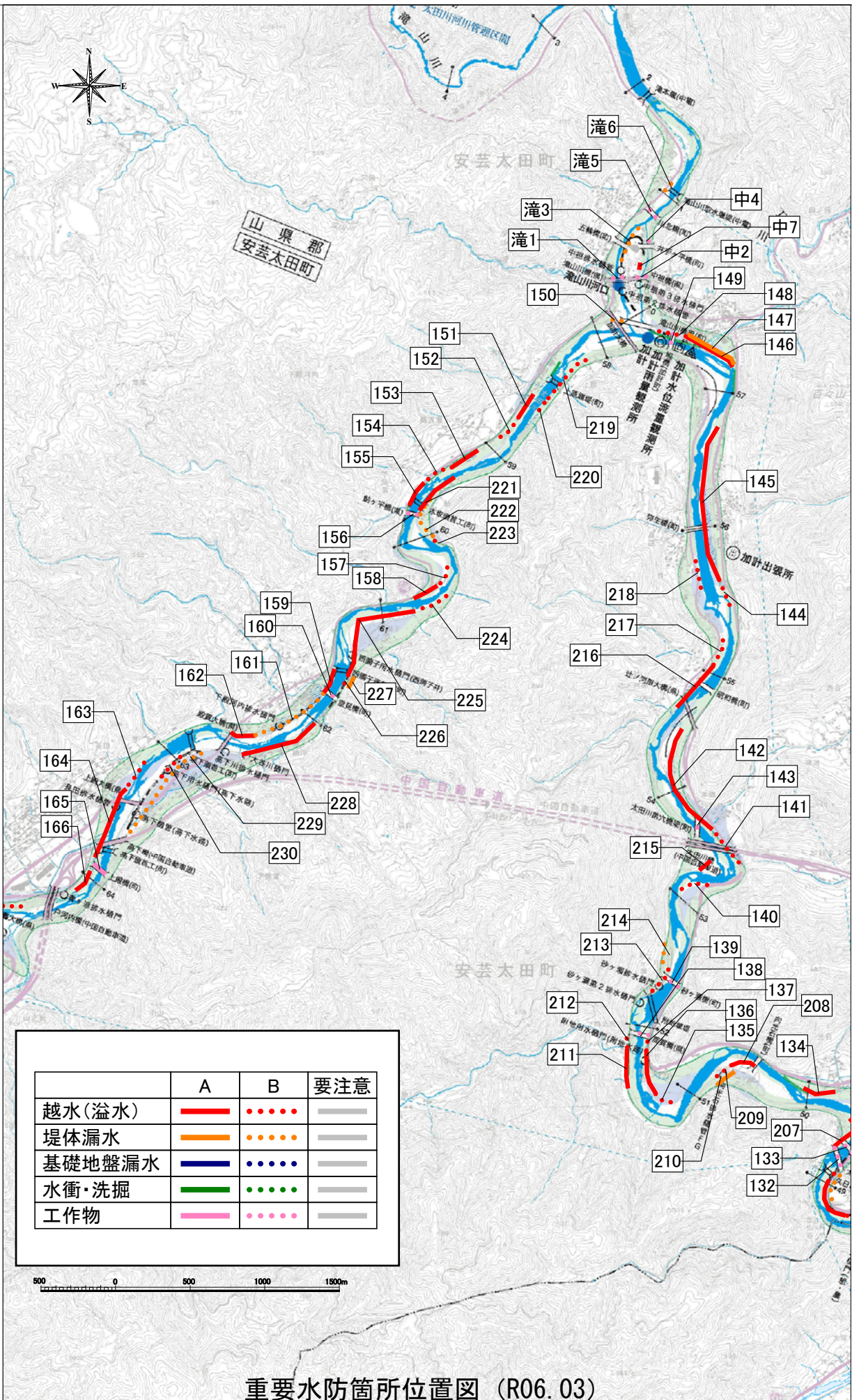
1:25000  
R06.03



重要水防箇所位置図 (R06.03)

重要水防箇所位置図 (太田川 34.0k~51.0k)

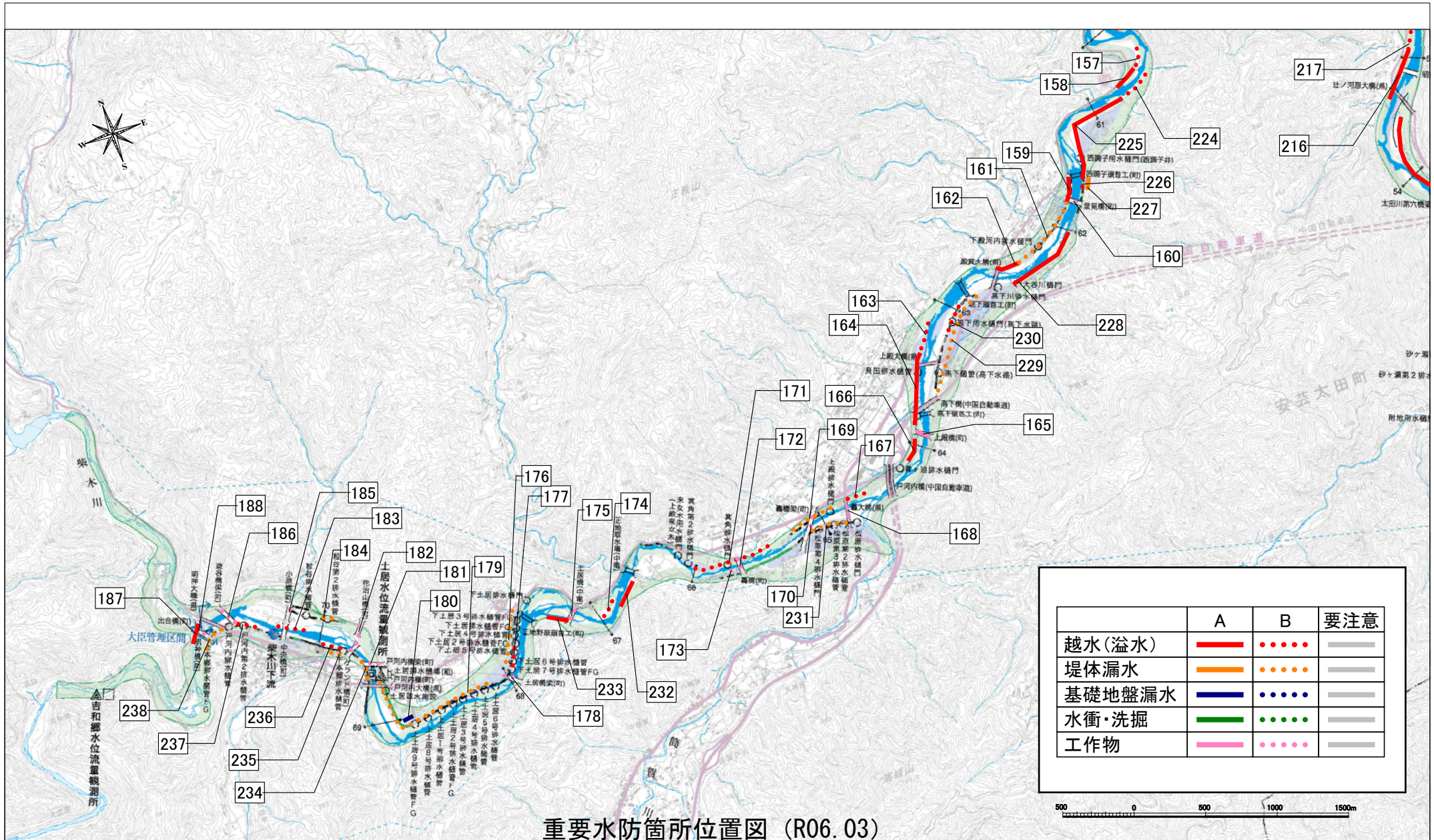
1:25000  
R06.03



重要水防箇所位置図 (R06.03)

重要水防箇所位置図 (太田川 51.0k~64.0k) 滝山川・中祖川

1:25000  
R06.03

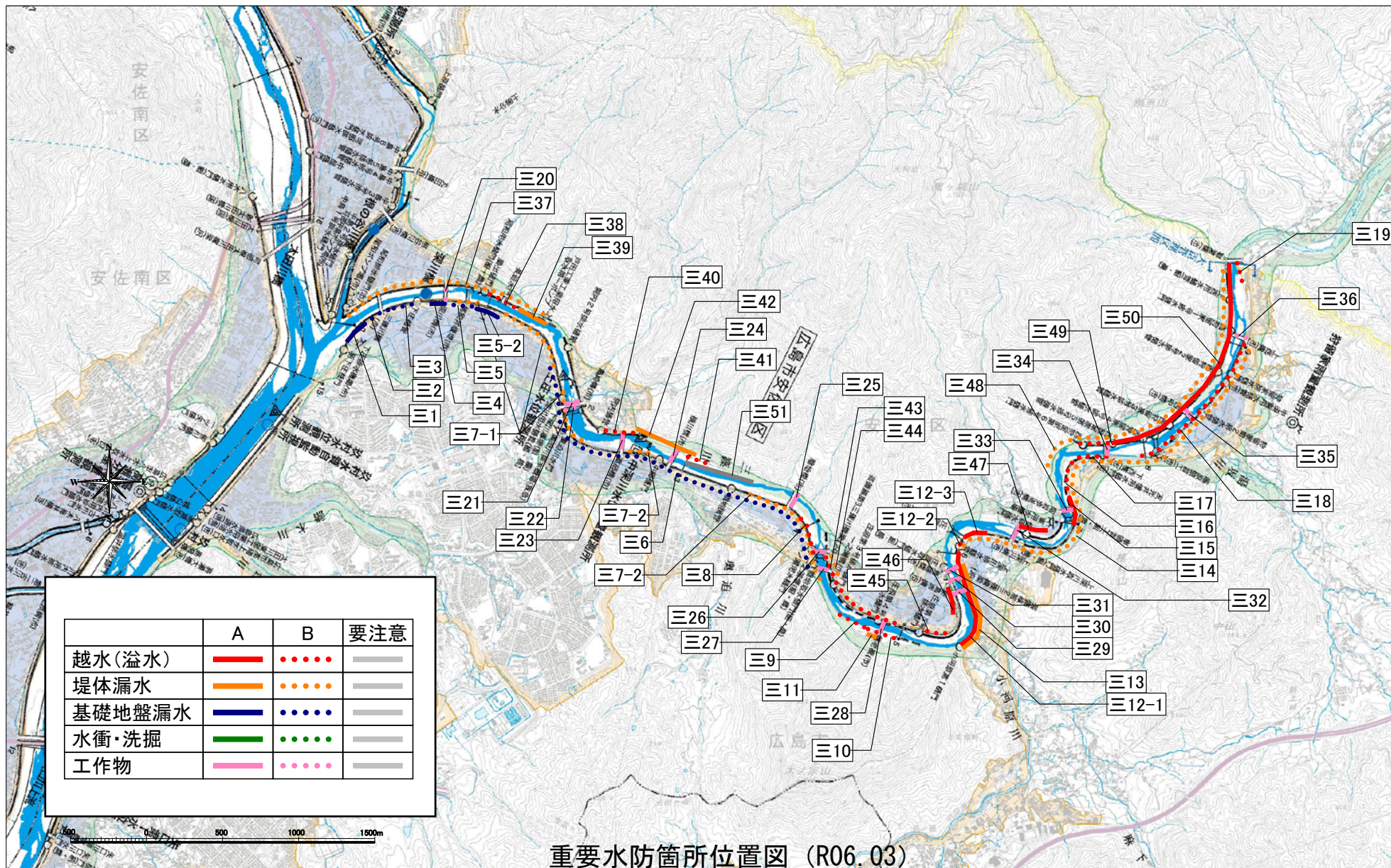


重要水防箇所位置図 (R06.03)

重要水防箇所位置図 (太田川 61.0k~直轄上流端)

1:25000  
R06.03

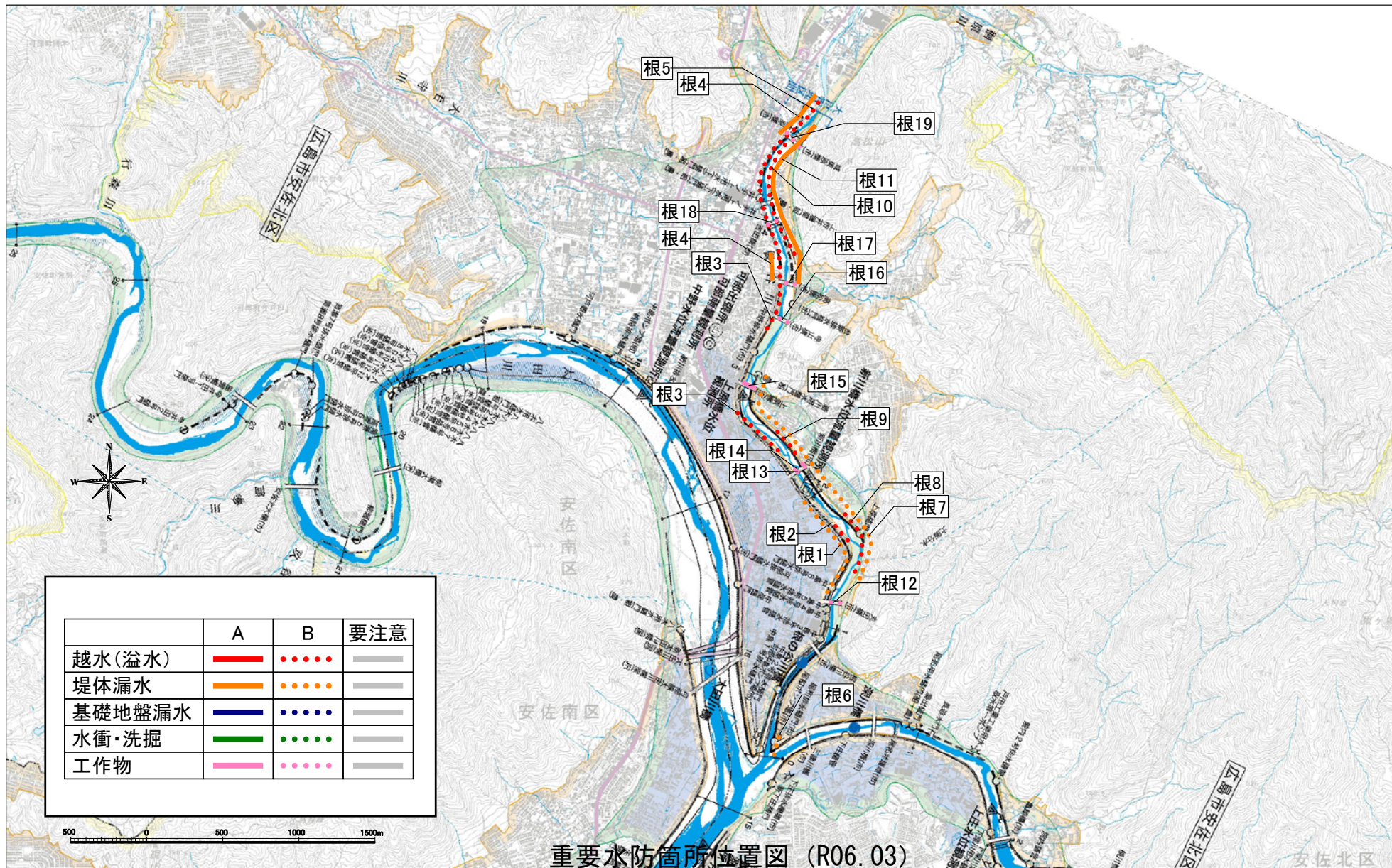
	A	B	要注意
越水(溢水)	—	●●●●	—
堤体漏水	—	●●●●	—
基礎地盤漏水	—	●●●●	—
水衝・洗掘	—	●●●●	—
工作物	—	●●●●	—



重要水防箇所位置図 (R06.03)

重要水防箇所位置図 (三篠川)

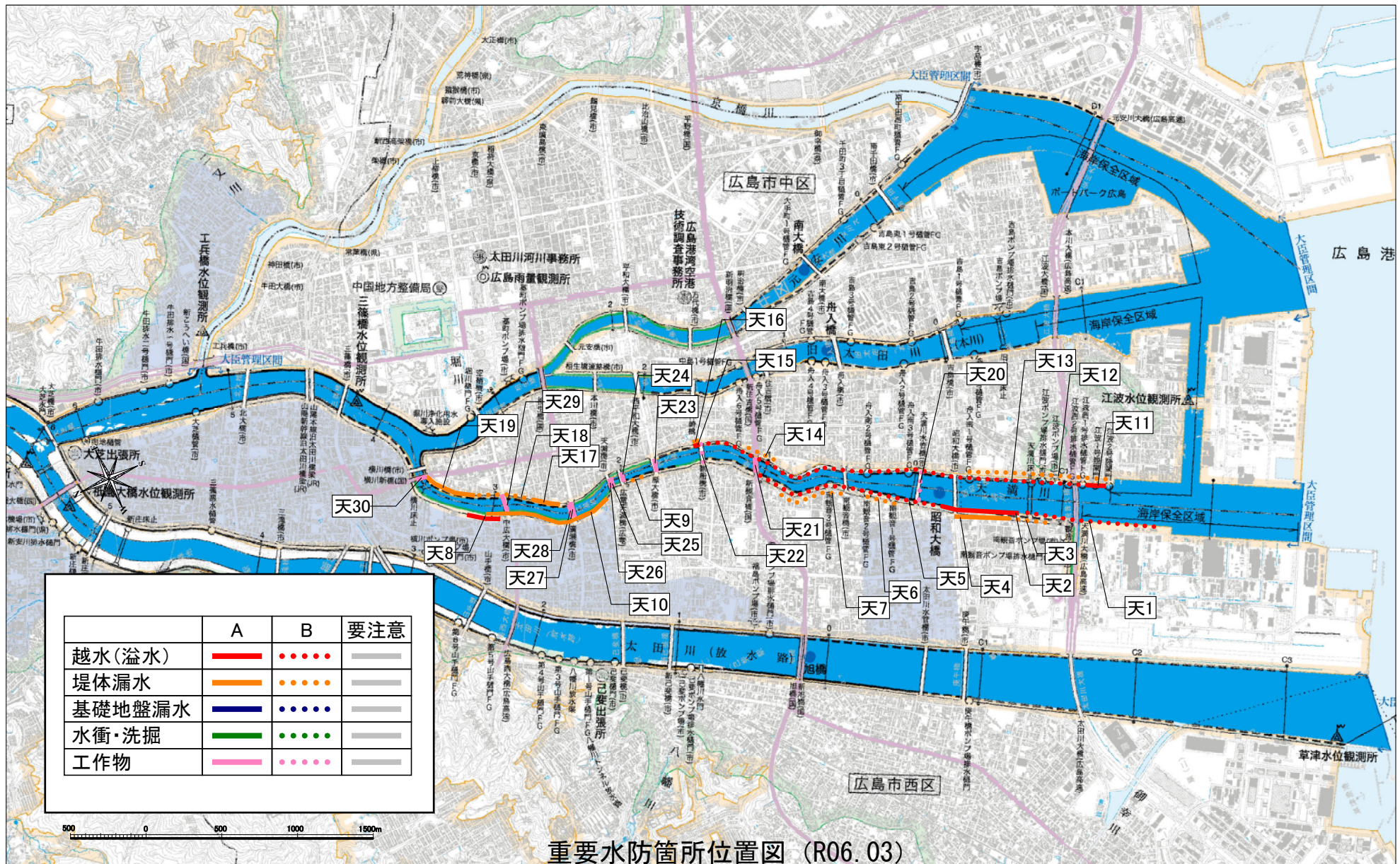
1:25000  
R06.03



重要水防箇所位置図 (根谷川)

1:25000  
R06.03

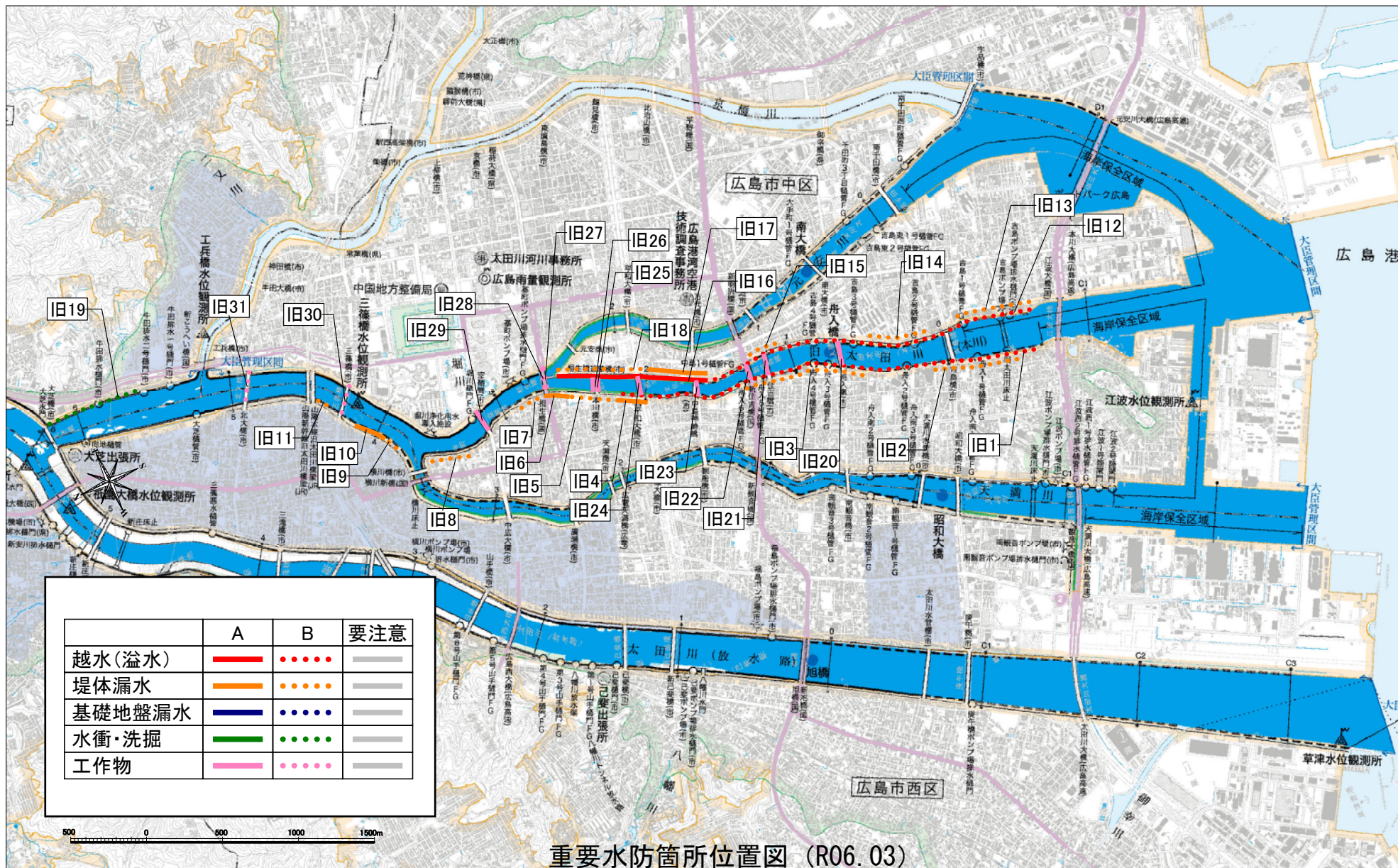




重要水防箇所位置図 (R06.03)

重要水防箇所位置図 (天満川)

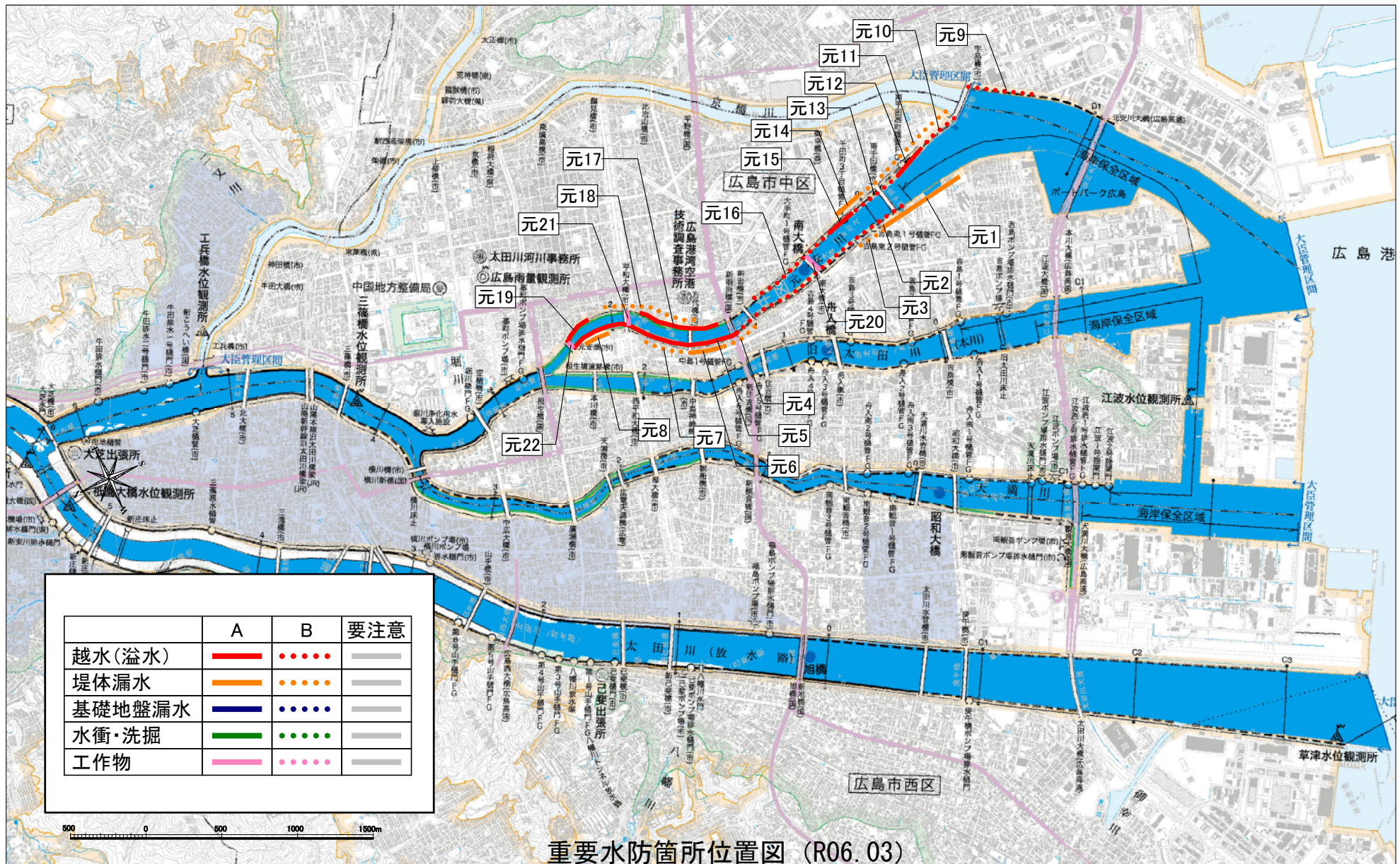
1:25000  
R06.03



重要水防箇所位置図 (R06.03)

重要水防箇所位置図 (旧太田川)

1:25000  
R06.03



重要水防箇所位置図 (R06.03)

重要水防箇所位置図 (元安川)

1:25000  
R06.03