

太田川河川事務所
記者発表・配付資料

記者発表資料

平成27年7月15日

16:00 配布

■ 同時発表先 : 合同庁舎記者クラブ、広島県政記者クラブ、中国地方建設記者クラブ

台風11号接近に伴う事前準備を実施しました！

台風接近による影響から高潮や洪水等による被害が予想されることから、太田川河川事務所では独自に作成した防災行動計画(案)「タイムライン」に基づき高潮に対する事前準備や洪水に対する対応を行いました。

己斐出張所管内の市内派川では、低い箇所への土のう積み、アンダーパス封鎖等を行い、台風の影響による高潮対策の事前準備を行いました。

大芝、可部、加計出張所管内においても備蓄資材等の確認を行い、台風の影響による洪水対策の事前準備を行いました。

【土のう積み】

- ・天満川右岸観船橋上流

7/13 午後より着手し、7/14 午前完了

- ・元安川雁木箇所(2箇所)

7/14 14:00完了

- ・旧太田川雁木箇所(5箇所)

7/14 午後より着手し、7/15 13:30完了

【市内派川アンダーパス封鎖】

- ・7/14 夕方封鎖完了 ※解放については未定

<問い合わせ先>

国土交通省 中国地方整備 太田川河川事務所

TEL 082-222-9248(直通)

副 所 長

えすみ のぶよし
江角 信良

【担当】管理第一課長

おかざき なおや
岡崎 尚也



太田川
シンボルマーク

己斐出張所管内 土のう積み設置箇所

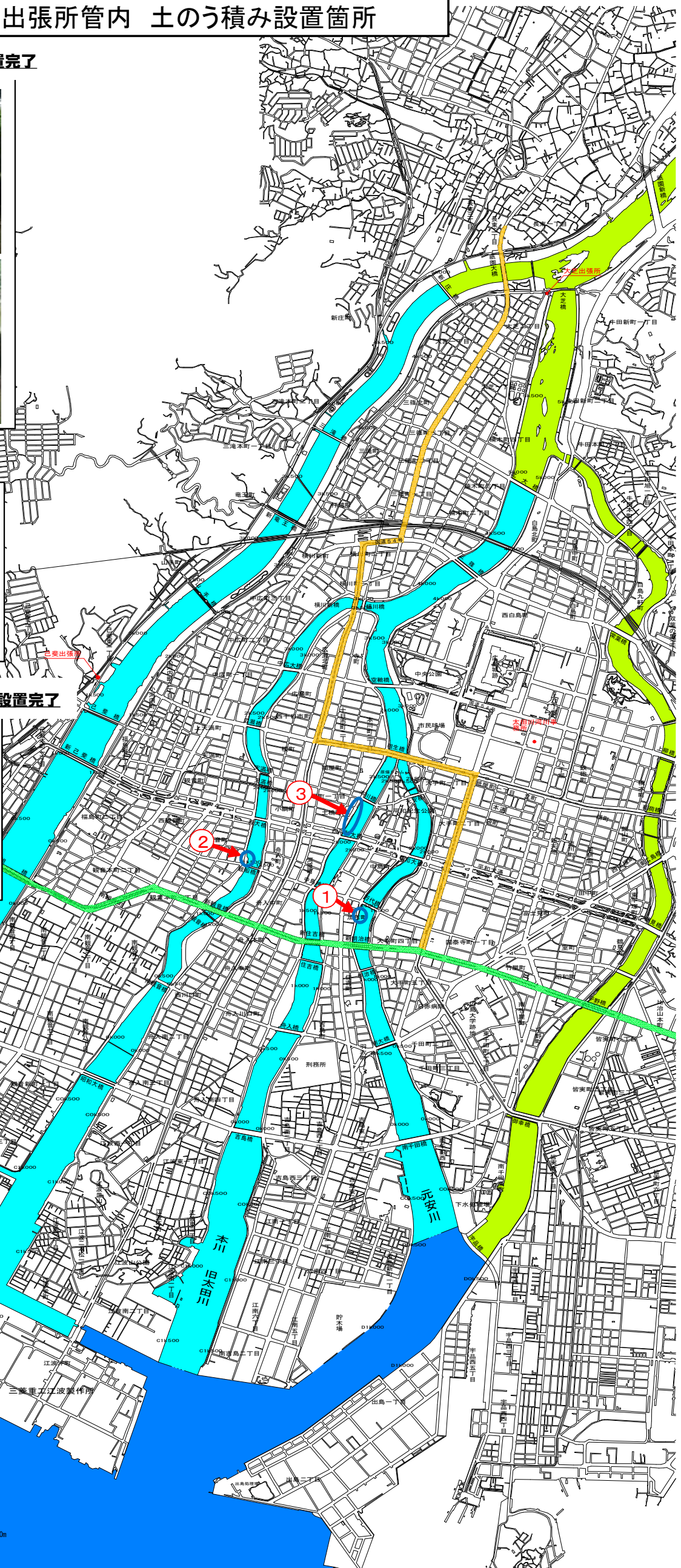
①元安川右岸雁木（2箇所） 7/14 14:00設置完了



②天満川右岸嵩上げ 7/14 午前設置完了



③旧太田川右岸雁木（5箇所） 7/15 13:30設置完了

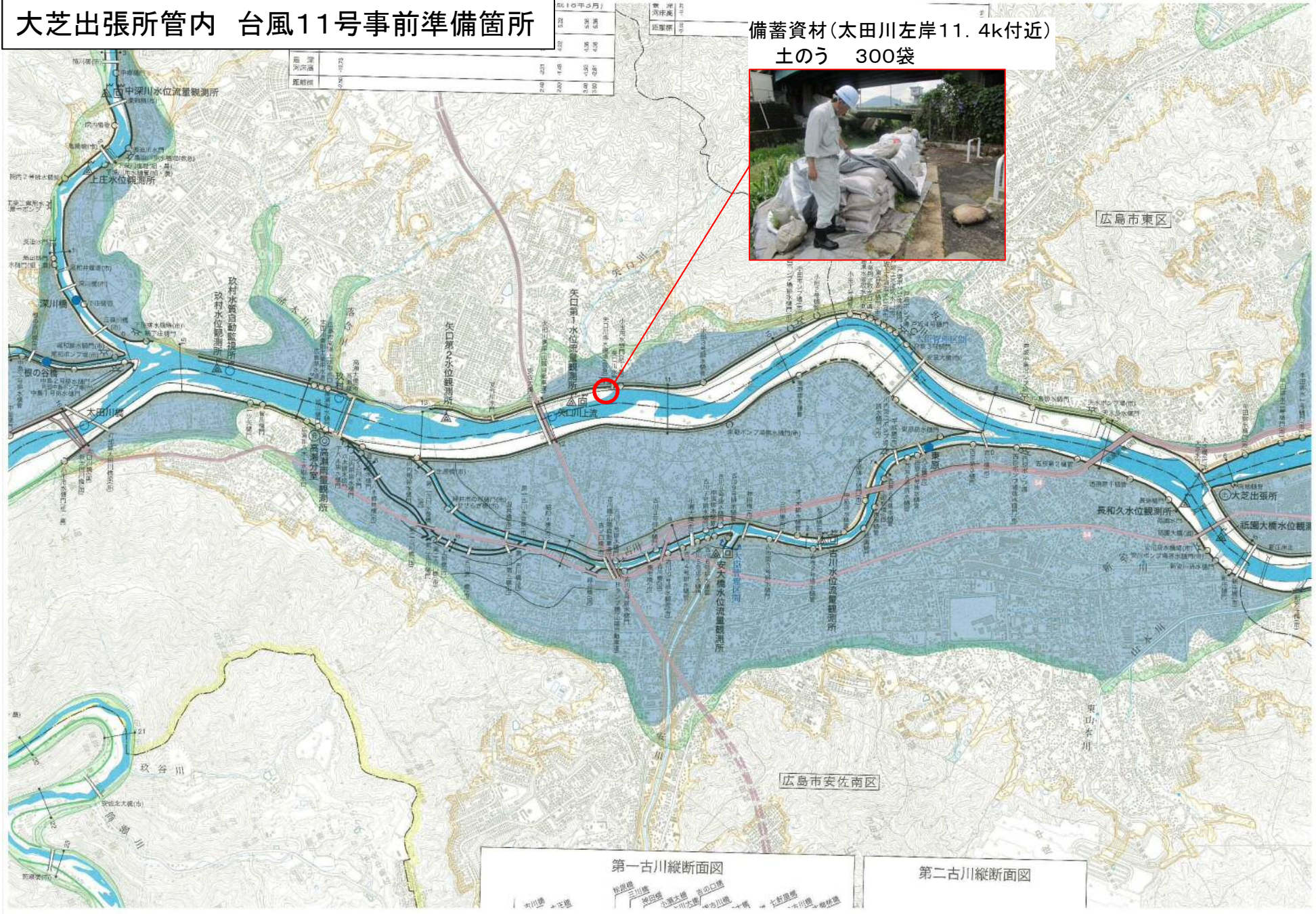


大芝出張所管内 台風11号事前準備箇所

04 (0年5月)

日	1	2	3	4	5	6	7	8	9	10	11	12	13	14	15	16	17	18	19	20	21	22	23	24	25	26	27	28	29	30	31
日	1	2	3	4	5	6	7	8	9	10	11	12	13	14	15	16	17	18	19	20	21	22	23	24	25	26	27	28	29	30	31
距離	0.00	0.05	0.10	0.15	0.20	0.25	0.30	0.35	0.40	0.45	0.50	0.55	0.60	0.65	0.70	0.75	0.80	0.85	0.90	0.95	1.00	1.05	1.10	1.15	1.20	1.25	1.30	1.35	1.40	1.45	1.50

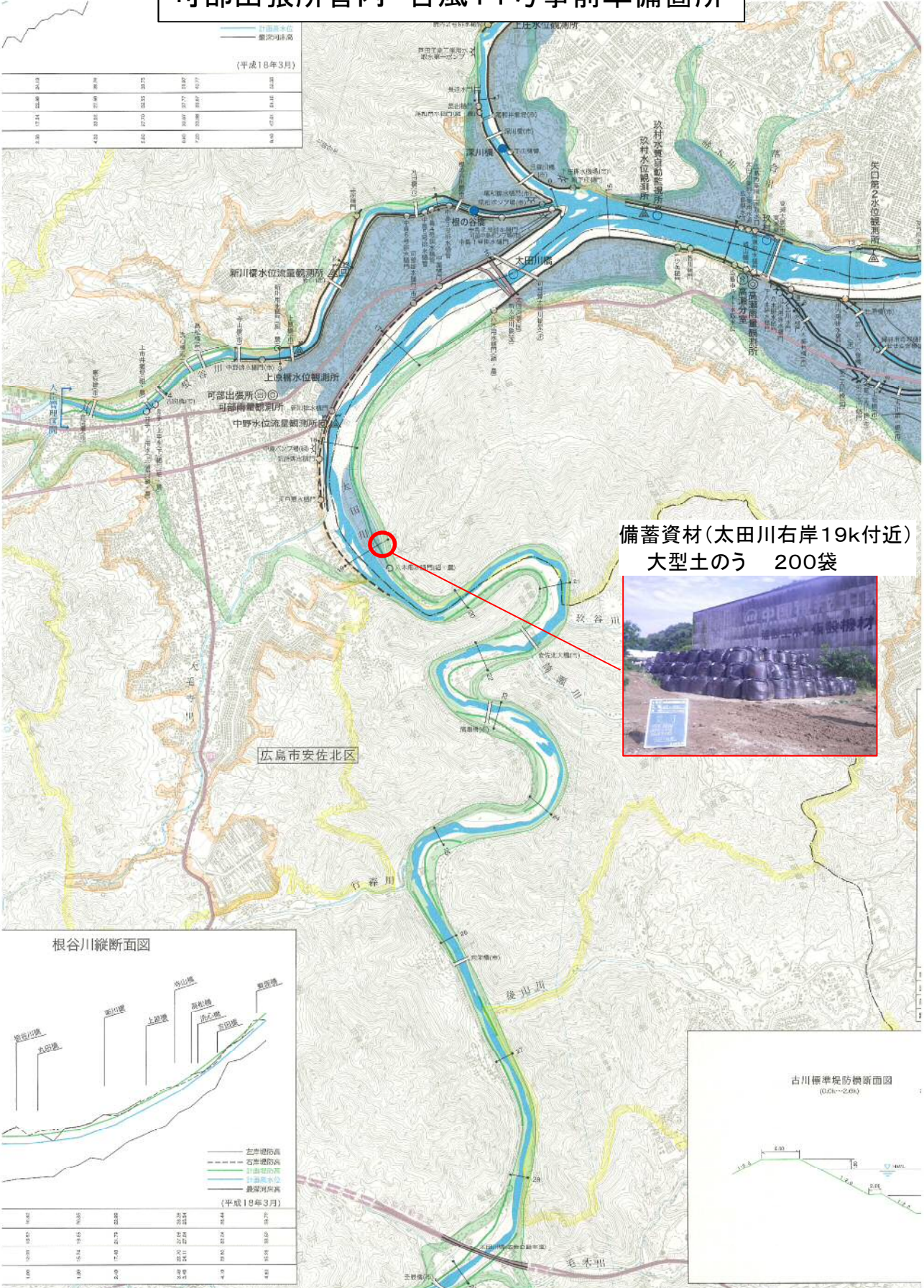
備蓄資材(太田川左岸11.4k付近)
土のう 300袋



第一古川縦断面図

第二古川縦断面図

可部出張所管内 台風11号事前準備箇所



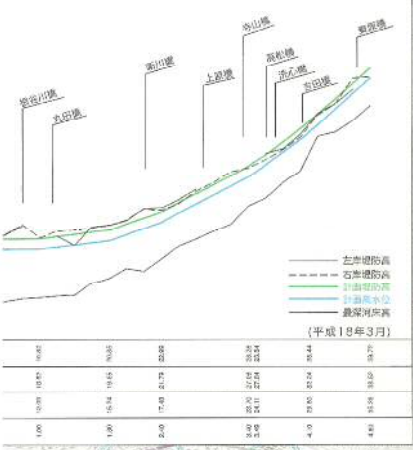
(平成18年3月)

計測水位	観測水位	計測水位	観測水位	計測水位	観測水位
3.00	13.54	3.00	13.54	3.00	13.54
4.00	14.54	4.00	14.54	4.00	14.54
5.00	15.54	5.00	15.54	5.00	15.54
6.00	16.54	6.00	16.54	6.00	16.54
7.00	17.54	7.00	17.54	7.00	17.54
8.00	18.54	8.00	18.54	8.00	18.54
9.00	19.54	9.00	19.54	9.00	19.54

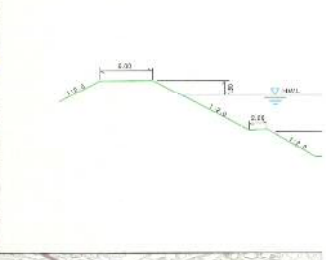
備蓄資材(太田川右岸19k付近)
大型土のう 200袋



根谷川縦断面図



古川標準堤防横断面図 (0.0k~2.0k)



加計出張所管内 台風11号事前準備箇所



備蓄資材(太田川右岸70.8k付近)
土のう 400袋



加計出張所管内 台風11号事前準備箇所

備蓄資材(滝山川右岸1.6k付近)
袋詰め玉石 150個

