

## お知らせ

記者発表資料 配布日時	平成30年7月16日(月) 9:00
----------------	-----------------------

■同時発表先：

合同庁舎記者クラブ、広島県政記者クラブ、中国地方建設記者クラブ

### 【災害対策情報】

## 国管理河川 太田川水系 根谷川右岸 4 k 2 0 0 付近 と三篠川右岸 5 k 6 0 0 付近の堤防の 緊急対策（侵食対策）の進捗状況【第10報】

平成30年7月6日～7日に発生した根谷川、三篠川の堤防の侵食箇所（上記2箇所）において、太田川河川事務所が実施中の『緊急対策工事』の進捗状況（7月16日（月）9時現在）についてお知らせします。

なお、緊急対策の完了は、現時点で7月16日を予定しています。  
緊急対策工事の概要は別紙を参照してください。

#### 【問い合わせ先】

国土交通省 中国地方整備局 太田川河川事務所

TEL (082) - 222-9245 (災害対策支部直通)

副所長(河川) おおくぼ まさ ひこ  
大久保 雅 彦

## 位置図

太田川水系根谷川右岸 4k200 付近（広島市安佐北区可部地先）



### <対策工事の時系列>

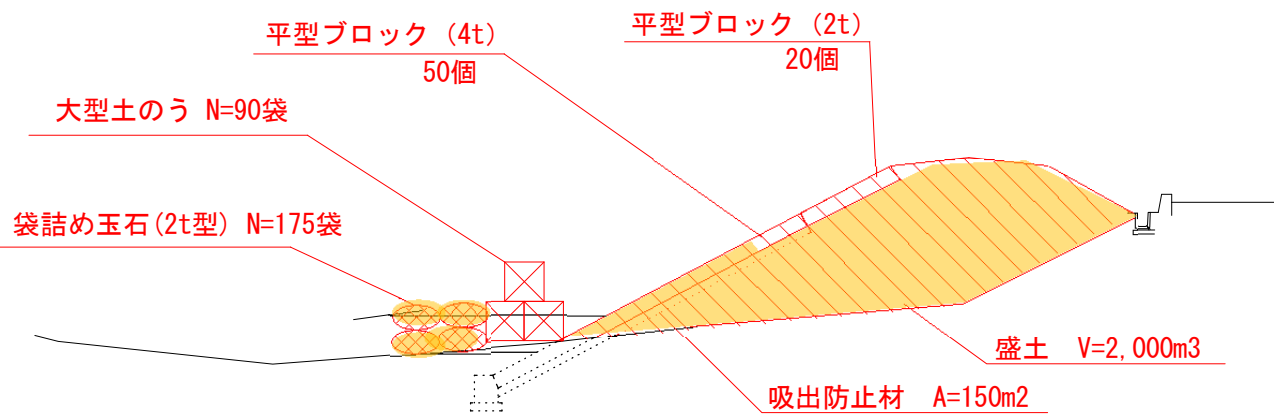
- 7月 6日（金） 22：00 現地で対策工事に着手
- 7月 7日～7月15日（日） 対策工事を継続して実施  
進入路及び作業ヤードを設置  
応急処理資材（袋詰め玉石）148袋撤去  
盛土工 2,000m<sup>3</sup>完了
- 7月16日（日） 9：00 対策工事を継続して実施中  
吸出防止材150m<sup>2</sup>完了。  
平型ブロック（4t）45個設置  
（9：00時点）

## 現地対策写真

太田川水系根谷川右岸 4k200 付近（広島市安佐北区可部地先）

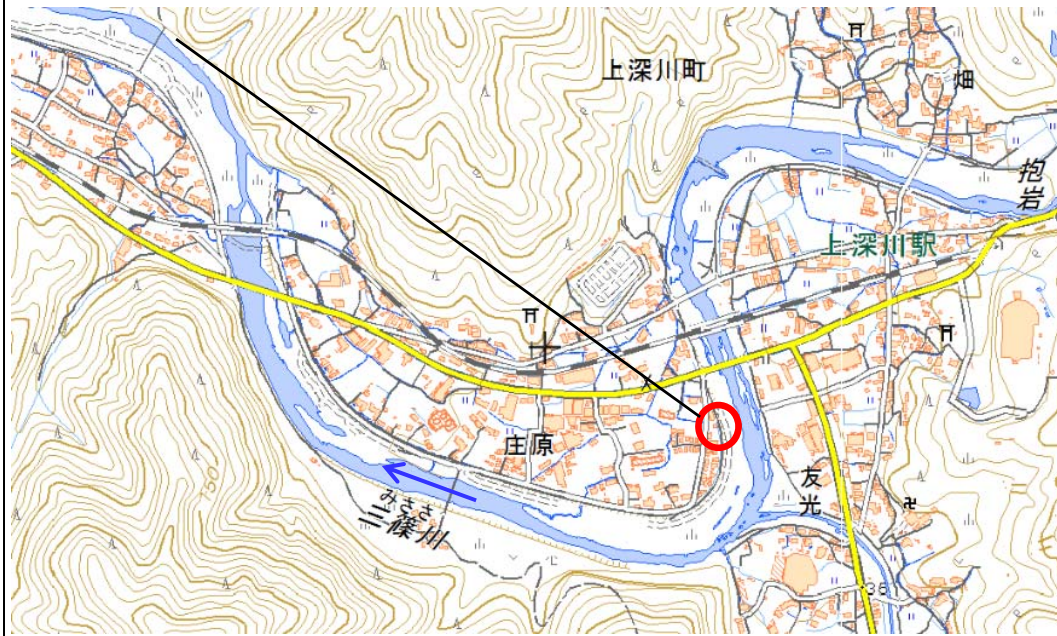


## 対策工法図面



■ : 完了

【位置図】 太田川水系三篠川右岸 5k600 付近（広島市安佐北区上深川地先）



＜対策工事の時系列＞

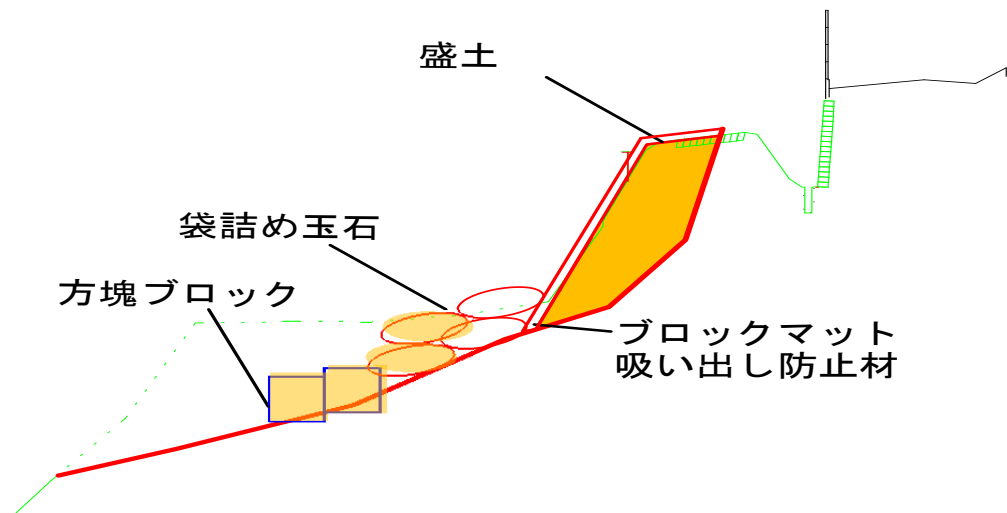
- 7月 8日（日） 6：00 現地で対策工事に着手
- 7月9日（月）～15日（日） 対策工事を継続して実施  
大型土のう 72個 設置  
築堤盛土 1, 100m<sup>3</sup>完了
- 7月16日（月）9：00 対策工事を継続して実施中  
吸出防止材設置390m<sup>2</sup>（9：00時点）

## 現地対策写真

太田川水系三篠川右岸 5k600 付近（広島市安佐北区上深川地先）



## 対策工法図面



■ : 完了